


UNIVERSITY OF TORONTO
2679⁵/48th
1948

A. COTOS
RELIEUR - DOREUR
88, rue Chauve-Souris
LIÈGE - Tél. : 52.55.84
Soudure BROCAREL





CENTRE NATIONAL D'HISTOIRE DES SCIENCES

Catalogue des manuscrits scientifiques de la Bibliothèque
de l'Université de Liège.

III. INVENTAIRE DES NOTES DE VOYAGE D'ANDRE DUMONT.

Fascicule 1

- 1962 -

Ulg - U.D. Sc. Terre



038505781

LIBER

ENCODE

OCT 1985

CHERIE WATSON D'HERIOT LES SCHEMES
.....

Catalogue des manuscrits historiques de la Bibliothèque
de l'Université de Liège.

III. INVENTAIRE DES NOTES DE VOYAGE D'ANDRÉ DUBOIS.

Facsimile

- 1985 -

EX-101
1985

I N T R O D U C T I O N

=====

André Dumont est né à Liège le 15 février 1809 (*).
Sa mère, Barbe Sarton, petite-fille du célèbre mécanicien-horloger du même nom, tenait un commerce en Vinave d'Ile. Son père était géomètre.

André Dumont suivit jusqu'à douze ans les cours d'une école élémentaire. Ses parents jugèrent alors son instruction suffisante. Ils le retirèrent de l'établissement et tentèrent d'en faire un commerçant, c'est pourquoi jusqu'à quinze ans notre jeune garçon travailla dans la boutique maternelle. Il partit ensuite en apprentissage à Paris; mais André n'aimait pas le négoce, il préférait courir les campagnes, s'occuper de botanique, recueillir des échantillons de minéraux.

- (*) Les principales biographies d'André Dumont sont celles de:
- Joseph FAYN, André Dumont, sa vie et ses travaux. Paris et Liège, Noblet et Baudry éditeurs, 1864, 8°, 275 p.
 - Jean-Louis TRASENSTER, Notice biographique sur André-Hubert Dumont, dans les Annales des Travaux publics de Belgique, t. 19, 1861, pp. 427-439.
 - Jean-Baptiste D'OMALIUS D'HALLOY, Notice sur André Dumont, lue à la séance publique de la Classe des Sciences, le 17 décembre 1857, dans l'Annuaire de l'Académie des Sciences, 1858, pp. 91-100.
 - Alphonse LEROY, L'Université de Liège depuis sa fondation, col. 216-255.
 - La notice rédigée sur A. Dumont par DEWALQUE, dans la Biographie Nationale, est un simple décalque de l'ouvrage de Fayn.

En 1828, l'Académie de Belgique mit au concours la question suivante: "Faire la description géologique de la province de Liège, indiquer les espèces minérales et les fossiles accidentels qu'on y rencontre avec l'indication des localités et la synonymie des noms sous lesquels ces substances déjà connues ont été décrites". Le jeune Dumont prit connaissance de cette question, il décida d'y répondre et, en se servant de ses seules observations personnelles, il présenta un mémoire auquel les Académiciens du temps décernèrent une médaille d'or, le 5 mai 1830 (*). Dumont avait alors un peu plus de vingt ans !

Un des rapporteurs, l'académicien d'Omalius d'Halloy, fit en personne le voyage de Liège pour rendre visite au lauréat. Il fut étonné quand on lui présenta dans le magasin de la rue Vinave d'Ile un tout jeune homme. Mais André Dumont, malgré sa jeunesse, fit sur d'Omalius l'impression la plus favorable et cette visite fut le point de départ de la carrière fulgurante de notre géologue; le tout puissant d'Omalius d'Halloy devenant son ardent protecteur, la série des succès pour Dumont commença.

Le 5 avril 1834, l'Académie de Bruxelles le nomme membre correspondant. Il a vingt-cinq ans et pour tout bagage officiel un certificat d'école élémentaire !

Le jeune académicien Dumont songe alors à s'inscrire à l'Université. Il le fait en octobre 1834 (et c'est probablement un cas unique d'un étudiant académicien) et quatre mois plus tard, le 13 jan-

(*) Le travail parut en 1832 sous le titre: Mémoire sur la constitution géologique de la province de Liège. Bruxelles, Hayez, 1832, 4°, VI-374 p.

En 1858, l'Académie de Belgique fut en contact avec les
 "Annales de la Société de Géologie de Belgique" et les "Annales de
 la Société de Géologie de France". L'Académie de Belgique fut
 informée par les membres de la Société de Géologie de France
 de l'existence de la Société de Géologie de Belgique et de
 son but. L'Académie de Belgique fut intéressée par les
 travaux de la Société de Géologie de France et par les
 relations qui existent entre les deux Sociétés. L'Académie
 de Belgique fut invitée à envoyer des délégués à la
 Conférence de Géologie qui se tint à Paris en 1859.

Un des rapporteurs, l'académicien D'Omalius d'Halloy,
 fit en personne le voyage de Liège pour rendre visite au
 Doyen de la Faculté de Médecine de la ville de Liège.
 Mais André Dumont, malgré sa jeunesse, fit aux
 Doyens l'impression la plus favorable et cette visite fut le point
 de départ de la carrière littéraire de notre pays. Le Doyen
 d'Omalius d'Halloy devint son ardent protecteur, la tête des
 pour Dumont commença.

Le 5 avril 1854, l'Académie de Belgique de Bruxelles le nomma
 correspondant. Il a vingt-trois ans et pour tout diplôme officiel un
 certificat d'école élémentaire !

Le jeune académicien Dumont avait alors 21 ans et
 l'Université. Il se fit en octobre 1854 (ce fut probablement en
 l'année d'un étudiant académicien) et quatre mois plus tard, le 15 jan-

(*) Le travail parut en 1855 sous le titre: Mémoire sur la constitution géo-
logique de la province de Liège. Bruxelles, 1855, 4°, VI-111 p.

-vier 1835, il se voit décerner un diplôme de docteur en sciences. Actuellement, on met évidemment plus de temps pour acquérir pareil diplôme, mais les examinateurs qui le lui décernèrent, avaient affaire à un sujet exceptionnel, devons-nous dire à leur décharge.

Le 5 décembre 1835, onze mois après la rapide conquête de son titre de docteur en sciences, André Dumont était nommé professeur à l'Université de Liège.

Le 31 mai 1836, enfin, le gouvernement chargeait le nouveau professeur de géologie de faire, sous les auspices de l'Académie, la carte géologique des provinces de Liège, du Hainaut et du Luxembourg et un an plus tard, sur sa demande expresse, un arrêté royal du 25 septembre 1837 l'autorisait à faire seul le relevé géologique du pays entier. C'est cette carte qui allait être l'oeuvre maîtresse de la vie de Dumont. Il y consacra dix-sept ans de sa courte existence; la carte ne parut qu'en 1853 après avoir été commencée en 1836.

Pour être juste et complet, signalons qu'en même temps qu'il travaillait à la carte géologique de la Belgique, Dumont imagina de dresser la carte géologique de l'Europe et que pour le faire il voyagea en France, en Italie, en Espagne et même jusqu'à Constantinople. Le Journal rapporte notamment des voyages en Allemagne, en Angleterre, dans le Grand-Duché de Luxembourg, en Hollande, en France et en Suisse.

Le 28 septembre 1855, André Dumont était nommé recteur de l'Université de Liège et il mourait le 28 février 1857, à 48 ans. On lui fit des funérailles grandioses et, dès le 25 mars 1857, une commission se constituait pour recueillir les souscriptions destinées à lui élever le monument qui se dresse aujourd'hui à Liège devant l'Université.

La biographie d'André Dumont est assez simple donc, et

Après 1852, il se voit décorer un diplôme de docteur en sciences. Actuellement, on ne s'occupe plus de temps pour acquiescer par les diplômes, mais dans les examinateurs qui le lui décernent, avaient allégué à un sujet exceptionnel, devenu-nous dire à leur décharge.

Le 2 décembre 1852, dans une lettre adressée au ministre de l'Instruction publique, le docteur en sciences, André Dumont était nommé professeur à l'Université de Liège.

Le 31 mai 1856, enfin, le gouvernement chargeait le nouveau professeur de géologie de Liège, sous les auspices de l'Académie, la carte géologique des provinces de Liège, du Hainaut et du Luxembourg et en un plus tard, sur sa demande expresse, un arrêté royal du 23 septembre 1857 l'autorisait à faire venir le relevé géologique du pays entier. C'est cette carte qui allait être l'œuvre maîtresse de sa vie de travail. Il y consacra dix-sept ans de sa courte existence; la carte ne parut qu'en 1883 après avoir été commencée en 1856.

Pour être juste et complet, signalons d'un autre côté qu'il travaillait à la carte géologique de la Belgique, Dumont faisait de dresser la carte géologique de l'Europe et que pour la faire il voyagea en France, en Italie, en Espagne et même jusqu'à Constantinople. Le journal rapporte notamment ses voyages en Allemagne, en Angleterre, dans le Grand-Duché de Luxembourg, en Hollande, en France et en Suisse.

Le 28 septembre 1857, André Dumont était nommé professeur à l'Université de Liège et il mourut le 28 février 1887, à 29 ans. On lui fit des funérailles grandioses et, dès le 27 mars 1887, une commission se constituait pour recueillir les observations faites sur lui élever le monument qui se dresse aujourd'hui à Liège devant l'Université.

La biographie d'André Dumont est assez simple, et

toute de travail, faut-il le répéter. Elle présente toutefois deux faits assez étranges. D'abord le peu de temps passé par Dumont dans des établissements d'instruction fournissant des diplômes, ensuite les honneurs démesurés qui lui furent décernés de son vivant et à sa mort(*).

Mais dans l'histoire de la carrière d'André Dumont et de sa carte géologique, il y a un autre problème non résolu, c'est celui de ses Notes de voyages.

Lorsqu'en 1853, après dix-sept ans de labeur acharné, Dumont publia la carte géologique de la Belgique, il la présenta sans aucun texte explicatif, ce qui déçut beaucoup de gens. - Notre géologue s'est d'ailleurs plaint à l'époque de l'accueil plutôt froid réservé à son oeuvre. - Cette absence de commentaires intriguait d'autant plus les lecteurs que sur la carte de Dumont figuraient des milliers de chiffres qui reportaient aux notices restées manuscrites (**) et que personne par conséquent ne pouvait voir. Ces notes manuscrites de Dumont furent

(*) Je pense d'ailleurs que l'actuelle renommée d'André Dumont dans sa ville natale repose sur un malentendu, les Liégeois imaginent qu'il est le découvreur des mines du Limbourg. En réalité, c'est le fils d'André Dumont, plus cultivé mais moins célèbre et portant le même nom que lui, qui a découvert les gisements limbourgeois. La confusion est facilitée du fait que la statue qui se trouve à Liège, place du Vingt-Août, représente le géologue l'index pointé vers le sol, un pic et une lampe de mineur à ses pieds, mais d'après l'auteur de l'article du Journal de Liège du 18 juillet 1866 relatant l'inauguration de la statue par Léopold II et Marie-Henriette lors de leur Joyeuse Entrée à Liège, inauguration à laquelle assistaient Mme Dumont et ses quatre fils, la lampe de mineur et le pic, qui se trouvent au pied de la statue d'André Dumont, sont simplement les attributs de la géologie.

(**) Il y a 20.917 numéros, correspondant aux 20.917 remarques consignées dans le Journal.

toute de travail, faut-il le répéter. Elle présente toutefois deux
fautes assez graves. D'abord le peu de temps passé par Dumont dans
des établissements d'instruction fournissant des diplômés, ensuite les
bonnes démarches qui lui furent décernées de son vivant et à sa mort (*)

Mais dans l'histoire de la carrière d'André Dumont et de
sa carte géologique, il y a un autre problème non résolu, c'est celui
de ses Notes de voyages.

Après dix-sept ans de labeur solitaire, Dumont
publia sa carte géologique de la Belgique, et la présente avec un
texte explicatif, ce qui dénotait beaucoup de gens. - Notre géologue s'est
d'ailleurs placé à l'époque de l'école positiviste, et a écrit son
ouvrage. - Cette absence de commentaires intrinsèques à l'œuvre des
auteurs que sur la carte de Dumont figurait des milliers de chiffres
qui renvoyaient aux notices rédigées manuscrites (**), et que personne
par conséquent ne pouvait voir. Ces notes manuscrites de Dumont furent

(*) La pensée d'ailleurs que l'ouvrage remarquable d'André Dumont dans sa ville
natale repose sur un matériau, les lièges, n'est pas la seule. En réalité, c'est la
découverte des mines de Nimbourg. La réalité, c'est la découverte de la
montagne, plus active mais moins célèbre et pourtant le même nom que lui,
qui a découvert les gisements limbourgeois. La conclusion est évidente
du fait que la statue se trouve à Liège, place du Vingt-Sept, et non
seulement le géologue l'index pointé vers le ciel, un pic et une large de
miner à ses pieds, mais d'après l'auteur de l'article du journal de
Liège du 18 juillet 1888 existait l'insurrection de la statue par l'éc-
clesiastique II et Marie-Henriette lors de leur voyage à Liège, dans
l'attente à laquelle assistaient M. Dumont et ses quatre fils, le lan-
ge de miner et le pic, qui se trouvent au pied de la statue d'André
Dumont, sont simplement les attributs de la géologie.

(**) Il y a 20.317 numéros, correspondant aux 20.317 remarques consignées
dans le journal.

du reste reconnues très importantes par l'Etat belge puisqu'il les acheta, à la veuve du géologue, pour la somme fabuleuse à l'époque de 25.000 francs-or, plus une rente annuelle de 200 francs. Il était spécifié dans l'acte que malgré cette somme et cette rente, Mme Dumont continuerait à bénéficier de sa pension de veuve de professeur et de recteur. Mme Dumont, qui avait obtenu ainsi un capital de 1.250.000 de nos francs plus une rente annuelle de 100.000 de nos francs à ajouter à sa pension de veuve, savait monnayer les travaux de son mari ! Elle avait en plus, avant de les vendre, prit la précaution de faire recopier ces notes pour lesquelles elle avait obtenu tant d'argent.

Ces Notes de voyages payées si cher par l'Etat à Mme Dumont furent remises au professeur Dewalque, successeur d'André Dumont à l'Université, qui n'en fit rien. Il eut d'ailleurs à s'en défendre à plusieurs reprises à l'Académie (*).

Le Journal des voyages ou excursions géologiques d'André Dumont se trouve actuellement déposé à la Bibliothèque de l'Université de Liège. Il consiste en douze manuscrits catalogués sous les cotes 605 à 616, soit huit carnets de format petit-8° et quatre liasses de

(*) Voir sur toutes les discussions relatives à la réimpression de la carte géologique de Belgique, les Bulletins de l'Académie royale des Sciences, des Lettres et des Beaux-Arts de Belgique, 44e année, 2e série, t. 40, 1875, pp. 274-316.

Voir également l'article de E. DUPONT, Notes sur les principaux manuscrits délaissés par feu André Dumont, dans le Bull. de l'Acad. roy. de Belgique, 45e année, 2e série, t. 41, 1876. - Dupont y reproche à Dewalque de n'avoir pas publié les manuscrits de Dumont. Sans doute Dupont, instigué probablement par la famille d'André Dumont, n'a sous les yeux que la copie du Journal des voyages du savant géologue, mais cette dernière est, à peu de chose près, exactement fidèle et quasiment complète; elle omet seulement le début du ms. 608 et quelques autres passages qui ont été signalés au cours du dépouillement.

de notes reconnues très importantes par l'Etat belge pendant les
 années, à la venue du géologue, pour la somme fabuleuse à l'époque de
 25.000 francs-ter, plus une rente annuelle de 200 francs. Il était
 agacé dans l'acte que malgré cette somme et cette rente, M. Dumont
 continuerait à bénéficier de sa pension de veuve de professeur et de
 recteur. M. Dumont, qui avait obtenu ainsi un capital de 1.250.000 de
 francs plus une rente annuelle de 100.000 de nos francs à ajouter
 à sa pension de veuve, avait manqué les travaux de son pays ! Elle
 avait en plus, avant de les vendre, fait la présentation de leurs résultats
 ces notes pour lesquelles elle avait obtenu tant d'argent.

Des notes de voyages payées et cher par l'Etat à M.
 Dumont furent remises au professeur belge, successivement d'abord Dumont
 à l'Université, qui n'en fit rien. Il fut démissionnaire à son départ
 à plusieurs reprises à l'Académie (*).

Le Journal des voyages ou excursions géologiques d'André
 Dumont se trouve actuellement déposé à la Bibliothèque de l'Université
 de Liège. Il consiste en deux manuscrits catalogués sous les cotes
 605 à 616, soit huit cahiers de format petit-8° et quatre liasses de

(*) Voir sur toutes les classifications relatives à la réimpression de la carte
 géologique de Belgique, les Bulletins de l'Académie royale des Sciences
des Lettres et des Beaux-Arts de Belgique, 44e année, 2e série, t. 40,
 1873, pp. 274-276.
 Voir également l'article de E. DUPONT, Notes sur les travaux de
André Dumont, dans le Bull. de l'Acad. roy. de
Belgique, 45e année, 2e série, t. 41, 1874, - Dumont y reproche à
 Dumont de n'avoir pas publié les manuscrits de Dumont. Sans doute
 Dumont, instruit probablement par la famille d'André Dumont, n'a sous
 les yeux que la copie du Journal des voyages du savant géologue, mais
 cette dernière est, à part de rares pages, exactement fidèle et quasiment
 complète; elle est seulement le début du ms. 608 et quelques autres
 pages qui ont été signalées au cours du dépôt.

même format rangées dans des boîtes en carton. Les copies exécutées à la demande de Mme Dumont avant la vente, sont également conservées à la B.U.L. sous les cotes 3416 à 3421. Elles consistent en six gros cahiers de format 8°.

Dans ces carnets Dumont note au jour le jour ses itinéraires et ses observations géologiques.

En marge de son journal, sur les pages de garde et sur les derniers feuillets de ses carnets, notre géologue a laissé de nombreuses notes, titres d'ouvrages emportés avec lui, adresses, noms d'hôtels, comptes de dépenses, calendriers de voyages.

Nous avons entrepris de faire un inventaire de ce journal. Une publication intégrale est inutile et impossible car ces feuillets de voyages consistent en notes prises au vol par Dumont. Rien dans tout cela n'est convenablement rédigé, ni prêt pour l'impression.

Cet inventaire que nous avons voulu détaillé, mais aisément consultable, auquel nous avons adjoint pour la facilité un index des noms de personnes et des noms de lieux, est présenté de telle sorte qu'il suffit de connaître le nom de la localité par où passe un gisement pour savoir à quel endroit Dumont en parle dans ses notes.

Sans doute la carte géologique de la Belgique tracée par Dumont est dépassée (*). Devalque le disait déjà il y a près de cent ans lorsqu'il refusait de la réimprimer, mais le géologue moderne, avec

(*) Dumont n'avait fait que des observations de surface, ses successeurs pratiqueront des sondages.

neige tombait toujours dans des poches en carton. Les copies expédies à la demande de M. Dumont avant la vente, sont également conservées à la U.S.A. sous les cotes 3416 à 3424. Elles consistent en six gros cahiers de format 8°.

Dans ces cahiers Dumont note au jour le jour ses impressions et ses observations géologiques.

En marge de son journal, sur les pages de garde et sur les dernières feuilles de ses cahiers, notre géologue a joint de nombreuses notes, titres d'ouvrages rapportés avec lui, adresses, noms d'hôtels, comptes de dépenses, calendriers de voyages.

Nous avons entrepris de faire un inventaire de ce journal. Une publication intégrale est inutile et impossible car les feuilles de voyages consistent en notes prises au vol par Dumont. Rien dans tout cela n'est convenablement rédigé, ni prêt pour l'impression.

Cet inventaire que nous avons voulu détaillé, mais brièvement communiqué, auquel nous avons ajouté pour la facilité un index des noms de personnes et des noms de lieux, est présenté de telle sorte qu'il suffit de connaître le nom de la localité par où passe un chemin pour savoir à quel endroit Dumont en parle dans ses notes.

Dans toute la carte géologique de la Belgique tracée par Dumont est répétée (*) l'expression "niveau de la mer".

(*) Dumont n'avait fait que des observations de surface, sans mesurer précisément les sondages.

nos inventaires, saura au moins maintenant pourquoi Dumont arrêta telle espèce de terrain à tel endroit. Il aura également la clef de tous ces milliers de chiffres dont l'auteur de la première carte géologique avait parsemé ses diverses planches.

Mais le Journal des voyages d'André Dumont intéresse également l'historien des sciences. Il permet d'abord de se rendre compte de la méthode employée par Dumont pour faire ses enquêtes. La façon de faire est simple: il marche et il observe. Fayn, son plus important biographe, a écrit à l'imitation de ce que Fontenelle avait dit de la botanique: "La géologie n'est pas une science sédentaire et paresseuse qui se puisse acquérir dans le repos et dans l'ombre d'un cabinet. Elle veut qu'on coure les montagnes, qu'on gravisse les rochers escarpés."

Courir les montagnes, gravir les rochers escarpés, marcher à travers les campagnes, c'est ce qu'a fait André Dumont inlassablement durant seize ans. Dès 5 heures du matin jusqu'à 6 heures du soir, il marche, ne s'arrêtant que quelques minutes à midi pour un repas rapide. Il parcourt ainsi 10 à 12 lieues par jour, et il le fait absolument tous les jours ne s'arrêtant ni dimanches ni jours de fête.

Ses campagnes, comme il les appelle, il les mène avec un acharnement sans pareil de mars à octobre chaque année. Chaque village est exploré dans tous les sens. L'endurance et le courage de Dumont sont exceptionnels. Rappelons que dans sa jeunesse il avait fait le tour de Suisse en partant de Liège à pied, qu'il avait gravi, toujours à pied, le Saint-Gothard et exploré les lacs.

André Dumont fait donc ses campagnes annuelles de mars à octobre. Il les fait à pied, n'ayant pris, à ma connaissance, les transports en commun que rarement, par exemple le char à bancs pour aller à

non inventaires, sans en moins maintenant pourquoi l'aurait existé
telle espèce de terrain à tel endroit. Il aura également le ciel de
tous ces milliers de chiffres dont l'auteur de la première carte géo-
logique avait paré ses diverses planches.

Mais le Journal des Voyages d'André Dumont indiquera
également l'historique des botanistes. Il permet surtout de se rendre
compte de la méthode employée par Dumont pour faire ses enquêtes. Le
rapport de laire est simple: il marche et il observe. Tout son plan
important biologique, a écrit à l'imitation de ce que l'on trouve dans
dit de la botanique: "La géologie n'est pas une science sédentaire et
personne qui se puisse occuper dans le repos et dans l'ordre d'un
cabinet. Elle veut qu'on courre les montagnes, qu'on gravisse les
rochers escarpés."

Courir les montagnes, gravir les rochers escarpés, mar-
cher à travers les campagnes, c'est ce qu'a fait André Dumont instanc-
tiement durant toute sa vie. Les 5 heures de matin jusqu'à 5 heures de
soir, il marche, ne s'arrêtant que quelques minutes à midi pour un repas
rapide. Il parcourt ainsi 10 à 12 lieues par jour, et il le fait abso-
lument tous les jours ne s'arrêtant ni dimanche ni jours de fête.

Les campagnes, comme il les appelle, il les aime avec un
attachement sans pareil de sorte à vouloir s'y arrêter. Chaque village
est exploré dans tous les sens. L'ensemble et le contour de Dumont
sont exceptionnels. Rappelons que dans sa jeunesse il avait fait le
tour de Suisse en partant de Liège à pied, qu'il avait gravi, toujours
à pied, le Saint-Gothard et exploré les lacs.

André Dumont fait donc ses enquêtes géologiques de sorte à
noter. Il les fait à pied, n'ayant pris à ce connaissance, les trans-
ports en commun qui existent, par exemple le char à bancs pour aller à

Ciney, ce qui lui avait coûté très cher, 4 f.50 a-t-il noté (c'est-à-dire plus de 200 de nos francs dévalués). Il part toujours sac au dos avec un minimum de bagages (une chemise de rechange, un caleçon et une paire de bas) et il parcourt ainsi infatigablement la Belgique en tous sens d'Arlon à Ostende, de Montzen à Erquelinnes.

Le but de Dumont est de reconnaître les couches superficielles et d'en dessiner les contours, mais dès qu'il a connaissance de travaux de terrassement dans un endroit quelconque il y court, comme il suit de près les travaux de construction des lignes de chemin de fer très nombreuses à l'époque. Il explore longuement les tranchées qu'on creuse, les talus et les tunnels qu'on perce, comme il avait visité toutes les carrières et toutes les ardoisières. Dumont qui malgré ses succès était resté, je pense, un modeste ne dédaignait pas non plus d'interroger les humbles, leurs remarques et leurs constatations sont soigneusement notées dans ses carnets.

Les observations géologiques d'André Dumont portent ainsi surtout sur les couches superficielles du sol mais parfois aussi sur les couches profondes. Ce sont ses notes de voyages seules qui peuvent indiquer comment il a raisonné pour reporter sur ses cartes tel gisement du sous-sol.

* * *

Les notes de voyages d'André Dumont nous donnent également des indications précises sur son genre de vie et son caractère. Nous l'avons vu déjà courageux au physique et marcheur infatigable, au moral modeste, malgré ses succès, et faisant confiance aux humbles. Son journal nous révèle encore qu'il est l'homme d'une seule passion. Il semble en effet ne s'intéresser qu'à son travail. Il ne laisse échapper aucune occasion de s'instruire, il interroge le bourgmestre, le paysan, l'ouvrier des carrières et même l'aubergiste, le soir avant

Clair, ce qui lui avait coûté très cher, à 1.50 a-t-il noté (c'est-à-dire plus de 200 de nos francs dévalués). Il peut toujours pas en être avec un minimum de payes (une dizaine de francs), un salaire de 10 francs de plus) et il parcoure ainsi tristement la région en tous sens d'Arion à Gerance, de Montsen à Epineuil.

Le but de l'expédition est de reconnaître les sources souterraines et d'en déceler les causes, mais dès qu'il a constaté de travaux de terrassement dans un endroit quelconque il y va, comme il fait de près les travaux de construction des lignes de chemin de fer. Il explore longuement les tranchées qu'on creuse, les rails et les tunnels qu'on perce, comme il avait visité toutes les carrières et toutes les ardoiseries. L'impôt qui saigne pas encore était resté, je pense, un obstacle ne délaissant pas non plus à l'interrogation des habitants, leurs réponses et leurs constatations sont soigneusement notées dans son carnet.

Les observations géologiques d'André Dumont portent surtout sur les couches superférielles du sol mais parfois aussi sur les couches profondes. Ce sont ses notes de voyages au sein desquelles il s'agit de rapporter ses conclusions sur les causes de l'écroulement.



Les notes de voyages d'André Dumont nous donnent également des indications précieuses sur son genre de vie et son caractère. Nous l'avons vu déjà courir au cheptel et chercher l'antiquaire, se faire un plaisir, malgré ses succès, et faire de la cuisine aux habitants. Son journal nous révèle encore qu'il est l'homme d'une seule passion. Il semble en effet ne s'intéresser qu'à son travail. Il ne laisse échapper aucune occasion de s'instruire, il interroge le paysan, le paysan, l'ouvrier des carrières et même l'antiquaire, le tout avec

d'aller se coucher. Dans chaque région du pays, il trouve des fanatiques de la géologie ou de la paléontologie, professionnels ou amateurs, collectionneurs de fossiles ou de minéraux et il tire d'eux le plus de renseignements qu'il peut.

Les listes minutieuses de ses dépenses qu'il a consignées dans ses carnets, nous le montrent méticuleux et regardant. Absolument tous ses débours, même les plus modestes, sont notés comme par exemple le pourboire donné à un garde (1 fr.), le raccomodage d'un sac (1 fr 25), le coût d'une doublure (1 fr 50).

Il part toujours à pied, il couche chez l'habitant ou dans des auberges modestes dont il a conservé tous les noms et toutes les adresses. Il ne dépense jamais plus de quatre ou cinq francs par jour alors que l'Etat lui en alloue plus du double, douze exactement, pour ses déplacements (*).

Il a pour tout bagage un sac au dos avec le strict nécessaire. Il se met en route suivi d'un domestique ou un homme de peine pour lui porter ses pierres. Il réussit même à intéresser à la géologie l'un de ces hommes, le fidèle Moreels qui l'accompagna dans plusieurs de ses campagnes et dont les "observations" ont été consignées à maintes reprises dans le Journal de Dumont.

Parfois, il emmène avec lui un ami, un collaborateur ou

(*) On peut estimer que l'Etat a versé à Dumont 10.656 frs et que celui-ci en a dépensé 4.662 frs. Notre géologue a ainsi touché pour dix-sept ans de travail environ un demi million de nos francs. Sa femme, elle, a réussi à obtenir pour ce même travail de son mari, 1.250.000 frs et une pension annuelle de 100.000 frs !

à aller se chercher dans chaque région du pays, il trouve des localités où de la géologie ou de la paléontologie, professionnels ou amateurs, collectionneurs de fossiles ou de minéraux et il s'en fait le plus de renseignements qu'il peut.

Les listes minutieuses de son dépense qu'il a conservées dans ses cartons, nous le montrent extrêmement soigneux. Absolument tous ses débours, même les plus modestes, sont notés comme par exemple le pourboire donné à un guide (1 fr.), le raccommodage d'un sac (1 fr 50) le coût d'une chemise (1 fr 50).

Il part toujours à pied, il couche chez l'habitant ou dans des auberges modestes dont il a conservé tous les noms et toutes les adresses. Il ne dérange jamais plus de quatre ou cinq francs par jour alors que l'Etat lui en alloue plus de cent, même amplement, pour ses déplacements (*).

Il a pour tout bagage un sac au dos avec le strict nécessaire. Il se met en route suivi d'un domestique ou de femme de peine pour lui porter ses papiers. Il déteste être à l'étranger à la géologie l'un de ses hommes, le fils de M. de la Roche qui l'accompagne dans plusieurs de ses campagnes et dont les "observations" ont été consignées à maintes reprises dans le Journal de l'Etat.

Parfois, il travaille avec lui un ami, un collaborateur ou

(*) On peut estimer que l'Etat a versé à l'Etat à l'année 1905 les et ses collègues un a dépensé 4.000 frs. Cette géologie a ainsi vu son portefeuille se remplir d'environ un demi million de nos francs. Ce travail, ainsi, a été à l'origine pour se même travail de nos pays, 1.200.000 frs et son général annuelle de 100.000 frs !

un élève. Dans le Hainaut, il circula beaucoup avec son ami l'ingénieur Lambert, qui devait devenir professeur à l'Université de Louvain. De Keyser, l'auteur de la partie géographique de la Carte géologique, le suivit souvent, lui aussi, dans ses pérégrinations. En Allemagne, son compagnon de voyage était un industriel liégeois, M. de Laminne. Lors de son second voyage en Suisse, c'est Horion, tout jeune homme encore à cette époque, qui l'accompagnait.

A l'étranger, il se fait piloter par des collègues. C'est ainsi qu'en parcourant l'index des noms de personnes, on trouvera ceux de nombreux savants français, anglais ou allemands.

Enfin, le Journal de Dumont nous laisse aussi entrevoir en ce géologue émérite un bien piètre écrivain, incertain même de l'orthographe de mots usuels, malgré la grammaire qu'il emportait dans tous ses déplacements.

* * *

Les carnets de voyages sont précieux également pour l'histoire économique de la Belgique vers 1850. Je signale par exemple que Dumont s'est toujours beaucoup occupé des ardoisières et qu'on peut trouver dans ses notes une nomenclature assez complète de ces exploitations aujourd'hui disparues pour la plupart. Pour chacune Dumont a soigneusement consigné la situation, la production exacte, le nombre d'ouvriers employés, les prix de revient, etc.

Au total, les Notes de voyages sont utiles au géologue, à l'historien des sciences et à l'historien tout court. L'inventaire que nous avons fait permettra, nous l'espérons, l'utilisation commode de ces manuscrits restés jusqu'ici inutilisables et inemployés. Tombés dans l'oubli après avoir suscité autrefois tant de polémiques.

* * *

un élève. Dans le haut, il a écrit beaucoup avec son ami...
l'histoire, qui a écrit beaucoup de fois à l'Université de...
Koyen, l'histoire de la partie géographique de la carte géologique, le
sujet a écrit dans ses publications. En Allemagne, son
compagnon de voyage était un industriel allemand, M. de...
de son second voyage en Suisse, c'est Berlin, tout jeune homme...
à cette époque, qui l'occupait.

A l'étranger, il se fait aider par des collègues.
C'est ainsi qu'en parcourant l'index des noms de personnes, on trouve
ceux de nombreux savants français, anglais ou allemands.

Enfin, le Journal de Dumont nous laisse aussi entrevoir
en ce qui concerne un plan géométrique, certains noms de géo-
graphes de notre pays, malgré la gravité de l'ouvrage dans
tous ses déplacements.

* * *

Les extraits de voyages sont également pour
l'histoire économique de la Belgique vers 1850. Le style est
que Dumont s'est toujours beaucoup occupé des statistiques et qu'on peut
trouver dans ses notes une nomenclature assez complète de son exploi-
tation agricole et industrielle pour la Belgique. Pour chaque Dumont a
soigneusement consigné la situation, la production exacte, les
diverses espèces, les prix de revient, etc.

En total, les Notes de voyages sont utiles en géologie,
à l'histoire des sciences et à l'histoire tout court. L'importance
que nous avons fait ressortir, nous l'apprécions, l'illustration complète
de ces connaissances restées jusqu'ici inutilisées et inexploitées. Enfin
dans l'oubli après avoir servi à la Belgique.

* * *

Signalons ou rappelons quelques points nécessaires ou utiles à ceux qui utiliseront notre inventaire.

Le Journal des voyages ou excursions géologiques du Professeur André Dumont comprend douze manuscrits, catalogués sous les cotes 605 à 616, soit huit carnets de format petit in-8°, numérotés de 1 à 8 (Mss. 605 à 612) et quatre liasses de près de douze-cents feuillets détachés, de même format, rangés dans des boîtes en carton (Mss. 613 à 616).

La Bibliothèque de l'Université de Liège possède également la copie de ces notes: sauf une partie du Ms. 608 (23 mai au 22 juin 1838), elles ont été retranscrites dans six gros cahiers de format in-8°, numérotés de 5 à 10 et catalogués sous les cotes 3416 à 3421.

Le classement de ces cahiers de copie ne suit pas l'ordre chronologique des manuscrits originaux. On trouvera, à la suite de l'introduction, un tableau établissant la concordance entre les manuscrits originaux et les copies et permettant, en outre, de voir à quels manuscrits correspondent les numéros marginaux utilisés pour ce travail. Chacun de ces numéros correspond à une journée de voyage et donne conjointement la pagination de l'original et celle de la copie. Signalons que les cahiers de copie possèdent une pagination originale faite au crayon, à laquelle on s'est référé, et une foliotation à l'encre faite ultérieurement.

Dans notre inventaire, les noms de personnes sont soulignés de deux traits. Les noms de lieux sont rendus dans leur orthographe actuelle et officielle. La traduction française des noms flamands est adoptée chaque fois qu'elle est admise par le Dictionnaire de Houet. Les noms des communes sont en lettres capitales tandis qu'on a écrit en lettres minuscules les noms des dépendances, villages, hameaux, lieux-dits, etc., bois et forêts, châteaux et fermes, rivières et ruisseaux.

Si l'on se rappelle que les premiers principes de
l'algèbre sont ceux qui ont été développés par

Le Journal des voyages de M. de Lamoignon, qui est
un ouvrage très intéressant, et qui a été
publié en 1710, sous le titre de *Journal de
M. de Lamoignon, qui est un ouvrage très
intéressant, et qui a été publié en 1710,*
sous le titre de *Journal de M. de Lamoignon,*

La Bibliothèque de l'Université de Paris possède
une copie de cet ouvrage, qui est une
copie de l'original, et qui a été
publiée en 1710, sous le titre de
Journal de M. de Lamoignon,

Le manuscrit de cet ouvrage, qui est
une copie de l'original, et qui a
été publié en 1710, sous le titre
de *Journal de M. de Lamoignon,*
se trouve dans la Bibliothèque
de l'Université de Paris, et
est une copie de l'original,
qui a été publiée en 1710,
sous le titre de *Journal
de M. de Lamoignon,*

Dans notre manuscrit, les noms de personnes
sont écrits en lettres capitales,
et les noms de lieux en lettres
minuscules. La Bibliothèque
de l'Université de Paris
possède une copie de cet
ouvrage, qui est une copie
de l'original, et qui a
été publiée en 1710, sous
le titre de *Journal de
M. de Lamoignon,*

L'index donne l'indication des communes auxquelles ces endroits appartiennent. Les noms de lieux qui n'ont pu être identifiés sont suivis de l'astérisque et n'ont pas été repris dans l'index.

Les ouvrages de référence qui ont été consultés sont:

- HOUET (Albert) - Dictionnaire moderne géographique, administratif, statistique des Communes belges. Bruxelles, Fr. van Muysewinkel, (1947). - Id. Bruxelles, Imprimeries Dewarichet, 1960.
- JOURDAIN (Alf.) & VAN STALLE (L.) - Dictionnaire encyclopédique de Géographie historique du Royaume de Belgique... Bruxelles, Bruylant-Christophe & Cie, 1896. 2 vol.
- JOANNE (Adolphe) - Dictionnaire des Communes de la France... Paris, Hachette, 1864. 2 vol.
- Lijst der aardrijkskundige namen van Nederland uitgegeven door het koninklijk nederlandsch aardrijkskundig Genootschap... Leiden, E. J. Brill, 1936.
- Cartes d'état-major au 1 : 100.000.
- Cartes routières au 1 : 200.000.

On a relevé également les nombreuses remarques faites par André Dumont sur les sujets les plus divers. On trouvera par exemple dans son Journal, l'avis de Dumont sur l'Université de Heidelberg (106), ses impressions sur les ravages causés par l'inondation à Lillo (222), des remarques sur le paysage (522,527,1286,1405), sur des curiosités touristiques ou folkloriques (514,536,548,784,1289), sur un phénomène étonnant d'ordre astronomique (1328), sur la construction de l'abbaye d'Afflighem (316), sur un ancien observatoire hollandais à Bénasse (538), sur une prétendue recherche de houille à Waterloos près de Ophasselt (320), sur les puits artésiens aux environs de Tirlemont (326), sur des ardoisières, carrières, houillères, sources d'eaux minérales, recherches de mines - circonstance de la découverte -, prix des marchandises, salaires des ouvriers, etc. (22,39,40,180,344,377,546,590, 593,613,837,838,856,861,862,866,867,868,921,952,953,954,968,969,971,976, 1173), enfin, notons que la description des carrières dans la région de

l'index donne l'indication des communes auxquelles ces articles appartiennent. Les noms de lieux qui n'ont pu être identifiés sont inscrits de l'index et n'ont pas été repris dans l'index.

Les ouvrages de référence qui ont été consultés sont:

- HOUT (Albert) - Dictionnaire néerlandais géographique, administratif, statistique des Communes belges. Bruxelles, Tr. van Hoesvelde, (1947).
- JOCHBAIN (A.L.) & VAN BEAUNE (E.) - Dictionnaire encyclopédique de géographie historique du Royaume de Belgique... Bruxelles, Muzium-Christophe & Cie, 1936. 2 vol.
- JOHAN (Adolphe) - Dictionnaire des Communes de la France... Paris, Hachette, 1924. 2 vol.
- Atlas der aardrijkskundige namen van Nederland uitgegeven door het Koninklijk Nederlandsch Aardrijkskundig Genootschap... Leiden, E. J. Brill, 1936.
- Carte d'Etat-major au 1 : 100.000.
- Carte routière au 1 : 200.000.

On a relevé également les nombreuses remarques faites par André Dumont sur les cartes les plus diverses. On trouve par exemple dans son Journal, l'avis de Dumont sur l'Université de Hasselt (102), ses impressions sur les travaux réalisés par l'Institut à Lillo (122), des remarques sur le paysage (122, 127, 128, 140), sur des cartes et des photographies de l'Université de Hasselt (128, 129), sur un plan-cadastre étonnant d'ordre administratif (132), sur la construction de l'église d'Alfinghe (133), sur un autre observatoire hollandais à Hénau (138), sur une prétendue recherche de bouillie à Hénau près de Ghanselt (130), sur les trois églises aux environs de Hénau (138), sur des églises, églises, bouillies, sources d'eau minérale, recherches de mines - circonstances de la découverte - prix des marchandises, salaires des ouvriers, etc. (139, 140, 141, 142, 143, 144, 145, 146, 147, 148, 149, 150, 151, 152, 153, 154, 155, 156, 157, 158, 159, 160, 161, 162, 163, 164, 165, 166, 167, 168, 169, 170, 171, 172, 173), enfin, notes sur la description des églises dans la région de

Vielsalm s'accompagne d'une liste des noms wallons des différentes veines (905 à 908). (*)

En marge de son journal, sur les pages de garde et sur les derniers feuillets de ses carnets, Dumont a laissé de nombreuses notes, titres d'ouvrages, adresses, noms d'hôtels, calendriers de ses voyages et comptes de ses dépenses. Toutes ces notes ont été rassemblées dans le chapitre intitulé: "Notes relevées dans les manuscrits".

Enfin, cet inventaire est complété par deux index alphabétiques, celui des noms de personnes et celui des noms de lieux.

=====

(*) Les chiffres renvoient aux numéros marginaux de notre inventaire. Ce petit relevé est fait à titre d'exemple et ne prétend pas être complet.

Voici une liste des noms religieux des différentes vert-
ues (1905 à 1908). (*)

En marge de son journal, sur les pages de garde et sur
les derniers feuillets de ses carnets, Dumont a laissé de nombreuses
notes, titres d'ouvrages, adresses, noms d'hôtels, calendriers de ses
voyages et comptes de ses dépenses. Toutes ces notes ont été rassemblées
dans le chapitre intitulé: "Notes relevées dans les manuscrits".

Enfin, cet inventaire est complété par deux index alpha-
bétiques, celui des noms de personnes et celui des noms de lieux.

(*) Les chiffres renvoient aux numéros marginaux de notre inventaire. Ce
petit relevé est fait à titre d'exemple et ne prétend pas être complet.

T A B L E A U D E C O N C O R D A N C E

entre les Manuscrits originaux, la Copie et le présent travail (*).

=====

	<u>Numéros</u>
<u>I. Manuscrit 605</u>	
<u>Carnet n° 1</u> , 21 juin au 10 septembre 1836	
Copie, <u>cahier n° 7</u> , pp. 1-150	1 à 67
<u>II. Manuscrit 606</u>	
<u>Carnet n° 2</u> , 18 septembre 1836 au 12 août 1837	
Copie, <u>cahier n° 7</u> , pp. 150-350	68 à 153
<u>III. Manuscrit 607</u>	
<u>Carnet n° 3</u> , 19 août 1837 au 3 août 1838	
Copie, <u>cahier n° 7</u> , pp. 350-501	154 à 227
<u>IV. Manuscrit 608</u>	
<u>Carnet n° 4</u> , 23 mai au 22 juin & 8 août au 2 octobre 1838	
Copie, <u>cahier n° 7</u> , pp. 501-546 (8/VIII-2/X/1838)	228 à 271
<u>V. Manuscrit 609</u>	
<u>Carnet n° 5</u> , 27 mai 1839 au 14 mai 1840	
Copie, <u>cahier n° 7</u> , pp. 547-552	
<u>cahier n° 8</u> , pp. 1-126	272 à 353
<u>VI. Manuscrit 610</u>	
<u>Carnet n° 6</u> , 20 mai au 13 août 1840	
Copie, <u>cahier n° 8</u> , pp. 126-301	354 à 405
<u>VII. Manuscrit 611</u>	
<u>Carnet n° 7</u> , 21 août 1840 au 29 juin 1841	
Copie, <u>cahier n° 8</u> , pp. 302-471	406 à 469
<u>VIII. Manuscrit 612</u>	
<u>Carnet n° 8</u> , 13 juillet au 8 septembre 1841	
Copie, <u>cahier n° 8</u> , pp. 471-565	470 à 512

(*) Chaque numéro marginal de cette étude renvoie aux pages correspondantes des manuscrits et des cahiers de Copie.

T A B L E A U D E C O R R E S P O N D A N C E

entre les manuscrits originaux, la copie et le présent travail (*).

127 à 131	I. <u>Manuscrit 605</u> Garnet n° 1, 21 juin au 10 septembre 1836 Copie, cahier n° 1, pp. 1-150
132 à 133	II. <u>Manuscrit 606</u> Garnet n° 2, 19 septembre 1836 au 12 août 1837 Copie, cahier n° 1, pp. 150-250
134 à 137	III. <u>Manuscrit 607</u> Garnet n° 3, 19 août 1837 au 3 août 1838 Copie, cahier n° 1, pp. 250-301
138 à 141	IV. <u>Manuscrit 608</u> Garnet n° 4, 23 mai au 22 juin à 8 août au 2 octobre 1838 Copie, cahier n° 1, pp. 301-346 (8/VIII-2/X/1838)
142 à 143	V. <u>Manuscrit 609</u> Garnet n° 5, 27 mai 1839 au 14 mai 1840 Copie, cahier n° 1, pp. 341-352 cahier n° 2, pp. 1-126
144 à 148	VI. <u>Manuscrit 610</u> Garnet n° 6, 20 mai au 15 août 1840 Copie, cahier n° 2, pp. 126-301
149 à 153	VII. <u>Manuscrit 611</u> Garnet n° 7, 21 août 1840 au 29 juin 1841 Copie, cahier n° 2, pp. 302-471
154 à 158	VIII. <u>Manuscrit 612</u> Garnet n° 8, 13 juillet au 8 septembre 1841 Copie, cahier n° 2, pp. 471-502

(*) Chaque numéro marginal de cette étude renvoie aux pages correspondantes des manuscrits et des cahiers de copie.

	<u>Numéros</u>
<u>IX. Manuscrit 613</u>	
1. <u>Année 1842</u> , 31 mai au 19 octobre (ff. 1-134) Copie, <u>cahier n° 9</u> , pp. 1-219	513 à 591
2. <u>Année 1843</u> , 12 mai au 27 octobre (ff. 135-251) Copie, <u>cahier n° 9</u> , pp. 220-352	592 à 655
3. <u>Année 1844</u> , 1er avril au 2 novembre (ff. 252-383) Copie, <u>cahier n° 9</u> , pp. 353-574 <u>cahier n°10</u> , pp. 1-7	656 à 770
4. <u>Année 1845</u> , 24 avril au 23 octobre (ff.384-477) Copie, <u>cahier n° 10</u> , pp. 8-156	771 à 852
<u>X. Manuscrit 614</u>	
1. <u>Année 1846</u> , 2 avril au 5 novembre (ff. 478-572) Copie, <u>cahier n° 10</u> , pp. 157-339	853 à 935
2. <u>Année 1847</u> , 27 mars au 29 octobre (ff. 573-673) Copie, <u>cahier n° 10</u> , pp. 340-579	936 à 1002
<u>XI. Manuscrit 615</u>	
1. <u>Année 1848</u> , 17 mai au 31 octobre (ff. 1-125) Copie, <u>cahier n° 5</u> , pp. 1-348	1003 à 1111
2. <u>Année 1849</u> , 18 février au 8 novembre (ff. 126-256) Copie, <u>cahier n° 5</u> , pp. 349-744 <u>cahier n° 6</u> , pp. 1-17	1112 à 1235
<u>XII. Manuscrit 616</u>	
1. <u>Année 1850</u> , 1er mars au 1er novembre (ff. 257-366) Copie, <u>cahier n° 6</u> , pp. 19-362	1236 à 1335
2. <u>Année 1851</u> , 26 avril au 5 novembre (*) Copie, <u>cahier n° 6</u> , pp. 363-526	1336 à 1382
3. <u>Année 1852</u> , 14 février au 24 octobre Copie, <u>cahier n° 6</u> , pp. 527-727	1383 à 1434
4. <u>Année 1854</u> , 18 septembre au 2 novembre Copie, les 27 dernières pages du <u>cahier n° 6</u>	1435 à 1443

* * * * *

(*) Le manuscrit 616 n'est plus folioté à partir de l'année 1851.

1003 & 1111	1. Année 1848, 17 mai au 31 octobre (ff. 1-153) Copie, cahier n° 2, pp. 1-248
1112 & 1232	2. Année 1848, 18 février au 8 novembre (ff. 158-258) Copie, cahier n° 2, pp. 249-344 Copie, cahier n° 6, pp. 1-11
1232 & 1332	3. Année 1851, 26 avril au 5 novembre (*) Copie, cahier n° 6, pp. 363-526
1424 & 1424	4. Année 1854, 16 septembre au 5 novembre Copie, les 27 dernières pages du cahier n° 6
1424 & 1424	5. Année 1852, 14 février au 24 octobre Copie, cahier n° 6, pp. 527-787
1532 & 1532	1. Année 1850, 1er mars au 1er novembre (ff. 257-368) Copie, cahier n° 6, pp. 19-368
1532 & 1532	2. Année 1846, 2 avril au 8 novembre (ff. 478-578) Copie, cahier n° 10, pp. 157-228
1532 & 1532	3. Année 1847, 27 mars au 29 octobre (ff. 573-673) Copie, cahier n° 10, pp. 240-319
1771 & 1771	4. Année 1845, 24 avril au 23 octobre (ff. 381-477) Copie, cahier n° 10, pp. 8-156
1771 & 1771	5. Année 1844, 1er avril au 2 novembre (ff. 528-593) Copie, cahier n° 9, pp. 353-514 Copie, cahier n° 10, pp. 1-7
1925 & 1925	2. Année 1843, 12 mai au 27 octobre (ff. 732-831) Copie, cahier n° 9, pp. 220-332
1925 & 1925	1. Année 1842, 31 mai au 19 octobre (ff. 7-134) Copie, cahier n° 9, pp. 1-819

IX. Manuscrits 615

X. Manuscrits 614

XI. Manuscrits 613

XII. Manuscrits 612

* * * * *

(*) Le manuscrit 612 n'est plus relié à partir de l'année 1851.

2. REMERCIEMENTS

Journal n° 1 - 21 juin au 15 septembre 1836

Paris, édition n° 1, pp. 1-152

1. Paris et juin 1836 (1)

Départ de PARIS pour CHATELAIN avec le char à bancs (4 fr. 50). De CHATELAIN à HALLEY. Souffrances avec M. Chapuis (2).

2. REMERCIEMENTS JOURNAL DES VOYAGES OU

EXCURSIONS GEOLOGIQUES DU PROFESSEUR ANDRE DUMONT

1836-1854

3. Paris et juin 1836

Halley, Malines, Louvain, Wavre, Soignies, Eméville, Thillois, Argenteau (3). Wavre - probablement: Tervuren, Gembloux, Quiézy, Wavre, Le Mans.

(1) Les dix premières pages de ce journal (21-31 juin) ne sont pas conservées et correspondent aux pp. 1-10 de la copie.

(2) Chapuis Alphonse (1798-1868), né à Liège le 15 février 1798, vint à Bruxelles le 20 octobre 1827. Ancien professeur de la province de Namur, vint à l'Université de l'Académie royale des Sciences de Belgique. Il fut le professeur de la géologie de Belgique et l'un des plus grands géologues de commencement de siècle. Chapuis favorisa tout spécialement les études d'André Dumont, c'est en grande partie grâce à ses influences que Dumont fut appelé à la chaire de géologie à l'Université de Liège et fut chargé de lever la carte géologique de Belgique.

(3) On trouve également dans le Journal de DUMONT, mais épars dans celui de CHATELAIN à Malines. Le Journal de CHATELAIN, près de Wavre, est également mentionné sur la carte géographique des Environs de Liège, par M. Dumont 1836, Paris, et le Journal de CHATELAIN, p. 14). Cartographie de A. DUMONT aux environs, Liège, également Wavre, Wavre et Wavre.

JOURNAL DES VOYAGES DU

EXCURSIONS GÉOLOGIQUES DU PROFESSEUR ANDRÉ DUMONT

1856-1857

I. Manuscrit 605

Carnet n° 1 : 21 juin au 10 septembre 1836

Copie, cahier n° 7, pp. 1-1501. Mardi 21 juin 1836 (1)

Départ de LIEGE pour CINEY avec le char à banc (4 fr.50). De CINEY à Halloy. Conférence avec Mr D'Omalius (2).

2. Mercredi 22 juin 1836

Séjour à Halloy. Nouvelle conférence avec M. D'Omalius.

3. Jeudi 23 juin 1836

Halloy, Haljoux, Croix, THYNES, Gorin, Romerée, Thibaumont, Grognaux (3), Tavier* = probablement: Tavienne, Gemechenne, Gulot*, DINANT, la Meuse.

(1) Les dix premières pages de ce carnet (21-24 juin) ne sont pas numérotées et correspondent aux pp. 1-6 de la Copie.

(2) d'Omalius d'Halloy (Jean Baptiste Julien), né à Liège le 13 février 1783, mort à Bruxelles le 15 janvier 1875. Ancien gouverneur de la province de Namur, sénateur, membre de l'Académie royale des Sciences de Belgique, il fut le fondateur de la science géologique en Belgique et l'un des plus grands géologues du commencement du XIX^e s. D'Omalius favorisa tout spécialement les débuts d'André Dumont, c'est en grande partie grâce à son influence que Dumont fut appelé à la chaire de minéralogie à l'Université de Liège et fut chargé de lever la carte géologique de Belgique.

(3) On trouve Grogneau dans le Dictionnaire de HOUET, mais Grognaux dans celui de JOURDAIN & VAN STALLE. Le Moulin de Grognaux, près de Thynes, est également renseigné sur la Carte géologique des Environs de Dinant, par M. Edouard DUPONT, (Bull. de la Soc. géol. de France, t. 24). L'orthographe de A. DUMONT est incertaine, il écrit également: Griniaux, Grigneaux et Greniaux.

I. Manuscrit 600

Carte n° 1 : 21 juin au 10 septembre 1858

Copie, cahier n° 1, pp. 1-120

1. Mardi 21 Juin 1858 (1)

Départ de LIÈGE pour GINNY avec le char à banc (4 fr. 50). Le GINNY à Hailoy. Conférence avec Mr D'OMALIN (S).

2. Mercredi 22 Juin 1858

Retour à Hailoy. Nouvelle conférence avec M. D'OMALIN.

3. Jeudi 23 Juin 1858

Hailoy, Hailoux, Orix, THYRES, Gortin, Remerde, Thivimont, Gromieux (S), Tavier* = probablement: Taviennes, Gesechens, Giot*, BIKAW, la Meuse.

(1) Les dix premières pages de ce carnet (21-31 Juin) ne sont pas numérotées et correspondent aux pp. 1-6 de la Copie.

(2) D'OMALIN (Jean Baptiste Julien), né à Liège le 13 février 1795, mort à Bruxelles le 18 Janvier 1875. Ancien Gouverneur de la province de Namur, sénateur, membre de l'Académie royale des Sciences de Belgique, il fut le fondateur de la science géologique en Belgique et l'un des plus grands géologues du commencement du XIXe s. D'OMALIN favorisa tout spécialement les débats d'André Dumont, c'est en grande partie grâce à son influence que Dumont fut appelé à la chaire de minéralogie à l'Université de Liège et fut chargé de lever la carte géologique de Belgique.

(3) On trouve Gromaux dans le Dictionnaire de HOUTT, mais Gromieux dans celui de JOURNAIN & VAN STABLE. Le Moulin de Gromieux, près de Thyves, est également renseigné sur la Carte géologique des Environs de Dinant, par M. Edouard DUPONT (Euil, de la Soc. géol. de France, t. 24). L'orthographe de A. DUMONT est incertaine, il écrit également: Gromieux, Gromieux et Gromieux.

Manuscrit 605

4. Vendredi 24 juin 1836
 DINANT, la Meuse, la Lesse, ANSEREMME, Moniat, Freyr,
 FAIMIGNOUL, WAULSORT, BLAIMONT, Notre-Dame-de-Bon-Secours*,
 HASTIERE, HERMETON, HEER, GIVET, forts de Charlemont, du
 Mont d'Or, de Condé, FOISCHES.
5. Samedi 25 juin 1836. pp. 1-9 (Copie, pp. 7-12)
 HAM-SUR-MEUSE, FOISCHES, VIREUX, MONTIGNY-SUR-MEUSE, FEPIN,
 Malavisé*, HAYBES, FUMAY.
6. Dimanche 26 juin 1836. pp. 10-13 (Copie, pp. 13-15)
 Malavisé*, FEPIN, Divers-Monts*, FUMAY, REVIN, LAIFOUR,
 La Commune, moulin de Mairu*, DEVILLE, MONTHERME.
7. Lundi 27 juin 1836. pp. 14-19 (Copie, pp. 16-19)
 Visite des carrières de MONTHERME (Les Cayettes*, L'Epine*),
 riv. la Semois, CHATEAU-REGNAULT, LEVREZY, JOIGNY, NOUZON (1),
 AIGLEMONT, MONTCY-NOTRE-DAME, CHARLEVILLE, MEZIERES.
8. Mardi 28 juin 1836. pp. 20-21 (Copie, pp. 20-21)
 Course aux environs de MEZIERES avec Mr De Hennezel (2),
 MONTCY-NOTRE-DAME, CHARLEVILLE, Folie-Roger*, Le Moulinet,
 le Mont-Olympe.

(1) Actuellement: Nouzonville.

(2) de Hennezel - est cité dans la notice sur J. Triger, publiée dans le Bulletin de la Société géologique de France, 2e série, XXV, 1868, 547-559. De Hennezel fut ingénieur-en-chef des mines au Mans; il était probablement membre de la Société géologique de France.

Manuscrit 605

4. Vendredi 24 Juin 1856
 MONT, de l'Or, de Combe, FOISSERIE,
 MASTIERE, HERBERTON, HESLI, GIVRY, forte de Charenton, du
 PALMIGNON, WATIGNON, BLAIMONT, Notre-Dame-de-Bon-Secours*,
 DIMANT, la Neuve, la Lesse, ANSREMBER, Nonat, Frey,
5. Samedi 25 Juin 1856. pp. 1-9 (Copie, pp. 7-12)
 Malvaie*, HAYES, PUMY,
 NAM-SUR-MEUSE, FOISSERIE, VIREUX, MONTIGNY-SUR-MEUSE, PERIN
6. Dimanche 26 Juin 1856. pp. 10-17 (Copie, pp. 13-15)
 La Commune, moulin de Malin*, TRIVILLE, MONTHEMER,
 Malvaie*, PERIN, Diversa-Monta*, PUMY, HESLI, LAIBOUR,
7. Lundi 27 Juin 1856. pp. 14-19 (Copie, pp. 16-19)
 AIGLONNE, MONTY-NOTRE-DAME, CHARVILLE, MERCIERS.
 riv. la Semote, CHATEAU-ROGIAUT, LEVREY, JOIGNY, NOUON (1),
 Visite des carrières de MONTHEMER (Les Cayettes*, L'Épine*),
8. Mardi 28 Juin 1856. pp. 20-27 (Copie, pp. 20-27)
 MONTY-NOTRE-DAME, CHARVILLE, Foite-Roger*, Le Montinet,
 Course aux environs de MERCIERS avec M. De Hennetel (2),
 la Mont-Dizppe.
- (1) Actuellement: Nouzonville.
 (2) De Hennetel - est cité dans la notice sur J. Tigner, publiée dans le
 Bulletin de la Société Géologique de France, 2e série, XXV, 1868, 247-
 250. De Hennetel fut ingénieur-en-chef des mines au Mans; il était
 probablement membre de la Société Géologique de France.

Manuscrit 605

9. Mercredi 29 juin 1836. pp. 22-25 (Copie, pp. 22-24)
 MEZIERES, Le Moulinet, Bel Air, ETION, bois de la Havetière*,
 DAMOUZY, HOULDIZY, ARREUX, MONTCORNET, moulin de la Magdelai-
 -ne*, Onchamps*, RENVEZ, La Boutillette*, RIMOGNE, HARCY,
 LAVAL-MORENCY, LE-CHATELET-SOUS-SORMONNE, Le Tremblois.
 Mr De Hennezel (1), Mr D'Omalius (2).
10. Jeudi 30 juin 1836. pp. 25-28 (Copie, pp. 25-27)
 CHILLY, riv.Sormonne, MAUBERT-FONTAINE, la Demi-Verge*,
 Mon Idée, ruis.de la Vierge* près de L'Ecaillère*, ETEIGNIERES,
 Pont d'Any, Bosneau*, ruis.de Bossus*, Gancelin*, Fosses-Rous-
 =seaux, moulin d'Herbay*, SIGNY-LE-PETIT.
11. Vendredi 1er juillet 1836. pp. 28-31 (Copie, pp. 27-29)
 SIGNY-LE-PETIT, Caillofontaine*, la Croix-Colas* = probablement:
 la Croix-Bala, Pavillon, LA-NEUVILLE-AUX-JOÛTES, ruis.du Gland,
 Jumilly*, Clopperie, WATTIGNY, Sailly, SAINT-MICHEL-ROCHEFORT,
 La Bovette, Sougland, Fontaine*, HIRSON.
12. Samedi 2 juillet 1836. pp. 31-33 (Copie, pp. 30-31)
 HIRSON, NEUVE-MAISON, Le Baty, Grand-Loudier, Petit-Loudier,
 OHIS, WIMY, MONDREPUIS, Rue Neuve, Rue des Nourris*, Les
 Maternes*, Monplaisir, Les Noires-Terres, Rue d'Ardennes.

(1) cf. n° 8

(2) cf. n° 1

Manuscrits 602

9. Manuscrit 22 Juin 1836. pp. 22-25 (Copie, pp. 22-24)
 MENNIERS, les Menniers, Bel Air, HIRON, bois de la Lavetière*,
 JAMBURY, HOUILLIY, ARREUX, MONTGOMMEY, moulin de la Magdeleine-
 nes*, Goussage*, HIRON, la Bouillotte*, RIMONTE, HIRON,
 LAVAIL-MONTEY, les CHATELAIN-BOISSON, le Tremblais.
 Mr De Hennest (1), Mr DuGaillet (2).

10. Manuscrit 22 Juin 1836. pp. 25-28 (Copie, pp. 25-27)
 CHILLY, riv. Sorbonne, MAURIS-MORTAINE, la Demi-Tour*,
 Mor. l'ée, ruis. de la Vierge* près de l'Écellière*, RICHIMBERS,
 Port d'Arty, Bonnes*, ruis. de Bonnes*, Goussage*,
 sseau, moulin d'Herby*, SIREY-LE-FRUIT.

11. Manuscrit 22 Juin 1836. pp. 28-31 (Copie, pp. 27-29)
 SIREY-LE-FRUIT, Celliermontaine*, la Croix-Colles* - probablement
 la Croix-Sala, Revillon, la-REUVILLE-AUX-JOUETS, ruis. du Grand,
 Lully*, Ologerie, WATTIGNY, Seilly, SAINT-NICOLAS-ROCHFORT,
 la Borette, Sougland, Fontaine*, HIRON.

12. Manuscrit 22 Juin 1836. pp. 31-33 (Copie, pp. 30-31)
 HIRON, NEUV-MAISON, le Baty, Grand-Londret, Petit-Londret,
 OHS, WML, MONTREPUIS, Rue Neuve, Rue des Moines*, les
 Maternes*, Honglais*, Les Noires-Terres, Rue d'Ardenne.

(1) n° 6
 (2) n° 1

Manuscrit 605

13. Dimanche 3 juillet 1836. pp. 33-35 (Copie, pp. 32-34)
FOURMIES, Noires-Terres, WIGNEHIES, Rue Gogant, Rue du Terne,
Les Fourneaux, moulin de la Carnail*, OHAIN, ferme de Beauvoir*,
GLAGEON, MOMIGNIES, Bourges, MACON, Fourneau, Imbrechies,
MONCEAU-IMBRECHIES, VILLERS-LA-TOUR, CHIMAY.
14. Lundi 4 juillet 1836. pp. 36-37 (Copie, pp. 34-35)
CHIMAY, COUVIN, BOURLERS, BAILEUX, Boutonville, DAILLY,
GONRIEUX, PESCHE.
15. Mardi 5 juillet 1836. pp. 37-39 (Copie, pp. 36-37)
COUVIN, PETIGNY, chapelle à la croix du chemin de NISMES à
Regniéssart = probablement: chapelle Saint-Joseph, OLLOY,
VIERVES, Matignolles, TREIGNES, MAZEE, VAUCELLES, NIVERLEE,
chapelle Saint-Hilaire, DOORBES.
16. Mercredi 6 juillet 1836. pp. 40-42 (Copie, pp. 38-40)
OLLOY, le Viroin, OIGNIES, Regniéssart, bois Bellé*, Trou
du Diable, Mr Fosse, commissaire de district à Philippeville et
M. Alonet, maître de forges, le bois de la Première*, la vallée
de l'Alyse, REVIN.
17. Jeudi 7 juillet 1836. pp. 43-45 (Copie, pp. 41-42)
REVIN, Le Fourneau*, ruisseau du Faux, Neuve-Forge, Vieille-
Forge, Vieille-Roche*, ruisseau de la Mare*, RIMOGNE, Le Trem-
=blois, ROCROI, GUE D'HOSSUS, Trou du Blanc*, bois de la
Première*.

Manuscrit 602

- 13. Manuscrit 3 juillet 1836. pp. 31-32 (Copie, pp. 32-34)
FOURNIES, Notres-Terres, WIGNERIES, Rue Gogant, Rue du Terme,
Les Fourneaux, maison de la Cornette*, OULIN, ferme de Beauvois*,
GIABON, MONTIGNIES, Bourges, MAGON, Bourmes, Imbrochies,
MONCEAU-HERCHIES, VILLERS-LE-TOUR, CHIMAY.
- 14. Manuscrit 4 juillet 1836. pp. 36-37 (Copie, pp. 34-35)
CHIMAY, GOUVIN, FOURNIES, BAISREW, Bouteville, DALLY,
GOMBERG, FROBER.
- 15. Manuscrit 5 juillet 1836. pp. 37-39 (Copie, pp. 36-37)
GOUVIN, BEIGNY, chapelle à la croix du chemin de WIERES à
Reghéssant = probablement chapelle Saint-Joseph, OLOY,
VIERVES, Matignolles, TREMBLES, MAREE, VAUCHELES, NIVIERES,
chapelle Saint-Basile, FOURVES.
- 16. Manuscrit 6 juillet 1836. pp. 40-42 (Copie, pp. 38-40)
OLOY, le Village, GIGIER, Reghéssant, Bois Bellé*, Trou
de Dieble, Mr Fosse, commissaire de district à Pâtignyville et
M. Aumont, maître de forges, le bois de la Foresté*, la vallée
de l'Arve, REVIN.
- 17. Manuscrit 7 juillet 1836. pp. 43-45 (Copie, pp. 41-43)
REVIN, le Fourneau*, Faisson du Pavé, Neuve-Forge, Vieille-
Forge, Vieille-Foche*, Faisson de la Mare*, RIMONNE, le Trou-
-blais, BOGNOI, QUE D'ESSUS, Trou de Blanc*, Bois de la
Pomière*.

Manuscrit 605

18. Vendredi 8 juillet 1836. pp. 46-48 (Copie, pp. 43-45)
BRÛLY, ardoisière de la Croix-de-Resi* entre le Riez-de-Couvin*
= peut-être: Les Riesses et La Forge du Prince, L'Ermitage,
COUVIN, Pont du Roy.
19. Samedi 9 juillet 1836. pp. 49-50 (Copie, pp. 45-46)
COUVIN, OLLOY, NISMES, PETIGNY.
20. Dimanche 10 juillet 1836. pp. 51-53 (Copie, pp. 47-48)
COUVIN, BOUSSU-EN-FAGNE, L'Ermitage, PESCHE, GONRIEUX,
DAILLY, Boutonville, AUBLAIN.
21. Lundi 11 juillet 1836. p. 53 (Copie, p. 48)
LOMPRET, BAILEUX.
22. Mardi 12 juillet 1836. pp. 54-58 (Copie, pp. 49-51)
La Croix-de-Resi*, Riezes-de-Couvin* = Les Riesses (cf. 18),
le bois de Gonrioux, Mr Dumenil, CUL-DES-SARTS, Sainte-Barbe,
ardoisière du Marquis* où "...le millier d'ardoises se vend 16 fr
le mille aux marchands et 17 fr aux particuliers...", ardoisière
Saint-Nicolas*, L'ESCAILLERE, Nimelette, (Forge-)Jean-Petit,
Pré-Brulard, BAILEUX, Fourneau, Les Neuf Maisons.
23. Mercredi 13 juillet 1836. pp. 58-60 (Copie, pp. 52-53)
CHIMAY, VIRELLES, riv.L'Eau Blanche, FORGES, LOMPRET, bois
de la Fagne, BOURLERS, Les Neuf Maisons, Saint-Pierre.
24. Jeudi 14 juillet 1836. pp. 60-62 (Copie, pp. 54-55)
CHIMAY, SALLES, VIRELLES, BAILIEVRE, ROBECHIES, le bois de
BAIVES, Trieu des Moines*, Thiérissart, la Maladrerie, Le Parc,
Calvaire, la Croix-le-Cerf*, MACON, VILLERS-LA-TOUR,
Sainte-Geneviève*.

Manuscrits 602

- 18. Verdun 2 juillet 1876. pp. 48-49 (Copie, pp. 47-48)
 HÉRIOT, ardent de la Croix-de-Neuf* entre la Hies-de-Couvins*
 - pour-Saint-Louis-Nelson et la Tour de Pierre, L'Érmitage,
 COUVIN, Pont de Roy.
- 19. Samedi 2 juillet 1876. pp. 49-50 (Copie, pp. 47-48)
 COUVIN, OMOY, NIEVES, FÉLIX.
- 20. Mardi 10 juillet 1876. pp. 51-52 (Copie, pp. 47-48)
 COUVIN, BOUSSU-EN-TOUR, L'Érmitage, NIEVES, COUVIN,
 LAILLÉ, Bouffailles, AUBAIN.
- 21. Jeudi 11 juillet 1876. p. 53 (Copie, p. 48)
 LOMBERT, SAIBOX.
- 22. Mardi 12 juillet 1876. pp. 54-55 (Copie, pp. 49-51)
 la Croix-de-Neuf*, Hies-de-Couvins* - Les Hieses (cl. 16),
 la paro de Couvins, St Luce, St-Jean-Saint, Sainte-Barbe,
 ardent de la Croix* de "... la Hies de Couvins* de vers 18 12
 la Hies de Couvins* de 17 12 aux particuliers...".
 Saint-Nicolas*, NIEVES, NIEVES, (L'Érmitage) Jean-Félix,
 Pré-Saint, SAIBOX, Couvins, Les Hies.
- 23. Mardi 13 juillet 1876. pp. 56-57 (Copie, pp. 52-53)
 CHÉRY, NIEVES, etc. Hies de Couvins, BOUSSU, LOMBERT, paro
 de la paro, BOUSSU, Les Hies, Saint-Pierre.
- 24. Jeudi 14 juillet 1876. pp. 58-59 (Copie, pp. 54-55)
 CHÉRY, SAIBOX, NIEVES, SAIBOX, la paro de
 SAIBOX, Trio des Hies*, NIEVES*, la Hies, la paro,
 Couvins, la Croix-de-Neuf*, NIEVES, NIEVES-SAINTE,
 Sainte-Catherine*.

Manuscrit 605

25. Vendredi 15 juillet 1836. pp. 62-65 (Copie, pp. 56-58)
Haies Saint-Remy, Grands-Sars, SELOIGNES, Grande-Rue*, riv.
l'Oise, moulin Philippe* = probablement: Fourneau-Philippe,
MACQUENOISE, Fourmatot, BEAUWELZ, MOMIGNIES, chapelle de
Macon* = probablement: Chapelle Notre-Dame du Bois, MACON.
26. Samedi 16 juillet 1836. pp. 65-68 (Copie, pp. 59-61)
MACON, BAIVES, Chapelle de Mont*, WALLERS-TRELON, TRELON,
GLAGEON, FERON, ROCQUIGNY, Trou de Féron, Couplevoie, la
Haye-de Glageon* = probablement: Les Haies-de-Trélon, ferme de
Beauvoir*, Moulin de Bourges, bois de Foy*.
27. Dimanche 17 juillet 1836. pp. 68-69 (Copie, pp. 61-62)
TRELON, Les Haies-de-Trélon (cf. 26), Carmaille*, Milourd,
Pas-Bayard, HIRSON.
28. Lundi 18 juillet 1836. p. 70 (Copie, pp. 62-63)
HIRSON, MONDREPUIS.
Retour à Couvin, par Anor, Momignies, Macon, Salles, Chimay (aucun
commentaire géologique sur ces localités).
29. Mardi 19 juillet 1836. p. 70 (Copie, p. 63)
MARIENBOURG, MATAGNE-LA-GRANDE, VAUCELLES.
Mercredi 20 juillet 1836 (p. 71; C. p. 63): retour de Givet à
Liège.
30. Lundi 25 juillet 1836. p. 72 (Copie, p. 64)
POULSEUR, ESNEUX.

Manuscrits 202

- 27. Fonds 12 juillet 1836. pp. 62-63 (Copie, pp. 28-29)
 Hales Saint-Remy, Grande-Sera, SAINDRES, Grande-Sera, riv.
 L'oise, moulin Philipe* = probablement: Fourneau-Philippe,
 MACQUENOIS, Fournot, MAUVRE, MONTMANS, chapitre de
 Hales* = probablement: Chapelle Notre-Dame du Bois, HALEN.
- 28. Fonds 14 juillet 1836. pp. 63-64 (Copie, pp. 29-31)
 HALEN, SAIVES, Chapitre de Hales*, VALLEES-REIMS, TRON,
 GABON, FERON, MONTMANS, Farn de Pères, Gouffeville, la
 Hales-de-Saives* = probablement: Les Hales-de-Trélon, ferme de
 Saives*, Moulin de Bourges, Bois de Poy*.
- 29. Fonds 15 juillet 1836. pp. 64-65 (Copie, pp. 31-32)
 TRON, Les Hales-de-Trélon (et. 20), Carmines*, Misonn,
 Les-Saives, HALEN.
- 30. Fonds 18 juillet 1836. p. 70 (Copie, pp. 32-33)
 HALEN, MONTMANS.
 Retour à Gouffeville par Aves, Montmains, Hales, Saives, Gouffeville (saives)
 communisme féodal sur son localité).
- 31. Fonds 19 juillet 1836. p. 70 (Copie, p. 33)
 MONTMANS, MONTMANS-LA-GRANDE, MONTMANS.
 Retour 20 juillet 1836 (p. 71: p. 33): retour à Gouffeville
 Saives.
- 32. Fonds 22 juillet 1836. p. 72 (Copie, p. 34)
 MONTMANS, MONTMANS.

Manuscrit 605

31. Mardi 26 juillet 1836. pp. 72-74 (Copie, pp. 64-66)
Ruisseau le Comblinay (1), Comblinay, XHORIS, Ensegotte, Ville,
IZIER, Aisne, HEYD, Morville, Jacques-Joseph Lambret, WERIS.
32. Mercredi 27 juillet 1836. pp. 75-77 (Copie, pp. 67-69)
WERIS, Oppagne, Fisenne, SOY, Aisne-sous-Fisenne, Melines,
Chapelle Saint-Joseph*, HAMPTÉAU, Menil, MARENNE, MARCHÉ,
WAHA, Jemeppe, Malvoie* = probablement: Marloie, HARGIMONT,
ON, JEMELLE, ROCHEFORT, Charneux.
" J'ai déposé chez Souka à Rochefort trois pièces de 10 florins
" et une pièce de 20 francs. J'ai remis 4 francs pour l'horloger
" qui a raccommo^dé ma montre."
33. Jeudi 28 juillet 1836. pp. 77-78 (Copie, pp. 69-70)
ROCHEFORT, WAVREILLE, FORRIERES, Iamsoul, JEMELLE, AMBLY,
Chapelle Notre-Dame de Bure, TELLIN, Belvaux, bois de Baunevaux*,
riv.la Lesse.
34. Vendredi 29 juillet 1836. pp. 79-81 (Copie, pp. 70-73)
ROCHEFORT, WAVREILLE, Hamerenne, EPRAVE, HAN-SUR-LESSE,
Belvaux, riv.la Lesse, RESTEIGNE, AVE-ET-AUFFE, WELLIN,
Froid-Lieu, HONNAY, Moulin de Bichaumont, Mossiat, Esclaye,
PONDRÔME, Tilleul(d'Oret), Soyère* = SOHLER, Revogne.
35. Samedi 30 juillet 1836. pp. 82-83 (Copie, pp. 73-75)
BEAURAING, WANCENNES, Saint-Pierre*, JAVINGUE, Flohimont,
Dion-le-Mont, WINENNE, Dion-le-Val, Malavisé*, FELENNE,
Moulin-de-Bourseigne, HARGNIES.

(1) Ruisseau qui se jette dans l'Ourthe en aval de Comblain-la-Tour.

Manuscrits 809

31. Mars 24 juillet 1896. pp. 75-74 (Copie, pp. 64-63)
 Histoire de Comblain (I), Comblain, MIRELLE, Mesange, VIEUX,
 MIEN, Aime, MITS, Noville, Jacques-Joseph Landret, MIRELLE.

32. Mars 27 juillet 1896. pp. 73-72 (Copie, pp. 62-61)
 MIRELLE, Opagne, Winanne, SOY, Aime-sous-Épône, Meline,
 Opagne Saint-Joseph, MARTELLE, Mirelle, MARTELL, MIRELLE,
 NAIL, Joseph, Mirelle* - probablement: Mirelle, MARTELL,
 OR, MIRELLE, MOUROT, Garmak.
 " Les débris ont été déposés dans les lieux de la ferme
 " et une pièce de 50 francs. Les autres 5 francs pour l'histoire
 " qui a recommandé ce manuscrit."

33. Juin 28 juillet 1896. pp. 71-70 (Copie, pp. 60-59)
 MOUROT, MARTELL, MIRELLE, MIRELLE, MIRELLE, AIME,
 Opagne Notre-Dame de la Salette, MIRELLE, Mirelle, bois de Mirelle*
 riv. la Salette.

34. Juin 29 juillet 1896. pp. 69-68 (Copie, pp. 58-57)
 MOUROT, MARTELL, MIRELLE, MIRELLE, MIRELLE, MIRELLE,
 Mirelle, riv. la Salette, MIRELLE, AIME, MIRELLE,
 Mirelle, MIRELLE, MIRELLE, MIRELLE, MIRELLE, MIRELLE,
 MIRELLE, MIRELLE (MIRELLE), MIRELLE* - MIRELLE, MIRELLE.

35. Juin 30 juillet 1896. pp. 67-66 (Copie, pp. 56-55)
 MIRELLE, MIRELLE, MIRELLE, MIRELLE, MIRELLE, MIRELLE,
 Mirelle, MIRELLE, MIRELLE, MIRELLE, MIRELLE, MIRELLE,
 MIRELLE, MIRELLE, MIRELLE, MIRELLE, MIRELLE, MIRELLE,

Manuscrit 605

36. Dimanche 31 juillet 1836. pp. 84-86 (Copie, pp. 75-77)
 HARGNIES, La Bergerie*, Les Butteaux, MONTHERME, La Rowa,
 moulin Cabaret*, moulin de la Pilette*, LAIFOUR, La Commune,
 Mairus*.
37. Lundi 1er août 1836. pp. 87-91 (Copie, pp. 78-81)
 MONTHERME, TOURNAVAUX, carrière de l'Epine*, LEVREZY, CHATEAU-
 REGNAULT, BRAUX, THILAY, Naveaux, Naux, carrière de Castine*,
 riv.la Semois, Nohan, Linchamps, "l'endroit dit les Cavernes*
 ou les Grottes* à 6 ou 700 mètres à l'Ouest-Nord-Ouest des forges
 de Linchamps", HAUTES-RIVIERES, Sorendal, MEMBRE, BOHAN.
38. Mardi 2 août 1836. pp. 92-95 (Copie, pp. 82-84)
 ORCHIMONT, VRESSE, ALLE, SUGNY, LAFORÊT, MOUZAIVE, CONS-LA-
 GRANVILLE, Laval Dieu, Laviot, riv.la Semois, ROCHEHAUT,
 Frahan, POUPEHAN, CORBION, BOUILLON.
39. Mercredi 3 août 1836. pp. 96-100 (Copie, pp. 85-88)
 BOUILLON, LES HAYONS, NOIREFONTAINE, La Cornette, Port-le-Prê-
 =tre, BELLEVAUX, FAYS-LES-VENEURS, La Géripont, BERTRIX, Li-
 =resse, Mogimont, ROCHEHAUT, SAINTE-CECILE. Propriétaires
 d'ardoisières: Mr Davreux, de Bouillon, Mr Chaucet, Mr Henrotée.
 A l'ardoisière de La Géripont "...on emploie une trentaine d'hom-
 " mes et 4 ou 5 enfants, on fabrique 130 mille ardoises par mois...
 " (elles se vendent) 22 francs le mille de 1re qualité, 18 francs
 " le mille de 2me qualité..."
40. Jeudi 4 août 1836. pp. 100-105 (la p.101 est blanche)
 (Copie, pp. 89-92)
 BERTRIX, HERBEUMONT, Morte han, riv.la Semois, Conques,
 SAINTE-CECILE, CHASSEPIERRE.
 Aux ardoisières d'Herbeumont "...on emploie une centaine d'ouvriers
 " et une centaine d'enfants et manoeuvres, on fabrique 500 mille

Manuscrit 602

36. Manuscrit 31 juillet 1836. pp. 84-88 (Copie, pp. 75-77)
L'ARONNE, la Bergerie, les Bâtiments, MONTREUIL, la Cour,
maison Gabet, maison de la Platte, LAITOUR, la Cour,
Mairie.

37. Manuscrit 2 août 1836. pp. 87-91 (Copie, pp. 78-81)
MONTREUIL, TOULMAY, carrière de l'Église, LAVERGNE, BERTIN-
LAVIGNY, BRAY, FILLAT, Basseaux, Basseaux, carrière de Carrière,
M. de Basseaux, Basseaux, Basseaux, "l'endroit dit les Carrières"
ou les Grottes à 2 ou 300 mètres à l'ouest-nord-ouest des forges
de Basseaux, HAVIER-VIVIERES, Basseaux, HAVIER, BASSAN.

38. Manuscrit 2 août 1836. pp. 92-95 (Copie, pp. 82-84)
GROSMONT, VRESSE, ALLE, BUNY, LAURET, MONTAIGNE, COUS-LE-
CHATEL, Lavallée, Lavallée, Lavallée, Lavallée, MONTAIGNE,
LAVALLÉE, TOULMAY, GORRE, BOLLON.

39. Manuscrit 3 août 1836. pp. 96-100 (Copie, pp. 85-89)
MONTAIGNE, LES BAYONS, NOIRBOURNAY, la Cour, Port-le-Ruis-
seau, BELLEVILLE, BAY-LES-VERGERS, la Cour, BELLEVILLE, la-
Cour, MONTAIGNE, BELLEVILLE, BELLEVILLE, BELLEVILLE, BELLEVILLE,
d'habitants: M. Lavergne, de Baulieu, M. Lavergne, M. Lavergne,
à l'habitation de la Cour "..." on explique que certains d'habitants
" sont et à ou 5 enfants, on explique que certains d'habitants
" (elles se trouvent) 25 francs de mille de les qu'ils, 10 francs
" le mille de les qu'ils..."

40. Manuscrit 4 août 1836. pp. 100-105 (la p. 101 est blanche)
(Copie, pp. 89-92)
BELLEVILLE, BELLEVILLE, BELLEVILLE, BELLEVILLE, BELLEVILLE,
BELLEVILLE, BELLEVILLE, BELLEVILLE, BELLEVILLE, BELLEVILLE,
aux habitations d'habitants "..." on explique que certains d'habitants
" et que certains d'habitants et manœuvres, on explique que certains d'habitants

Manuscrit 605

" ardoises par mois ou 6 millions par année. Voici les prix aux-
 " -quels sont livrées ces ardoises : 1re qualité: 25 frs, 2me
 " qualité: 22 frs, 3me qualité: 16 frs, 4me qualité: 8 frs."

41. Vendredi 5 août 1836. pp. 105-108 (Copie, pp. 92-94)

FLORENVILLE, Chapelle Sainte-Anne, LACUISINE, La Justice*,
 CHINY, riv. la Semois, ferme de Thirifays, IZEL, Moyen,
 JAMOIGNE.

" A Jamoigne, je me suis arrêté chez un arpenteur nommé Le Roy (1)
 " qui m'a donné les meilleurs renseignements sur la contrée, ré-
 " -sultats que j'ai marqué sur ma carte. Je dois infiniment
 " d'obligations à cet homme qui s'est acquis par son travail une
 " fortune de 150 mille francs, et qui a contribué à l'élection
 " de notre ministre de la Justice Mr D'Huart."

42. Samedi 6 août 1836. pp. 109-111 (Copie, pp. 94-96)

Laiche, CHASSEPIERRE, Chapelle Saint-Donat, SAINTE-CECILE,
 Watrinsart, MUNO, Grand-Hez-Haut, Grand-Hez-Bas, bois de
 MESSINCOURT, ruisseau de Poursu (2), POURU-AUX-BOIS, FRANCHEVAL,
 VILLERS-CERNAY, LA CHAPELLE.

43. Dimanche 7 août 1836. pp. 112-113 (Copie, pp. 97-98)

LA CHAPELLE, GIVONNE, FLEIGNEUX, SAINT-MENGES, ferme du Champ
 de la Grange*, la Meuse, moulin de Charmoy*, VRIGNE-AUX-BOIS,
 Le Mazy, Rumel.

(1) Leroy, correspondant de G. Dewalque. (Cf. Ms. 3319 C, VII, 447-448, Correspondance de G. Dewalque avec Leroy, de Jamoigne, au sujet de marnières, 1853-1865).

(2) En France, dans le département des Ardennes, ruisseau qui se jette dans la Chiers.

Manuscrits 607

" ardoises par mois ou 6 millions par année. Voici les prix aux-
" -quels sont livrées ces ardoises : les qualités 25 frs, 2me
" qualité 22 frs, 3me qualité 18 frs, 4me qualité 8 frs."

41. Verdun 2 août 1836. pp. 108-109 (Copie, pp. 92-94)
MORVILLE, Chapelle Sainte-Anne, LACUISSE, la Justice*,
CHRY, riv. la Semois, ferme de Thibault, IRELL, Noyes,
JAMOIGNY.

" A Jamoigny, je me suis arrêté avec un arpentier nommé le Roy
" qui m'a donné les meilleures renseignements sur le comble, les-
" ardoises que j'ai employé sur ce comble. Je dois infiniment
" d'obligations à cet homme qui s'est occupé par son travail une
" fortune de 150 mille francs, et qui a contribué à l'érection
" de notre ministère de la Justice M. H. H. H."

42. Verdun 6 août 1836. pp. 107-111 (Copie, pp. 94-98)
Laloue, CHASSEMINES, Chapelle Saint-Denis, SALLES-CHAILLÉ,
WATIGNY, NUNO, Grand-Sac-Nant, Grand-Sac-Sac, Bois de
MERRINOURT, maisons de Pours (2), POUSSAULT-BOIS, PANGREVAL,
VILLERS-CHRY, LA CHAUMÉE.

43. Verdun 7 août 1836. pp. 112-113 (Copie, pp. 97-98)
LA CHAUMÉE, BIVONNE, PANGREVAL, SAINT-MEREC, ferme de Grand
de la Grande*, la Noye, moulin de Grand*, VIGNE-AUX-BOIS,
la Noye, Bivon.

(1) Le Roy, correspondant de G. Deshayes. Cf. Ms. 7319 O, VII, 447-448,
Correspondance de G. Deshayes avec Le Roy, de Verdun, au sujet de
manuscrits, 1832-1833.
(2) En France, dans le département des Ardennes, maisons qui se trouvent
dans la Suisse.

Manuscrit 605

44. Lundi 8 août 1836. pp. 114-115 (Copie, pp. 98-99)
SUGNY, BAGIMONT, MEMBRE, LAFORÊT, MEZIERES, CONS-LA-GRANVILLE,
Mr De Hennezel (1), ALLE, GROS-FAYS, OIZY, BIEVRE.
45. Mardi 9 août 1836. pp. 115-117 (Copie, pp. 100-101)
BIEVRE, GEMBES, LOUETTE-SAINT-DENIS, GEDINNE, riv. la Houille,
VENCIMONT, VONÊCHE, Mr Darsicle.
46. Mercredi 10 août 1836. pp. 118-120 (Copie, pp. 102-103)
VONÊCHE, BEAURAING, PONDRÔME, Mossiat, Froid-Lieu, LOMPRES,
WELLIN, AVE-ET-AUFFE, Auffe, HAN-SUR-LESSE, Hamerenne.
47. Jeudi 11 août 1836. pp. 120-121 (Copie, p. 104)
ROCHEFORT, HUMAIN, Grand-Chêne* = Gros-Chêne, Mayent* = MEAN,
BOIS-ET-BORSU, TERWAGNE.
Vendredi 12 août 1836 (p.121, la p.122 est blanche; C. p.104):
retour de La Neuville à Liège par le char-à-banc.
48. Dimanche 21 août 1836. p. 123 (Copie, p. 105)
CINEY, Barcène, LEIGNON, CHEVETOGNE, MONT-GAUTHIER, Frandoux,
ROCHEFORT.
49. Lundi 22 août 1836. pp. 124-128 (Copie, pp. 105-110)
Visite aux Grottes de Han: salle du Trône, salle du Dôme, Boudoir
de Proserpine, salle de la Sentinelle, salle d'Armes, le Trophée,
la Cascade; riv. la Lesse, RESTEIGNE, CHANLY, WELLIN, HALMA,
les Ety*, Neupont, Mohimont, DAVERDISSE, Our, PALISEUL.

(1) Cf. n° 8.

Manuscrits 602

44. Journal 8 août 1836. pp. 114-117 (Copie, pp. 98-99)
BUCHY, RAGIMONT, MERRIER, LAPORTE, MERRIER, COUS-LE-CRAVILLE,
Mr De Hennegou (1), ALLE, GROS-WAÏS, OIZY, RIVIER.

45. Journal 9 août 1836. pp. 117-117 (Copie, pp. 100-101)
RIVIER, GIBBS, LOUETTE-SAINTE-JERIS, GEMINE, Mr. de Houille,
VIGNONNE, VOÛCHE, Mr. Desrois.

46. Journal 10 août 1836. pp. 118-120 (Copie, pp. 102-103)
VOÛCHE, HENRIEUX, BONDÉRE, Mousat, Froid-Hier, LEBRE,
WELAN, AVE-DE-AUTRE, Aulde, HAN-SUR-LESSE, Namanno.

47. Journal 11 août 1836. pp. 120-121 (Copie, p. 104)
BOUCHON, HEMAIN, Grand-Bûche* = Gros-Gêne, Mouton* = MEAL,
BOIS-DE-BOIS, TERVARE.
Vendredi 12 août 1836 (p. 121, in p. 122 est dimanche, p. 104):
retour de la Nouvelle à Idège par le char-à-banc.

48. Journal 21 août 1836. p. 122 (Copie, p. 105)
DIBY, Perrière, MICHON, CHEVIGNON, MONT-GAUVIER, Bouchon,
BOUCHON.

49. Journal 22 août 1836. pp. 124-126 (Copie, pp. 107-110)
Viste aux Croix de Haut; salle de l'Église, salle du H&M, Bouchon
de Fresnoy, salle de la Gentianelle, salle d'Arden, le Trophée,
la Cascade; riv. la Lesse, MERRIER, CHAMPEL, WELAN, HAINA,
les Ety*, Noyon, Noyon, Noyon, Noyon, Noyon, Noyon.

Manuscrit 605

50. Mardi 23 août 1836. p. 129 (Copie, pp. 110-111)
 PALISEUL, OFFAGNE, Assenois, BERTRIX, Saupont, bois de la Huqueny, Neuvillers, RECOGNE.
51. Mercredi 24 août 1836. pp. 130-131 (Copie, pp. 111-113)
 RECOGNE, Serpont, riv.L'Homme, BRAS, VESQUEVILLE, Saint-Roch.
 Observations sur PALISEUL et Our.
52. Jeudi 25 août 1836. pp. 132-136 (Copie, pp. 113-117)
 SAINT-HUBERT, HATRIVAL, bois Banal, Bras-Haut, riv.L'Homme, ruis.Bernihet, ruis.La Noire-Eau, ruis.de Poix, bois de Smuid, bois de Saint-Hubert, MIRWART, BURE, GRUPONT, Forrières-Saint-Martin, Forrières-Notre-Dame, NASSOGNE, ruis.de Warlet*, Chemin de Mormont, Mormont, bois de Machy, ruis.de Masblette, Le Fourneau(-Saint-Michel), MASBOURG.
 " Arrivés à Grupont, nous nous sommes séparés en 2 parties qui
 " ont suivi des routes différentes. Voici d'abord ce que MM.
 " Jammes et Dupont aîné paraissent avoir observé dans leur course
 " le long de la rivière L'Homme..."
53. Vendredi 26 août 1836. pp. 136-140 (Copie, pp. 117-121)
 NASSOGNE, HARSIN, Jemeppe, Charneux, riv.la Wamme, Hedrée, WAHA, Hollogne, La Rochette, Trifoy, Grimbiemont, Cheoux, Hamoul (1), riv.l'Ourthe, Bardonwez (2), RENDEUX-Saint-Lambert(3).
 Rendeux-Sainte-Marie*, Jupille, MARCOURT, Vecpré, BEAUSAINTE.

(1) Le Dictionnaire de HOUET orthographie Hamoul, ce qui est vraisemblablement une erreur de typographie, on trouve Hamoul dans le Dictionnaire de JOURDAIN & VAN STALLE et sur la carte d'Etat-major.

(2) On trouve Badonwez dans HOUET, mais Bardonwez dans JOURDAIN & VAN STALLE.

(3) D'après JOURDAIN & VAN STALLE, l'église de Rendeux est dédiée à saint Lambert.

Manuscrits 202

20. Mardi 22 août 1856. pp. 129 (Copie, pp. 110-111)
PALLISBU, GRAPPE, Assenois, MERTIK, Rapont, bois de la
Hugony, Neuvillers, HROGON.

21. Mercredi 24 août 1856. pp. 130-131 (Copie, pp. 111-112)
HROGON, Rapont, riv. d'Homme, MEAS, VERDREVILLE, Saint-Roch,
Observations sur PALLISBU et Cuy.

22. Jeudi 25 août 1856. pp. 132-133 (Copie, pp. 113-114)
SAINT-EUSTRE, MARIVIAI, bois de Canal, Gras-Haut, riv. d'Homme,
rue Bernhart, rue la Notre-Dame, rue de Fock, bois de Haid,
bois de Saint-Eberc, MICHART, RUE, CHEVOT, Fortines-Saint-
Martin, Fortines-Notre-Dame, MESSONNE, rue de Verlet,
Chemin de Mortant, Mortant, bois de Meiry, rue de Madette,
le Yonneau (Saint-Michel), MESSONNE.
" Arrivés à Rapont, nous nous sommes séparés en 2 parties qui
" ont suivi des routes différentes. Voici d'abord ce que M.
" JAMES et RAPONT aîné paraissent avoir observé dans leur course
" le long de la rivière d'Homme..."

23. Vendredi 26 août 1856. pp. 134-135 (Copie, pp. 115-116)
MESSONNE, MARRIN, Lempe, Chateaux, riv. de Wenz, Hédée,
WANA, Hollogne, la Hochette, Talloy, Grimblémont, Gueux,
Lamoy (1), riv. d'Orme, Bandonnes (2), RHEINER-Saint-Lambert (3),
Rendex-Saint-Jaxtes, Jugliss, MARGURE, Vequé, TRUSCHINE.

(1) Le Dictionnaire de HOUTT orthographe Haguoy, ce qui est évidemment
une erreur de typographie, on trouve Haguoy dans le Dictionnaire de
JOURDAIN & VAN STAALLE et sur la carte d'Etat-major.
(2) On trouve Bandonnes dans HOUTT, mais Bandonnes dans JOURDAIN & VAN STAALLE.
(3) D'après JOURDAIN & VAN STAALLE, l'église de Rendex est dédiée à saint
Lambert.

Manuscrit 605

54. Samedi 27 août 1836. pp. 140-141 (Copie, pp. 121-123)
 LA ROCHE-EN-ARDENNE, Villez, Maboge, l'endroit dit La Laide
 Couvée*, Ollomont, riv.l'Ourthe, Nisramont, au confluent des
 deux Ourthes, Mousny.
55. Dimanche 28 août 1836. pp. 142-143 (Copie, pp. 123-124)
 Ortheuville, Sainte-Ode, LAVACHERIE, ruis.de Laval, riv.l'Our-
 =the, AMBERLOUP, Tonny, Bonnerue, Jenneville, REMAGNE, Bou-
 =gnimont, Renaumont, SAINTE-MARIE-en-Ardenne, Bernimont,
 Tronquoy, NEUFCHATEAU.
56. Lundi 29 août 1836. pp. 144-145 (Copie, pp. 124-126)
 NEUFCHATEAU, Montplainchamp, Laid-Buisson, SUXY, Forêt de Chiny,
 riv.la Vierre, TERMES, ROSSIGNOL, Orsainfaing, Marbehan, RULLES,
 HOUEMONT, Mr Dupont, HABAY-LA-VIEILLE, HABAY-LA-NEUVE, La Trap-
 =perie.
57. Mardi 30 août 1836. pp. 146-147 (Copie, pp. 126-128)
 Le Pont d'Oye, bois de la Nasse, NOBRESSART, Almeroth, Heinstert,
 Schockweiler, Parette, MARTELANGÉ.
58. Mercredi 31 août 1836. pp. 148-149 (Copie, pp. 128-129)
 MARTELANGÉ, Mr Gauthier, Losange, Marvie, Chapelle Notre-Dame-
 de-Bonne-Conduite, BASTOGNE.
59. Jeudi 1er septembre 1836. pp. 150-153 (Copie, pp. 129-133)
 Mr Marquet, propriétaire d'une carrière de pierres de construction,
 carrière où A. Dumont a découvert des grenats, l'endroit est nommé
 Dessus-le-Fiez* et se trouve près de BASTOGNE, La Citadelle,
 Mande-Sainte-Marie, chez Zeller, Mr Civile, propriétaire d'une
 carrière au N.E. de Bastogne, Mont.

Manuscript 602

- 24. Manuscript 27 août 1836. pp. 140-141 (Copie, pp. 121-122)
 LA ROCHER-EN-ARREUSE, Villes, Harbors, L'endroit dit la Laize
 Couvres, Orléans, Riv. L'Orne, Harbors, Harbors, au confluent des
 deux Orléans, Harbors.
- 25. Manuscript 28 août 1836. pp. 142-143 (Copie, pp. 123-124)
 Orléansville, Sainte-Ode, LAVACHÈRE, rive de laval, riv. L'Orne
 -ste, AMERLON, Tony, Harbors, Lennéville, Harbors, Bou-
 -liment, Harbors, SAINT-MARIE-en-Arreuse, Harbors,
 Tronçay, Harbors.
- 26. Manuscript 29 août 1836. pp. 144-145 (Copie, pp. 124-125)
 Harborsville, Harborsville, l'abbé-Jacques, BUXY, Pont de Chazy,
 riv. la Vierge, THIBERT, ROSSIGNOL, Orléansville, Harbors, HULLE
 HOUSSON, Mr. Dupont, HARAY-la-Vierge, HARAY-la-Vierge, la Vierge
 -ville.
- 27. Manuscript 30 août 1836. pp. 146-147 (Copie, pp. 125-126)
 la Font d'Oye, bois de la Vierge, HOUSSONVILLE, Harbors, Harbors,
 Harborsville, Harbors, Harborsville.
- 28. Manuscript 31 août 1836. pp. 148-149 (Copie, pp. 126-127)
 Harborsville, Mr. Gauthier, Harbors, Harbors, Chapelle Notre-Dame-
 de-Bonne-Compte, Harbors.
- 29. Manuscript 1er septembre 1836. pp. 150-151 (Copie, pp. 127-128)
 Mr. Harbors, Harborsville d'une carrière de pierres de construction,
 carrière de A. Dumont à l'écart des grèves, l'endroit est nommé
 Harbors-la-Vierge et se trouve près de Harbors, la Chapelle,
 Harbors-la-Vierge, Harbors, Mr. Gauthier, Harborsville d'une
 carrière au N.E. de Harbors, Harbors.

Manuscrit 605

60. Vendredi 2 septembre 1836. pp. 153-156 (Copie, pp. 133-136)
 BASTOGNE, Recogne, NOVILLE-lez-Bastogne, Michamps, LONGVILLY,
 Allerborn, OBERWAMPACH, Noertrange, Niederwiltz, WILTZ.
61. Samedi 3 septembre 1836. pp. 157-159 (Copie, pp. 136-138)
 WILTZ, Dahl, GOESDORF, riv. la Sûre, Eschdorf, WAHL,
 Buschrodt, GROSBOS, Oberfeulen.
62. Dimanche 4 septembre 1836. pp. 159-161 (Copie, pp. 139-141)
 Oberfeulen, NIEDERFEULEN, ferme de Wandhoff ou Waudhoff*,
 Schlindermanderscheid, CONSTHUM, Lellingen, Emscherange, WILTZ.
63. Lundi 5 septembre 1836. pp. 162-164 (Copie, pp. 141-143)
 WILTZ, Emscherange, Weicherdange, Donnange, Hoffelt, Buret,
 TAVIGNY, Alhoumont, HOUFFALIZE.
64. Mardi 6 septembre 1836. pp. 165-166 (Copie, pp. 144-145)
 HOUFFALIZE, Dinez, TAILLES, Fraiture, Regné, Otré,
 Joubiéval, Salmchâteau.
65. Mercredi 7 septembre 1836. p. 166 (Copie, p. 145)
 VIELSALM, Goronne, Menil, Salmchâteau.
66. Jeudi 8 septembre 1836. pp. 167-169 (Copie, pp. 145-147)
 Salmchâteau, Conté, Sart, Joubiéval, Colahan, Fraiture,
 Regné, Moulin d'Ectoval, LIERNEUX, VIELSALM.

Nouveautés 602

60. Vendredi 2 septembre 1836. pp. 133-136 (copie, pp. 133-136)
 BASTOIN, PASCAL, NOVILLE-Jac-Bastoin, Michaux, LONVILLE,
 Allard, GEMMACH, Koerfange, Niederwiller, WILK.
61. Samedi 3 septembre 1836. pp. 137-139 (copie, pp. 136-138)
 WILK, Jaki, GOSDORF, riv. la Sire, Bachert, WAK,
 Buechert, GOSDORF, Oberstein.
62. Dimanche 4 septembre 1836. pp. 139-141 (copie, pp. 139-141)
 Oberstein, NIDDERSTEIN, ferme de Wendorf ou Wendorf*,
 Bollingermauerfeld, GOSDORF, Jaffinger, Koerfange, WILK.
63. Lundi 5 septembre 1836. pp. 142-144 (copie, pp. 141-143)
 WILK, Koerfange, Weisborfange, Donnange, Helleit, Baret,
 TAVIGNY, Altmont, NOUVILLER.
64. Mardi 6 septembre 1836. pp. 143-146 (copie, pp. 144-145)
 NOUVILLER, Bines, FALLES, Traire, Kergé, Otré,
 Loubléval, Salchâsse.
65. Mercredi 7 septembre 1836. p. 146 (copie, p. 145)
 VIRIBAIN, Goronne, Mentz, Salchâsse.
66. Lundi 8 septembre 1836. pp. 147-149 (copie, pp. 145-147)
 Salchâsse, Grotz, Baret, Loubléval, Colman, Traire,
 Rogé, Mentz d'Artoval, LIXHEUX, VIRIBAIN.

Manuscrit 605

67. Vendredi 9 septembre 1836. pp. 169-172 (Copie, pp. 147-150)

LIERNEUX, Villettes, BRA, Grand-Heid, Chauveheid, Martin*
(autre nom de Chauveheid selon A. Dumont), LORCE, Habiemont,
WERBOMONT, ERNONHEID, Grimonster, Rouge-Minière, Pouhon,
Paradis, Havelange, Kin, AYWAILLE.

Samedi 10 septembre 1836: retour de Hornay à Liège.

* * * * *

Manuscrit 807

67. Vendredi 2 septembre 1856. pp. 129-132 (Copie, pp. 147-150)
 LEROUX, Villettes, EMA, Grand-Held, Charvoheld, Martin
 (autre nom de Charvoheld selon A. Dumont), LOUVE, Ledimont,
 WERBONOT, ERMONHEID, Gramont, Rouge-Minière, Pouchon,
 Parada, Havelange, Rip, AYWALLE.
 Samedi 10 septembre 1856: retour de Hornay à Liège.

* * * * *

II. Manuscrit 606

Carnet n° 2 : 18 septembre 1836 au 12 août 1837

Copie, cahier n° 7, pp. 150-350

Dimanche 18 septembre 1836 (p.1; C. p.150): départ de Liège pour Spa.

68. Lundi 19 septembre 1836. pp. 1-5 (Copie, pp. 150-154)
SPA, FRANCORCHAMPS, Eau-Rouge, MALMEDY, Ligneuville, Géromont, riv.l'Amblève, RECHT, vallée de Recht, Nieder-Emmels, Hunnange, SAINT-VITH.
69. Mardi 20 septembre 1836. pp. 5-9 (Copie, pp. 155-159)
SAINT-VITH, Alfersteg, Schlierbach, Amelscheid, BLEIALF, Sellerich, Nieder-Mehlen, BRANDSCHEID, PRÜM, BÜDESHEIM, Oos, riv.Oos, LISSINGEN, GEROLSTEIN.
70. Mercredi 21 septembre 1836. pp. 10-11 (Copie, pp. 159-161)
GEROLSTEIN, PEIM, Kirchweiler, Berlingen, Rockeskyll, Kasselburg, volcan Papehaup*, Monsieur Kastner (1).
71. Jeudi 22 septembre 1836. pp. 12-14 (Copie, pp. 161-164)
GEROLSTEIN, Goes*, Rockeskyll, Gëussberg*, HILLESHEIM, Birgel, GÖNNERSDORF, STADTKYLL, Niederkyll*, GLAADT.
72. Vendredi 23 septembre 1836. pp. 15-17 (Copie, pp. 164-167)
STADTKYLL, Hameu*, KRONENBURG, Losheim, le plateau de Losheim Wald*, BULLANGE, MONTJOIE, KALTERHERBERG.

(1) L'orthographe de Dumont n'étant pas rigoureuse, il s'agit peut-être de: Kastner (Karl Wilhelm Gottlob), 1783-1857, professeur de chimie aux universités de Heidelberg (1805-12), Halle (1812-18), Bonn (1818-21), puis professeur de chimie et physique à celle de Erlangen.

II. Manuscripte 616

Carte n° 2 : 18 septembre 1836 au 12 août 1837

Copie, cahier n° 7, pp. 150-150

Dimanche 18 septembre 1836 (p. 150) : départ de Metz pour Spa.

68. Jeudi 19 septembre 1836, pp. 1-2 (Copie, pp. 150-151)
SIE, PRAEDICATIO, Bau-Notize, MALINDE, L'Église, Géométrie, Géométrie, rivi. Ardennes, MOORE, Vallée de Reims, Nieder-Moselle, Humange, SAINT-VIER.

69. Mardi 20 septembre 1836, pp. 3-5 (Copie, pp. 152-153)
SAINT-VIER, Ailettes, Solitudo, Amalobels, HELLER, Solitudo, Nieder-Moselle, PRAEDICATIO, FRIED, PRAEDICATIO, Gos, rivi. Gos, LISBINE, GROSSEIN.

70. Mardi 21 septembre 1836, pp. 10-11 (Copie, pp. 154-155)
GROSSEIN, FRIED, Kirchweiler, Berlingen, Hochscheid, Kasselburg, voison Fapelang*, Monsieur Käster (1).

71. Jeudi 22 septembre 1836, pp. 12-14 (Copie, pp. 156-158)
GROSSEIN, Gos*, Hochscheid, GUSSEBERG*, HILBERSHAIN, Birkel, GÜRSBERGER, STÄRTLICH, Niederscheid*, GALT.

72. Vendredi 23 septembre 1836, pp. 15-17 (Copie, pp. 158-161)
STÄRTLICH, Hame*, KRONENBURG, Lohden, la prairie de Lohden-
sur Saie*, BULLANG, MONTJOIE, HAINBERGER.

(1) L'orthographe de Damsont n'étant pas rigoureuse, il s'agit peut-être de : Käster (Carl Wilhelm Gottlob), 1783-1857, professeur de chimie aux universités de Heidelberg (1807-12), Halle (1812-18), Bonn (1818-27), puis professeur de chimie et directeur à celle de Brémen.

Manuscrit 606

73. Samedi 24 septembre 1836. pp. 18-19 (Copie, pp. 167-169)
MONTJOIE, MÜTZENICH, Ternell, EUPEN, LIMBOURG, Dolhain,
VERVIERS.
Dimanche 25 septembre 1836: retour à Liège (p.20; C. p.169)

Année 1837. p. 21 (1)

- " 1er voyage à Halloy, Namur et Bruxelles. Voyez dans un autre
" journal les notes relatives à ce voyage.
" 2me voyage le - avril, ce voyage qui a été d'un jour n'a eu pour
" but que d'aller recueillir des fossiles à Visé.
" 3me voyage d'un jour, à Grâce, Lincen (2), &c. Retour pour
" cause de mauvais temps."

74. Vendredi 28 avril 1837. pp. 22-25 (Copie, pp. 170-173)
Sainte-Walburge, GLAIN, BIERSET où "on commence les travaux du
chemin de fer", FEXHE-LE-HAUT-CLOCHER, MOMALLE, BOVENISTIER,
BLERET, WAREMME, OLEYE, ROCLERGE-LOOZ.
75. Samedi 29 avril 1837. pp. 25-30 (Copie, pp. 174-179)
WAREMME, ROSOUX-CRENWICH, NIEL-BIJ-SINT-TRUIDEN, GINGELOM,
LANDEN, NEERWINDEN, OVERWINDEN, EZEMAAL, HAKENDOVER,
Wulmersom, TIRLEMONT.

- (1) Les pp. 20-21 du ms sont couvertes de notes diverses qui n'ont pas été reprises dans la Copie. Celles qui sont écrites au crayon paraissent être un brouillon des notes du 28 avril 1837. A l'encre, on trouve, sans commentaire géologique, un résumé des premiers voyages de l'année 1837 (ce sont les notes reprises ci-dessus). Le millésime 1836 à la page 21 est certainement un lapsus. La copie indique: 1837, cette date est d'ailleurs confirmée à la page 55 du ms. Mais cette erreur a été recopiée dans le calendrier des voyages qui se trouve à la fin du carnet, sauf au 3 juillet et au 4 août où l'année 1837 est bien indiquée (cf. chapitre: Notes relevées dans les manuscrits).
- (2) Lire GRACE-BERLEUR et, s'il s'agit d'un voyage d'un jour, il faut probablement lire LONCIN au lieu de LINCEN.

Manuscrit 606

76. Dimanche 30 avril 1837. pp. 31-33 (Copie, pp. 180-182)
TIRLEMONT, HOEGAARDEN, OORBEEK, KUMTICH, LOVENJOEL, LOUVAIN.
77. Lundi 1er mai 1837. pp. 33-35 (Copie, pp. 182-184)
LOUVAIN, WILSELE, canal de la Dyle à Louvain, TILDONK, MALINES.
78. Mardi 2 mai 1837. pp. 36-37 (Copie, pp. 184-186)
MALINES, BOOM, Noeveren, Sint-Bernardus, HEMIKSEM, l'Escaut, RUPELMONDE, KRUIBEKE, Callebeek, ANVERS.
79. Mercredi 3 mai 1837. pp. 38-39 (Copie, pp. 187-188)
ANVERS, Slavemberg*, MALINES.
Jeudi 4 mai 1837: "Je suis demeuré ce jour-là dans Bruxelles tant à cause du mauvais temps que de la solennité du jour". (p.40;C.p. 189)
80. Vendredi 5 mai 1837. p. 40 (Copie, pp. 189-190)
SAINT-JOSSE-TEN-NOODE, ETTERBEEK, SINT-PIETERS-WOLUWE, DIEGEM, MELSBROEK, VILVORDE.
81. Samedi 6 mai 1837. p. 41 (Copie, pp. 190-191)
BRUXELLES, JETTE, Mr Galeotti (1), ASSE, TERMONDE, BAASRODE, KALLO.

(1) Galeotti (Henri Guillaume), botaniste et géologue, né à Paris le 10 septembre 1814, mort à Bruxelles le 14 mai 1858, il étudia particulièrement la constitution géologique et la paléontologie du Brabant. Il fit un voyage d'étude au Mexique et devint, en 1853, directeur du Jardin de la Société royale d'horticulture, actuellement Jardin botanique de l'Etat.

Manuscrit 606

82. Dimanche 7 mai 1837. p. 42 (Copie, p. 191)

TERMONDE, MALDEREN, MALINES.

Lundi 8 mai et mardi 9 mai 1837: "Ces deux journées ont été occupées par les séances de l'Académie". (p.42; C. p.191)

83. Mercredi 10 mai 1837. p. 43 (Copie, p. 192)

BRUXELLES, SINT-JOOST-TEN-NODE, SINT-STEVENS-WOLUWE, Beisem, LOUVAIN.

84. Jeudi 11 mai 1837. pp. 44-45 (Copie, pp. 193-195)

LINDEN, Les Trois Etangs*, WINGE-SAINT-GEORGES, Heuvel, BEKKEVOORT, DIEST, riv.le Démer.

85. Vendredi 12 mai 1837. pp. 46-48 (Copie, pp. 195-198)

DIEST, HALEN, HASSELT, Rooie, DIEPENBEEK, un ouvrier Joseph Maresse, KORTESSEM, TONGRES.

86. Samedi 13 mai 1837. pp. 48-50 (Copie, pp. 198-200)

TONGRES, HENIS, Alt Hoeselt, Mr Nyst (1), HOESELT, BILZEN, KLEINE-SPOUWEN, Berg, Vieux-Joncs.

" Louis Lathouwers, habitant de Berg qui fournit des fossiles à

" tous les naturalistes (Van Breda (2), Van Hesse de Maestricht).

(1) Nyst (Pierre Henri - ou, selon l'état-civil de Molenbeek: Henri Joseph Pierre), paléontologue, né à Arnhem le 16 mai 1813, mort à Molenbeek-Saint-Jean le 6 avril 1880, membre de l'Académie des Sciences de Belgique, conservateur au Musée d'Histoire naturelle, il était contrôleur de la garantie des matières d'or et d'argent et consacrait tous ses loisirs à l'étude des fossiles. Il compte parmi les savants qui ont le plus contribué aux progrès de la paléontologie belge.

(2) van Breda (Jacob Gijsbertus Samuel), naturaliste et géologue hollandais, né à Delft le 24 octobre 1788, mort à Harlem le 2 septembre 1867. Fut professeur à l'Université de Gand, puis à Leyden, et ensuite directeur du Teyler-Museum à Harlem. Il a présidé la Commission de la Carte géologique de Hollande.

Annuaire 1911

10. Annuaire de la ville de Paris, par le Service de l'Administration municipale, 1911, 120 pages, 1 fr. 50.

11. Annuaire de la ville de Paris, par le Service de l'Administration municipale, 1911, 120 pages, 1 fr. 50.

12. Annuaire de la ville de Paris, par le Service de l'Administration municipale, 1911, 120 pages, 1 fr. 50.

13. Annuaire de la ville de Paris, par le Service de l'Administration municipale, 1911, 120 pages, 1 fr. 50.

14. Annuaire de la ville de Paris, par le Service de l'Administration municipale, 1911, 120 pages, 1 fr. 50.

* Liste des établissements de la ville de Paris, par le Service de l'Administration municipale, 1911, 120 pages, 1 fr. 50.

(1) Annuaire de la ville de Paris, par le Service de l'Administration municipale, 1911, 120 pages, 1 fr. 50.

(2) Annuaire de la ville de Paris, par le Service de l'Administration municipale, 1911, 120 pages, 1 fr. 50.

Manuscrit 606

" Il m'a conduit dans une seconde localité près de Vieux-Joncs,
 " endroit qu'il nomme Bisset (1) ... Voici l'énumération des
 " autres lieux où l'on trouve encore des fossiles, que m'a indi-
 " -qués cet homme: Grimethen*, Bomerich*, Reichaube* (2),
 " Kouelen*, Kobellone*. Mais je ne trouve pas ces noms sur ma
 " carte vu qu'il n'y a pas de concordance entre les noms de la
 " carte et ceux qu'on employe au pays."

87. Mercredi 17 mai 1837. pp. 51-53 (Copie, pp. 201-203)

LIEGE, Dernier-Patard* = Dierin-Patard, VOROUX-GOREUX, Hozémont,
 Lexhy, Dommartin, VERLAINE, Borsu "le notaire Dieudonné de
 Borsu qui fait bâtir une maison...", Hepsée, SBRANG-LE-CHATEAU,
 VIEEMME, HANEFFE, DONCEEL, BOVENISTIER, WAREMME, HOLLOGNE-SUR-
 GEER.

88. Jeudi 18 mai 1837. pp. 53-54 (Copie, pp. 203-204)

WAREMME, BERLOZ, HOLLOGNE-SUR-GEER, BOËLHE, GEER, POUCKET,
 HANNUT, VILLERS-LE-PEUPLIER.

89. Vendredi 19 mai 1837. pp. 55-56 (Copie, pp. 205-206)

HANNUT, THISNES, MERDORP, Jandrenouille, JANDRAIN-JANDRENOUILLE,
 WANSIN, Orp-le-Petit, CREHEN.

90. Samedi 20 mai 1837. pp. 57-59 (Copie, pp. 207-209)

HANNUT, AVERNAS-LE-BAUDUIN, BERTREE, CRAS-AVERNAS, WEZEREN,
 WALSBETS, WAMONT, RACOUR, LINSMEAU, Hampteau, PELLAINES,
 LINCENT, PETIT-HALLET, Orp-le-Petit, JAUCHE, GRAND-HALLET,
 WANSIN.

(1) Vieux-Joncs, nom d'un château et d'un hameau sur la commune de Rijkho-
 -ven, se traduit: Oude-Biesen.

(2) Reichaube* : il s'agit sans doute de: RIJKHOVEN.

Inventory 191

1. In the present case the records located were as follows:
 2. ... Total ...
 3. ...
 4. ...
 5. ...
 6. ...
 7. ...

Inventory 192

1. ...
 2. ...
 3. ...
 4. ...
 5. ...
 6. ...
 7. ...

Inventory 193

1. ...
 2. ...
 3. ...
 4. ...

Inventory 194

1. ...
 2. ...
 3. ...
 4. ...

Inventory 195

1. ...
 2. ...
 3. ...
 4. ...
 5. ...
 6. ...
 7. ...

(7) ...
 (8) ...

Manuscrit 606

91. Dimanche 21 mai 1837. pp. 59-60 (Copie, pp. 209-210)
 VILLERS-LE-PEUPLIER, BRAIVES, LATINNE, FALLAIS, Pitet.
 Allusion à la construction de "la grande route de HANNUT à HUY".
92. Vendredi 26 mai 1837. p. 61 (Copie, p. 211)
 " Départ de Liège pour Halloy, pour consulter Mr D'Omalius (1) sur
 " le point de savoir si on doit représenter le terrain diluvien
 " sur la carte."
 Samedi 27 mai 1837: retour à Liège.
93. Mardi 30 mai 1837. p. 61 (Copie, p. 211)
 " Départ de Liège pour Eupen. Je prends la diligence de Liège à
 " Verviers et je fais le trajet de Verviers à Eupen à pied où
 " j'arrive avant la diligence. J'éprouve quelque difficulté au
 " sujet de mon passeport qui (n') a (pas) été visité depuis 9 mois.
 " Mr Ney certifie que je n'ai pas quitté Liège depuis ce temps.
 " Après dîner, je fais une excursion avec Mr Ney dont je ferai la
 " relation avec les faits que j'observerai dans la journée de
 " demain."
94. Mercredi 31 mai 1837. pp. 61-62 (Copie, pp. 211-212)
 EUPEN, KETTENIS, Wems, Belven, Brandebourg*, Tittfeld, Berg,
 WALHEIM, Schmidthof, KORNELISMUNSTER.
95. Jeudi 1er juin 1837. pp. 62-64 (Copie, pp. 212-215)
 KORNELISMUNSTER, BREINIG, ZWEIFALL, VICHT, MAUSBACH,
 GRESSENICH, SCHEVENHÜTTE, GROSSHAU, BIRGEL, RÖLSDORF.

(1) Cf. n° 1.

Annuaire 1911

- 27. Annuaire 1911. pp. 25-30. (Copie, no. 203-210)
 VILLEMBRE-DE-TOURNAI, BRAYES, JARVILLE, MALMAY, TAVES.
 Allusion à la construction de "la grande tour de BRAYES à TAVES".
- 28. Annuaire 1911. p. 61. (Copie, n. 211)
 " Répond de l'avis pour Baille, pour connaître le MOULIN (?) sur
 " le point de savoir si un tel rétablissement se fera à Baille.
 " sur la route."
 (Annuaire 1911) réponse à l'avis.
- 29. Annuaire 1911. pp. 61 (Copie, n. 212)
 " Répond de l'avis pour Baille. Je prends la diligence de l'avis à
 " l'avis et je fais le projet de l'avis à l'avis à pied et
 " l'avis avec la diligence. L'avis pour l'avis est
 " projet de son passage sur (n) à (n) et l'avis l'avis l'avis
 " et l'avis l'avis que je n'ai pas eu l'avis l'avis de l'avis.
 " Après l'avis, je fais une enquête avec le l'avis le l'avis la
 " relation avec les l'avis que l'avis l'avis dans le l'avis de
 " l'avis."
- 30. Annuaire 1911. pp. 61-62. (Copie, no. 213-214)
 BRAYES, JARVILLE, TAVES, MALMAY, VILLEMBRE-DE-TOURNAI, BAILLE.
- 31. Annuaire 1911. pp. 62-63. (Copie, no. 215-216)
 VILLEMBRE-DE-TOURNAI, BRAYES, JARVILLE, MALMAY, TAVES, BAILLE.

Manuscrit 606

96. Vendredi 2 juin 1837. p. 65 (Copie, p. 215)
 " Je prends la diligence de DÜREN à COLOGNE et je fais le chemin
 " de COLOGNE à BONN à pied; on ne voit sur la route que des
 " dépôts caillouteux."
97. Samedi 3 juin 1837. p. 65 (Copie, p. 215)
 BONN, KÖNIGSWINTER, Drachenfels, Löwenburg.
98. Dimanche 4 juin 1837. p. 65 (Copie, p. 215)
 KÖNIGSWINTER, OBERKASSEL, BONN.
99. Lundi 5 juin 1837. pp. 65-66 (Copie, p. 216)
 " Cette journée est consacrée à visiter les collections à
 " Poppelsdorf, à conférer avec MM. Noeggerath (1) et Goldfuss (2)
 " et à faire chez le premier un choix de minéraux pour notre
 " Université. Mr Goldfuss me promet des fossiles de l'Eifel en
 " échange de fossiles de Visé, de Chimay, &c."
100. Mardi 6 juin 1837. pp. 66-68 (Copie, pp. 216-219)
 BONN, (BAD-)GODESBERG, le Rhin, HONNEF, UNKEL, REMAGEN,
 SINZIG, Ndr-BREISIG, ANDERNACH.
101. Mercredi 7 juin 1837. pp. 69-71 (Copie, pp. 219-221)
 ANDERNACH, BENDORF, VALLENDAR, Neuendorf, URBAR, EHRENBREIT=
 =STEIN, KOBLENZ, Oberwerth*, RHENS, Jacobsberg*, BOPPARD.

(1) Noeggerath (Johann Jacob), géologue allemand, né à Bonn le 10 octobre 1788, mort dans la même ville le 13 septembre 1877. Professeur de géologie et minéralogie à l'Université de Bonn.

(2) Goldfuss (Georg August), né à Thurnau-bei-Bayreuth le 18 avril 1782, mort à Bonn le 2 octobre 1848, professeur de zoologie et minéralogie à l'Université de Bonn.

Manuscrit 606

102. Jeudi 8 juin 1837. pp. 71-75 (Copie, pp. 221-227)
BOPPARD, St Jacobsberg*, Mr Duhr, OBERWESEL, KAUB, BACHARACH,
LORCH, TRECHTINGSHAUSEN, BINGEN.
103. Vendredi 9 juin 1837. pp. 76-77 (Copie, pp. 227-228)
BINGEN, KEMPTEN, Sporkenheimer Hoff*, NIEDER-INGELHEIM,
FINTHEN, MAYENCE.
104. Samedi 10 juin 1837. p. 77 (Copie, pp. 228-229)
(HEIDELBERG). " Je vais avec Mr Leonhard (1) voir un gisement de
" granite... Après cette promenade, je me rends chez le Professeur
" Bronn (2), mais je ne m'y arrête pas longtemps, il me donne
" rendez-vous à demain après-midi."
105. Dimanche 11 juin 1837. pp. 78-79 (Copie, pp. 229-230)
(HEIDELBERG). " La matinée est consacrée à recueillir dans le
" comptoir des minéraux pour notre Université. Je ne trouve pas

(1) von Leonhard (Karl Cäsar), minéralogues, né à Rumpenheim près Hanau le 12 septembre 1779, mort à Heidelberg le 23 janvier 1862, fut à partir de 1818, professeur ordinaire de minéralogie et géologie à l'Université de Heidelberg. Ses travaux scientifiques étaient aussi estimés que nombreux et plusieurs de ses ouvrages ont été traduits dans les principales langues de l'Europe. - Son fils, Gustav von Leonhard, minéralogues, né à Munich le 22 novembre 1816, mort à Heidelberg le 27 décembre 1878, s'est aussi livré à l'étude de la géologie et s'est fait connaître par plusieurs travaux relatifs, en général, à l'état géognostique du Grand-Duché de Bade. Il fut nommé professeur extraordinaire à Heidelberg en 1853.

(2) Bronn (Heinrich Georg), naturaliste, né le 3 mars 1800 à Giegelheim près Heidelberg, il mourut dans cette dernière ville le 5 juillet 1862. Il fit ses études à Heidelberg et y donna des leçons particulières dès 1822. Il se passionna pour l'Histoire naturelle et aborda le premier, dans l'enseignement, la science des pétrifications. Nommé, en 1828, professeur suppléant de sciences naturelles et de technologie, il devint, en 1835, professeur titulaire et directeur des collections de géologie de l'Université. Il voyagea dans toute l'Europe pour augmenter ses collections de fossiles.

Manuscrits

103. Journal de Jean 1831. pp. 71-72 (Copie, pp. 221-222)
FORBARD, St Jacobberg*, Mr Dury, GRENWELL, KAU, BACHMANN,
BOHM, THORNTONSHAMER, ZIMMERN.

102. Journal de Jean 1831. pp. 76-77 (Copie, pp. 227-228)
WIRGEN, KEMPFER, Spokenheimer Hof*, WIEBER-LINDELIN,
WIRGEN, MAYHORN.

104. Journal de Jean 1831. p. 77 (Copie, pp. 228-229)
(HEIMLICH). " Je vais avec Mr Jacobberg (1) voir un placement de
" Granite... Après cette promenade, je me rends chez le Professeur
" Brown (S), mais je ne m'y arrête pas longtemps, il me donne
" rendez-vous à demain après-midi."

105. Journal de Jean 1831. pp. 78-79 (Copie, pp. 229-230)
(HEIMLICH). " Je matinée est consacrée à recueillir dans le
" cabinet des minéraux pour notre Université, je ne trouve pas

(1) von Jacobberg (Karl Oskar), minéralogiste, né à Jüngerhain près Haina le
12 septembre 1779, mort à Heilberg le 23 janvier 1832, fut à partir de
1818, professeur ordinaire de minéralogie et géologie à l'Université de
Heilberg. Ses travaux scientifiques étaient aussi étendus que son
prix et plusieurs de ses ouvrages ont été traduits dans les principales
langues de l'Europe. - Son fils, Karl von Jacobberg, minéralogiste,
né à Hainich le 22 novembre 1816, mort à Heilberg le 27 décembre 1878,
est aussi lié à l'étude de la géologie et a fait connaître par
plusieurs travaux relatifs, en général, à l'état géologique du Grand-
Duché de Saxe. Il fut nommé professeur extraordinaire à Heilberg en
1855.
(2) Brown (Herman Georg), naturaliste, né le 3 mars 1800 à Siegelstein près
Heilberg, il mourut dans cette dernière ville le 5 juillet 1832. Il fit
ses études à Heilberg et y donna des leçons particulières dès 1822. Il
se passionna pour l'histoire naturelle et donna la première, dans l'en-
tètement, la science des classifications. Nommé, en 1828, professeur
suppléant de sciences naturelles et de technologie, il devint, en 1835,
professeur titulaire et directeur des collections de géologie de l'uni-
versité. Il voyagea dans toute l'Europe pour augmenter ses collections
de fossiles.

Manuscrit 606

" un assortiment désirable. Je fais néanmoins une acquisition
 " pour 150 à 200 francs.
 " L'après-dîner est consacrée à établir des rapports avec Mr le
 " Professeur Bronn (1). Il me fait connaître un fait bien inté-
 " -ressant..." (au sujet des ammonites et des coquilles de
 MAYENCE).

106. Lundi 12 juin 1837. pp. 79-80 (Copie, pp. 230-232)

(HEIDELBERG). " J'assiste à une leçon de Mr Leonhard (2)...
 " Nous allons visiter les différents locaux de l'Université avec
 " Mr Bronn. Tout est dispersé. Mr Leonhard donne sa leçon chez
 " lui. Mr Bronn en partie chez lui, en partie au Musée de Zoologie.
 " L'Université proprement dite, où il n'y a d'ailleurs que des au-
 " -ditaires, est ailleurs, et tenue d'une manière fort peu élégante.
 " La Bibliothèque est ailleurs. Le Jardin Botanique aussi &c &c...
 " Nous allons visiter une localité ... hors la Porte de Mannheim..."

107. Mardi 13 juin 1837. p. 81 (Copie, p. 232)

" Avant le départ de la diligence de HEIDELBERG pour MANNHEIM, je
 " vais visiter un gîte de porphyre situé au Nord de HEIDELBERG ...
 " ... Je prends ensuite la voiture jusqu'à MANNHEIM, et le bateau
 " à vapeur jusqu'à MAYENCE."

108. Mercredi 14 juin 1837. pp. 81-85 (Copie, pp. 232-236)

BINGEN, le jardin de Klopp*, MÜNSTER, WELLER, Walderbach*,
 STROMBERG, WALDLAUBERSHEIM, HEDDESHEIM, BRETZENHEIM, (BAD-)
 KREUZNACH, riv.Nahe, (BAD-)MÜNSTER-A.-STEIN.

(1) Cf. n° 104.

(2) Cf. n° 104.

Manuscript 808

109. Band 12 Jahr 1837. pp. 86-89 (Copie, pp. 238-241)
 (HAB.) KREUZMANN, WEINHEIM, WALD(SÖCKENHILF), SOHNHEIM,
 Marktmeister, HOCHSTÄTTEN, KIRCH, r.v. Jahn, St-Johannis-Kirche.

110. Band 13 Jahr 1837. pp. 89-93 (Copie, pp. 240-243)
 KIRCH, Kerschmeyer*, Kerschmeyer*, Kerschmeyer*, Kerschmeyer*,
 IHR, ALBRECHT, Hüwelier.

111. Band 14 Jahr 1837. pp. 93-95 (Copie, pp. 243-247)
 IHR, ALBRECHT, Hüwelier, Oberprocurator, HINNEBERGER,
 Hüwelier, HINNEBERGER, HÜCKEL, Kerschmeyer, Riemer*,
 OTTENBERGER, Kerschmeyer, Kerschmeyer.

112. Band 15 Jahr 1837. pp. 96-97 (Copie, pp. 247-248)
 KIRCH, Hüwelier, Hüwelier*, Forst Hoch Jahn, KIRCH,
 KIRCH, Hüwelier, Hüwelier, Kerschmeyer.

113. Band 16 Jahr 1837. pp. 97-98 (Copie, pp. 248-249)
 GRENZMANN, Wecker, KIRCH, Hüwelier, Hüwelier, Hüwelier,
 KIRCH, Hüwelier, Hüwelier.

114. Band 17 Jahr 1837. pp. 98-99 (Copie, pp. 249-251)
 ALBION, ALBION, Hüwelier, Hüwelier, Hüwelier, Hüwelier,
 Hüwelier, Hüwelier, Hüwelier, Hüwelier, Hüwelier,
 Hüwelier, Hüwelier, Hüwelier, Hüwelier.

115. Band 18 Jahr 1837. pp. 100-101 (Copie, pp. 251-253)
 Hüwelier, Hüwelier, Hüwelier, Hüwelier, Hüwelier,
 Hüwelier, Hüwelier, Hüwelier, Hüwelier, Hüwelier,
 Hüwelier, Hüwelier, Hüwelier, Hüwelier.

Manuscrit 606

109. Jeudi 15 juin 1837. pp. 86-89 (Copie, pp. 236-240)
 (BAD-)KREUZNACH, WEINSHHEIM, WALD(BÖCKELHEIM), SOBERNHEIM,
 Martinstein, HOCHSTETTEN, KIRN, riv.Nahe, St-Johannisberg.
110. Vendredi 16 juin 1837. pp. 89-93 (Copie, pp. 240-243)
 KIRN, Naumburger*, Nachenheim*, NAHBOLLENBACH, OBERSTEIN,
 IDAR, ALGENRODT, Rötweiler.
111. Samedi 17 juin 1837. pp. 93-95 (Copie, pp. 243-247)
 IDAR, ALGENRODT, Rötweiler, Oberbrombach, NIEDERBROMBACH,
 Enzweiler, BIRKENFELD, BRÜCKEN, Achtelsbach, Eissen*,
 OTZENHAUSEN, NONNWEILER, HERMESKEIL.
112. Dimanche 18 juin 1837. pp. 96-97 (Copie, pp. 247-248)
 HERMESKEIL, Loscheider Meierei*, forêt Hoch Wald, WALDRACH,
 KASEL, TRÈVES, ISEL, WASSERBILLIG, GREVENMACHER.
113. Lundi 19 juin 1837. pp. 97-98 (Copie, pp. 248-249)
 GREVENMACHER, Wecker, FLAXWEILER, Roodt-s.-S., Senningen,
 LUXEMBOURG, ARLON.
114. Mardi 20 juin 1837. pp. 98-99 (Copie, pp. 249-251)
 ARLON, ATTERT, NOTHOMB, Petit-Nobressart, Obercoolpach,
 Roodt-lès-Ell, Hostert-lès-Folschette, FOLSCHETTE, Eschette,
 WAHL, Dellen, MERZIG, Oberfeulen.
115. Mercredi 21 juin 1837. pp. 100-101 (Copie, pp. 251-253)
 Oberfeulen, NIEDERFEULEN, Warken, ERPELDANGE, Burden,
 Brandenbourg, BASTENDORF, DIEKIRCH, Tandel, FOUHREN,
 VLANDEN.

Manuskript 608

109. Landt 17 Jun 1837. pp. 88-89 (Copie, pp. 256-240)
(BAD) KRURACH, WEINHEIM, WALD(BÖCKELHEIM), SOERHEIM,
Martinstein, HOCHWETEN, KIRM, xiv. Lahn, St-Johannisberg.

110. Vertrag 18 Jun 1837. pp. 89-92 (Copie, pp. 240-247)
KIRM, Kumburg*, Nassenheim*, NARBOLLERACH, OBERHEIM,
IMM, ALGERODE, Hötweiler.

111. Vertrag 17 Jun 1837. pp. 92-95 (Copie, pp. 247-247)
IMM, ALGERODE, Hötweiler; Oberrombach, RHEINROMBACH,
Hötweiler, BIRKHELD, BRÜCKEL, Aohelbach, Hissau*,
OTTERBAUM, KORBWELLEN, KIRCHHEIM.

112. Stange 18 Jun 1837. pp. 96-97 (Copie, pp. 247-248)
KIRCHHEIM, Hoeselher Kelsel*, Forst Hoeh Wald, WILMICH,
KASSEL, TRIVIS, IOML, WASSERBILMG, GHEWELACHER.

113. Landt 19 Jun 1837. pp. 97-98 (Copie, pp. 248-249)
GRUVENACHER, Wecker, YLAWHIER, Hoot-e.-2., Semmlen,
LIEKBOURG, ARIOR.

114. Kardt 20 Jun 1837. pp. 98-99 (Copie, pp. 249-251)
ARIOR, ATHER, WOTHER, Petit-Kopressart, Oberolbach,
Hoot-lan-Bil, Hoot-lan-Telebette, KOLSCHEIT, Bodecke,
WALD, Dellen, HERRIG, Oberleulen.

115. Kerort 21 Jun 1837. pp. 100-101 (Copie, pp. 251-253)
Oberleulen, KIRCHHEIM, Arien, HERRIMANN, Burden,
Brandenburg, BARRBOURG, BIRKICH, Fendel, KORBEL,
YLANER.

Manuscrit 606

116. Jeudi 22 juin 1837. pp. 101-103 (Copie, pp. 253-255)
Riv.l'Our, Gentingen, Bettel, FOUHREN, PUTSCHEID,
Mr Koffschmidt, Stolzembourg, HOSINGEN.
117. Vendredi 23 juin 1837. pp. 104-106 (Copie, pp. 255-257)
HOSINGEN, Marnach, Fischbach-lès-Clervaux, HEINERSCHEID,
Breidfeld, WEISWAMPACH, La Baraque, Commanster, Poteau,
Mafat, STAVELOT.
118. Samedi 24 juin 1837. p. 106 (Copie, pp. 257-258)
STAVELOT, FRANCORCHAMPS, SPA, PEPINSTER.
Mercredi 28 juin 1837: départ de Liège pour Huy (p.107; C. p.259).
119. Jeudi 29 juin 1837. pp. 107-108 (Copie, pp. 259-260)
Chapelle Saint-Léonard, HUY, PERWEZ-en-Condroz, Matagne, OHEY,
Baya, JALLET, le buisson de Loque*, Gramptinne, Rond Bois,
Maibe, Champion, Le Tige, Halloy.
120. Vendredi 30 juin 1837. p. 108 (Copie, p. 260)
Jet.
121. Samedi 1er juillet 1837. pp. 108-110 (Copie, pp. 261-262)
Emptinnal, EMP TINNE, Hubinne, HAMOIS, Buresse, Bormenville,
SCHALTIN, FLOSTOY, Champion, Barsy, Emeville, Maibe, Frisée,
Montegnet, EVELETTE, JALLET, Filée, Hodoumont, GOESNES,
PAILHE.
122. Lundi 3 juillet 1837. p. 110 (Copie, p. 263)
"De Liège à Bruxelles j'ai voyagé en diligence...", LIEGE,
TIRLEMONT, BRUXELLES, HALLE.

Manuscrit 606

123. Mardi 4 juillet 1837. pp. 110-113 (Copie, pp. 263-267)
Hondzocht, Chapelle Sainte-Renilde, SAINTES, BIERGHES, ENGHIEU,
PETIT-ENGHIEU, riv. La Maroq, Le Roo, MARCOQ, Moulin Duquesne,
GHISLENGHIEU, HELLEBECQ, BASSILLY, SILLY, MESLIN-L'ÉVÊQUE,
OLLIGNIES, REBAIX, LANQUESAINT, LESSINES.
124. Mercredi 5 juillet 1837. pp. 113-115 (Copie, pp. 267-270)
LESSINES, GRAMMONT, Notre-Dame*, MOERBEKE, VIANE, BIEVENE,
Commijn, BOIS-DE-LESSINES, Burg, bois d'Aeren.
Description des carrières de Lessines.
125. Jeudi 6 juillet 1837. pp. 115-117 (Copie, pp. 270-272)
LESSINES, OGY, FLOBECQ, Plachette, Motte, Paradis, ELLEZELLES,
Chat Sauvage*, Place à l'Aulnoit, Semenil, Gauquier, Du Pré,
Ronsart, Fourquepire, Rome, LAHAMAIDE, FRASNES-LEZ-BUISSENAL,
OEUDEGHIEU.
126. Vendredi 7 juillet 1837. pp. 118-119 (Copie, pp. 272-274)
LESSINES, REBAIX, OSTICHES, ATH, Faubourg de Tournai, La
Barrière*, MAINVAULT, Mont de Mainvault, Fourmanteau, HOUTAING,
Boucaut, LEUZE.
127. Samedi 8 juillet 1837. pp. 120-122 (Copie, pp. 274-278)
LEUZE, THIEULAIN, Ellignies, DERGNEAU, Brun Culot, Croisette,
Wattines, SAINT-SAUVEUR, Monts, bois Saint-Amand*, Chat Sauva-
-ge*, Hoogheide*, RENAIX, MAINVAULT.
128. Dimanche 9 juillet 1837. pp. 123-124 (Copie, pp. 278-280)
RENAIX, Hotond, Mont de l'Enclus, ANSEROEUL, Moulin, TOURNAI,
l'Escaut, Mr Dumont (propriétaire d'une carrière).

Manuscrit 608

123. Mardi 4 juillet 1837. pp. 170-173 (Copie, pp. 263-267)
 Houdouart, Chapelle Sainte-Basilise, SAINTS, BIRNINGS, INCHIN,
 PETIT-ENGHEIN, riv. La Maree, de Hoc, MARCO, Nordin Digneuse,
 GRILLENORTHIN, BELLENGO, BASILLE, SILLY, WESLEY-S-VAUDOU,
 OLIGNIES, HEMAIK, LANGURBAINT, LESGINS.
124. Mercredi 5 juillet 1837. pp. 173-175 (Copie, pp. 267-270)
 LESGINS, GRAMONT, Notre-Dame*, MORREUX, VIANE, BIRVENY,
 Comte de Bois-de-LESGINS, Burg, Bois d'Aren.
125. Jeudi 6 juillet 1837. pp. 175-177 (Copie, pp. 270-272)
 LESGINS, COY, WELBOG, Placette, Motte, Paroisse, HILLENHINS,
 Chat Sauvage*, Place à l'Arrière, Semell, Gaudou, De l'Évê,
 Bonast, Fournequiere, Rome, LABALETTE, FAYE-S-LE-PUISSEMENT,
 OURECHIN.
126. Vendredi 7 juillet 1837. pp. 178-179 (Copie, pp. 272-274)
 LESGINS, HEMAIK, OLIGNIES, etc, Fosse de l'Arrière, la
 Baxière*, MAIVAU, Mont de l'Arrière, Fosse de l'Arrière, MONTAIG,
 Barent, LUNE.
127. Samedi 8 juillet 1837. pp. 180-182 (Copie, pp. 274-276)
 LUNE, THIBAUT, MICHON, BIRNINGS, BIRNINGS, BIRNINGS,
 BIRNINGS, SAINT-SAVIN, Mont de l'Arrière*, Chat Sauvage-
 ge*, Hoocheide*, HEMAIK, MAIVAU.
128. Dimanche 9 juillet 1837. pp. 182-184 (Copie, pp. 276-280)
 HEMAIK, Mont de l'Arrière, BIRNINGS, HEMAIK, BIRNINGS,
 L'Arrière, de l'Arrière (prophétie de l'Arrière).

Manuscrit 606

129. Lundi 10 juillet 1837. pp. 125-127 (Copie, pp. 280-282)
Breuille*, MAULDE (en France), Espain, BLEHARIES, LESDAIN,
HOLLAIN, GUIGNIES, TAINIGNIES, Florent, Marlière, Warnai*,
FROIDMONT, ERE, TOURNAI.
130. Mardi 11 juillet 1837. pp. 127-129 (Copie, pp. 283-285)
TOURNAI, RUMILLIES, bois de l'Allemont, Miraumont, Fimtau,
Marais, Vilar*, MELLES, THIMOUCIES, BECLERS, Mr Bouzin, 1er
assesseur de Beclers, MM. Baurieux, chemin de MAULDE (en Hainaut),
Ghibrechies, Ramecroix.
131. Mercredi 12 juillet 1837. pp. 130-133 (Copie, pp. 285-288)
Coquerelle*, ORCQ, MARQUAIN, LAMAIN, BLANDAIN, Les Marais,
Hardyplanque, TEMPLEUVE où le Pr Dumont note des renseignements
donnés par l'aubergiste de l'Hôtel de la Rose, WARCOING, HERSEAUX,
FROYENNES: dans le jardin de Mr de Courselles, NECHIN, ESTAIMBOURG
PECQ.
132. Jeudi 13 juillet 1837. pp. 134-135 (Copie, pp. 289-290)
Mr Dumortier (1), Porte de Courtrai (à TOURNAI), KAIN, Saulchoir,
Trieu Veaux, Mont de la Trinité, ferme Morel*, WARCHIN.
133. Vendredi 14 juillet 1837. pp. 136-138 (Copie, pp. 291-293)
TOURNAI, ANTOING, PERONNES-lez-Antoing, le canal, Vezonchaux,
Morlies, Grand Camp, CALLENELLE, ROUCOURT, PERUWELZ.

(1) Dumortier (Barthélemy Charles, comte), né à Tournai le 3 avril 1797,
mort dans la même ville le 9 juillet 1878, ministre d'Etat, membre de
la Chambre des représentants, membre de l'Académie royale de Belgique,
fut également un botaniste distingué.

Nouvelles des

129. Journal de juillet 1871. pp. 125-127 (Copie, pp. 280-282)
 Breuille*, MALLIE (en France), KAPATA, BARRBERS, LECHATEL,
 HOLLAIN, GUIGNIER, TALMONTIERS, FLORET, NOLLIER, VANDER*,
 MOYMONT, ERE... JOURNAL.
130. Journal de juillet 1871. pp. 127-129 (Copie, pp. 282-283)
 JOURNAL, HELLIER, Bois de LIAISON, MAMMONT, PASTAN,
 KARATA, VILAS*, MERLES, THIMOUZIER, BOGNER, M. BOGNER, FER
 assement de Seclax, M. JAROUX, chemin de MAULIE (en l'état),
 GRISCHON, PASTROUX.
131. Nouvelles de juillet 1871. pp. 130-132 (Copie, pp. 283-286)
 Copieries*, ONO, MARQUAT, LAMAIN, BARNAIN, des Karata,
 Karatyanque, EMBRYVUE et le Fr l'un des renseignements
 donné par l'administrateur de l'Hôtel de la Rose, VANDONNE, HENRI,
 PROGRES: dans le jardin de Mr le Gouverneur, HENRI, BASTARDIN
 ONO.
132. Journal de juillet 1871. pp. 134-135 (Copie, pp. 286-287)
 Mr Dumortier (1), Bourne de Courtet (A TOURNAI), KATH, BASTARDIN,
 TOUT VEZEL, Nour de la Tréjide, Lema Konei*, KACHIE.
133. Nouvelles de juillet 1871. pp. 135-136 (Copie, pp. 287-288)
 TOURNAI, ANOIN, FROBRES-les-Antoine, le canal, VANDONNE,
 Worles, Grand Gang, GALLIERIE, BOUQUET, FRIERIE.
- (1) Journal (parthélie de France, comte), et à Tourna le 3 août 1871.
 mort dans la ville de 2 juillet 1873, ministre d'Etat, comte de
 la Chambre des représentants, comte de l'Académie royale de Belgique.
 fut élu dans un détaché d'élite.

Manuscrit 606

134. Samedi 15 juillet 1837. pp. 138-141 (Copie, pp. 293-296)
 PERUWELZ, le canal, BASECLES, bois de Meurimaret, BLATON,
 BON-SECOURS, POMMEROEUL, SAINT-GHISLAIN, JEMAPPES, MONS.
135. Dimanche 16 juillet 1837. pp. 141-142 (Copie, pp. 296-298)
 MONS, NIMY, la chaussée des Romains*, le bois de Mons*,
 JURBISE, ERBISOEUL, ERBAUT, (Grand-)Hameau, LENS.
136. Lundi 17 juillet 1837. pp. 143-146 (Copie, pp. 298-302)
 LENS, hameau d'Oillies* = Ouillies (1), la ferme del'Roque,
 MONTIGNIES-LEZ-LENS, Lorange*, Lembize* = Hembise (1), Trieu-
 du-Colleroiy, CAMBRON-SAINT-VINCENT, ferme de Briffeuille, ferme
 de Hondebaumel*, Sainte-Anne, CAMBRON-CASTEAU, Abbaye de Cambron.
 hameau de Baugnies* = probablement: Bolognies, GAGES, hameau
 d'Oignies*, MEVERGNIES, Frésignies, ATTRE, ATH.
137. Mardi 18 juillet 1837. pp. 146-148 (Copie, pp. 302-304)
 ATH, MAFFLE, ARBRE-lez-Ath, la Ladrié, CHIEVRES, TONGRE-SAINT-
 MARTIN, LADEUZE, Hoves, Branie* = peut-être: Brandignies,
 BAUFFE, La Couronne*, Vieux Bec*, Les Carmes, BRUGELETTE, LENS.
138. Mercredi 19 juillet 1837. pp. 148-150 (Copie, pp. 304-307)
 LENS, (Grand-)Hameau, ERBAUT, ERBISOEUL, HERCHIES, Vacresse,
 BAUDOUR, Albert Couture, Douvrain, HAUTRAGE, Ville* = VILLE-
 POMMEROEUL, "...ici je me suis perdu...", SIRAILT, Point du Jour,
 BELOEIL.

(1) Quillies et Hembise, d'après le Dictionnaire de JOURDAIN & VAN STALLE
 et d'après la carte d'Etat-major, mais D'Oeillies et Hombise, d'après
 le Dictionnaire de HOUET.

Manuscrit 608

- 134. Brevet 12 juillet 1837. pp. 138-141 (Copie, pp. 231-234)
 FERRELL, le comte, SAUVAGE, bois de Montmartre, MAISON,
 BON-SECOURS, FORESTIER, SAINT-GERMAIN, JEMAPES, MONS.
- 135. Manuscrit 16 juillet 1837. pp. 141-142 (Copie, pp. 234-236)
 MONS, KILY, la cascade des Romains*, le bois de Honn*,
 JUBERT, ERICSON, NEVAT, (Grand-Hameau, HENN).
- 136. Brevet 11 juillet 1837. pp. 143-146 (Copie, pp. 238-242)
 HENN, hameau d'Orillon* - Orillon (1), la ferme de l'Inde,
 MONTIGNIES-LES-LAUS, Jemeppe*, Jemeppe* - Jemeppe (1), Fried-
 de-Golroy, GAMBON-SAINTE-VICTOIRE, ferme de l'Inde, ferme
 de l'Inde*, Sainte-Anne, GAMBON-CARTEAU, Appaye de Gambre
 hameau de l'Inde* - l'Inde*, l'Inde, l'Inde, hameau
 d'Orillon*, MONTIGNIES, l'Inde, l'Inde, l'Inde.
- 137. Brevet 18 juillet 1837. pp. 146-148 (Copie, pp. 242-244)
 VAN, MAPPIN, ANNE-les-Ats, la ferme, CHIMVRES, FORT-SAINTE-
 MARTIN, LAURE, Hoves, Hoves* - pour-Saint-Martin,
 LAURE, la Couronne*, Vieux Bois, les Gares, MONTIGNIES, HENN.
- 138. Manuscrit 19 juillet 1837. pp. 148-150 (Copie, pp. 244-247)
 HENN, (Grand-Hameau, NEVAT, ERICSON, HENN, l'Inde,
 SAUVAGE, Albert-Golroy, l'Inde, l'Inde, l'Inde - VILLE-
 FORESTIER, "... tel je ne suis pas... ", SIBIRIE, l'Inde de l'Inde.

(1) Orillon et Jemeppe, d'après le dictionnaire de JOURNAIS & VAN STALE
 et d'après la carte d'Orillon, mais d'Orillon et Jemeppe, d'après
 le dictionnaire de HENN.

Manuscrit 606

139. Jeudi 20 juillet 1837. pp. 151-154 (Copie, pp. 307-311)
 BELOEIL, STAMBRUGES, bois de la Berlière, GRANDGLISE,
 QUEVAUCAMPS, BASECLES, POMMEROEUL, bois de Ville, VILLE-POM-
 =MEROEUL, l'Escaut ? (sans doute confondu avec le canal de Condé
 à Mons), THULIN, la chaussée de Mons, ELOUGES, Monceau,
 WIHERIES, ATHIS, MONTIGNIES-SUR-ROC, AUDREGNIES, BAISIEUX,
 QUIEVRAIN.
140. Vendredi 21 juillet 1837. pp. 155-158 (Copie, pp. 311-315)
 QUIEVRAIN, THULIN, ELOUGES, HAININ, BOUSSU, au point de ren-
 -contre des chemins de CIPLY et de DOUR, Mr Carpentier, DOUR,
 BLAUGIES, Trieu de l'Etoqui*, WARQUIGNIES, HORNU, SAINT-GHISLAIN.
141. Samedi 22 juillet 1837. p. 158 (Copie, p. 315)
 SAINT-GHISLAIN, ruis.de Wasmes, chemin d'ASQUILLIES, chemin de
 FRAMERIES à MONS, chemin de CIPLY à GENLY, CIPLY, MONS.
142. Dimanche 23 juillet 1837. pp. 159-161 (Copie, pp. 316-319)
 Mont Panisel, SAINT-SYMPHORIEN, VILLERS-SAINT-GHISLAIN, chemin
 de GIVRY à MAURAGE, BRAY, la chaussée de Nivelles, BINCHE, Trieu.
 EPINOIS, Trahegnies, Gognie, chemin de CARNIERES, ANDERLUES,
 Saint-Christophe*, FONTAINE-L'EVÊQUE, Goblot, Lusque*,
 MARCHIENNE-AU-PONT, la Sambre, CHARLEROI, ESTINNE-AU-MONT.
143. Lundi 24 juillet 1837. pp. 162-165 (Copie, pp. 319-323)
 CHARLEROI, La Brûlotte, JUMET, GOSSELIES, ruisseau de Thiméon,
 La Chaussée, MELLET, chemin de l'Empereur*, VILLERS-PERWIN,
 FRASNES-LEZ-GOSSELIES, ferme de Gémioncourt, Sart-Mavelines* =
 SART-DAMES-AVELINES, Quatre-Bras, HOUTAIN-LE-VAL, Houtain-le-
 Mont, LOUPOIGNE, THINES, Les 7 Douleurs*, NIVELLES.

Manuscrits 808

- 139. Levri 20 juillet 1837. pp. 157-158 (Copie, pp. 307-311)
 HEDOUIN, STAMBERGER, pots de la Serrière, CHANDELIER,
 QUAVUAMPS, MASOIER, POMERONNE, pots de Ville, VILLE-FOR-
 MERONNE, l'Escaut ? (sans doute confondu avec le canal de Gondé
 à Mons), TRUILLI, la chaussée de Mons, HIGUERS, HONNEAU,
 WITTEBES, AMES, MONTIGNIES-SUR-SOC, AUMERONNE, BAISIEUX,
 QUIVRAIN.
- 140. Vendredi 21 juillet 1837. pp. 152-156 (Copie, pp. 311-312)
 QUIVRAIN, TRUILLI, HIGUERS, BAISIEUX, HONNEAU, au point de ren-
 contre des chemins de CIVRY et de JOUR, M. L'abbé L. DOUR,
 MAIGRES, Trésor de l'Épiscopat*, MARGUILLIES, HONNEAU, SAINT-CHRISTIAN.
- 141. Samedi 22 juillet 1837. p. 158 (Copie, p. 313)
 SAINT-CHRISTIAN, Trésor de l'Épiscopat, chemin de MAIGRES, chemin de
 PHARINNE à MONS, chemin de CIVRY à CIVRY, CIVRY, MONS.
- 142. Mardi 23 juillet 1837. pp. 159-161 (Copie, pp. 314-316)
 Mont Parnasi, SAINT-CHRISTIAN, VILLERS-SAINTE-GERTRUDE, chemin
 de CIVRY à MAREMB, SNEY, la chaussée de Nivelles, HIGUERS, Trésor
 HIRONS, Trésorier, Goyette, chemin de CAMILLIES, AUMERONNE,
 Saint-Christophe*, FONTAINE-SUR-ROUSE, Goyette*,
 MARCHENNEAU-FORT, la Sabre, CAMILLIES, SAINTE-ANNE.
- 143. Jeudi 24 juillet 1837. pp. 162-163 (Copie, pp. 317-321)
 CAMILLIES, la Brételle, LUYER, GOSSELIES, village de Tindon,
 la chaussée, HELLER, chemin de l'Épiscopat*, VILLERS-THIRIE,
 FAYEUX-LES-GOSSELIES, terre de défrichage, Sert-Bouvelines*,
 SERT-DAMES-AVILLIES, Sert-Bouvelines, SERT-DAMES-AVILLIES, Sert-Bouvelines*,
 Sert, Sert-Bouvelines, Sert, les Sert-Bouvelines*, Sert-Bouvelines.

Manuscrit 606

144. Mardi 25 juillet 1837. pp. 165-168 (Copie, pp. 323-327)
 NIVELLES, La Barrière*, Bon-Conseil, ARQUENNES, SENEFFE, la Ravisé*, Sibille*, "le canal qui aboutit à Goegnies" = le canal du Centre, Tyberchamps, Sartiaux, Tout y Faut, (HOUDENG-)GOE=GNIES, LA LOUVIERE, ROEULX, Mont-au-Banc, bois de l'Abbaye*, NAAST, Chapelle Saint-Roch, SOIGNIES.
145. Mercredi 26 juillet 1837. pp. 169-171 (Copie, pp. 327-329)
 SOIGNIES, Biamont, Trioneau*, Petit-Hubeaumel, HORRUES, chemin de BRAINE-LE-COMTE, Froide-Fontaine, chemin d'ENGHIEN, Bousse-mont, STEENKERQUE, Trieu, la ferme de Fin Garçon*, REBECQ-ROGNON.
 Jeudi 27 juillet 1837: "J'ai pris la voiture de Halle à Bruxelles".
 Vendredi 28 juillet 1837: "Séjour à Bruxelles pour les opérations de la carte géologique".
 Samedi 29 juillet 1837: "Départ pour Louvain".
 Dimanche 30 juillet 1837: "Séjour à Louvain". (p.171; C.pp.329-330)
146. Lundi 31 juillet 1837. p. 172 (Copie, p. 330)
 LOUVAIN, HEVERLEE, LOVENJOEL, BOUTERSEM, VERTRIJK, KUMTICH, TIRLEMONT.
147. Vendredi 4, Samedi 5 et Dimanche 6 août 1837. p.173 (Copie, p.331)
 EISDEN (Hollande), MORESNET, HERVE.
148. Lundi 7 août 1837. pp. 173-174 (Copie, pp. 331-333)
 Trêka, LANDENNE, WARET-L'EVÊQUE, PONTILLAS, bois de Bierwart, ACOSSE, MREEFFE, AMBRESIN, le Soleil, Ambresinaux, chemin des Romains*, WASSEIGES.

Manuscrits 605

- 144. Mercredi 25 juillet 1837. pp. 105-108 (Copie, pp. 321-327)
 RIVIERES, la Barrière*, Non-Gonneli, ARGUMENTS, HENRY*, la
 Ravine*, Billaie*, "le canal qui aboutit à Goussier" - le canal
 du Centre, Tyvercamp, Barrière, Font y Font, (MONTRENG-GOR-
 GONNE, LA LOUVIERE, MOULIN, Mont-au-Banc, Bois de l'Abbaye*,
 MAEST, Chapelle Saint-Roch, BOICHINS.
- 145. Mercredi 26 juillet 1837. pp. 109-111 (Copie, pp. 327-329)
 BOICHINS, Biamont, Trioneur*, Petit-Hobennel, HONNERS, chemin
 de HEINRICH-LE-GONNE, Froide-Fontaine, chemin d'HEINRICH, Basse-
 mont, STEINWANGEN, Trac, la ferme de Pin Caron*, HENNING-
 HONNE.
- 146. Jeudi 27 juillet 1837: "J'ai pris la voiture de Maille à Bruxelles".
Vendredi 28 juillet 1837: "Séjour à Bruxelles pour les opérations
 de la carte géologique".
Samedi 29 juillet 1837: "Départ pour Louvain".
Dimanche 30 juillet 1837: "Séjour à Louvain". (p. 111; C. pp. 329-330)
- 146. Jeudi 31 juillet 1837. p. 112 (Copie, p. 330)
 LOUVAIN, MEYERIN, LOUVILORE, BOUTERIN, VERVILLE, KEMERIN,
 TILMONT.
- 147. Vendredi 1er Samedi 2 et Dimanche 3 août 1837. p. 113 (Copie, p. 331)
 RIESEN (Hollande), MOESBIE, HENRI.
- 148. Jeudi 7 août 1837. pp. 113-114 (Copie, pp. 331-333)
 Trône, LANBERT, WERT-D'EVÈQUE, POWILLAR, Bois de Bismarck,
 AOSSE, WERT, AMBESIN, le Boisi, Appréhensions, chemin des
 Bonniers*, WASSINES.

Manuscrit 606

149. Mardi 8 août 1837. pp. 174-176 (Copie, pp. 333-335)
 WASSEIGES, MEEFFE, le Prieuré, HEMPTINNE-lez-Eghezée, riv. la Soile (1), la maison de Mr Lemaire (2), ruis. le Hernemont (3), Seron, Hambraine, NOVILLE-LES-BOIS, Baugnet, Névocour, ferme d'Arseie, la Tour Gobin, Dompire, FRANC-WARET, Sart-Elmant, Château, MARCHOVELETTE, la ferme Sandron*, TILLIER, CORTIL-WODON.
150. Mercredi 9 août 1837. pp. 176-178 (Copie, pp. 335-338)
 WASSEIGES, BRANCHON, Jandrenouille, FOLX-LES-CAVES, AUTRE- EGLI=SE, Pierroy, Offus, Weyaux, Les Caves, ruis. la Jauche, JAUCHE, MARILLES, Orp-le-Petit, chemin de HANNUT.
151. Jeudi 10 août 1837. pp. 178-182 (Copie, pp. 338-343)
 "...près de la croisade des chemins d'ENNINES à AUTRE-EGLISE et de Molembais à JAUCHE...", BOMAL, Mr Galeotti (4), HUPPAYE, Heden-ge, Le Stoquoy, Molembais-Saint-Josse, JODOIGNE, riv. la (Gran-de-)Gette, Brocuy, MELIN, Créocourt, PIETREBAIS, ROUX-MIROIR, Cocrou-Biez, Chapelle Saint-Laurent, GREZ-DOICEAU.
152. Vendredi 11 août 1837. pp. 182-185 (Copie, pp. 343-347)
 GREZ-DOICEAU, BIEZ, PIETREBAIS, Morsaint, Gastuche, Doiceau, bois de Bercuit, DION-LE-VAL, ruis. Pisselet (5), bois du
- (1) La Soile ou Soele, affluent de la Méhaigne qui arrose Hemptinne.
 (2) Lemaire (François Xavier), procureur du roi à Namur, né à Eghezée le 4 mars 1786.
 (3) Le Hernemont se réunit à la Soile à Hemptinne.
 (4) Cf. n° 81.
 (5) Le Pisselet arrose Dion-le-Val.

Manuscrits 608

- 149. Manuscrit 8 août 1857. pp. 174-175 (Copie, pp. 333-335)
 VASSIERES, HENRY, la Prévôté, HEMPHREY-les-Épines, riv. la
 Soie (?) ; la maison de M. Lemaire (S) ; riv. la Harmonie (S) ;
 Seron, Hamaines, NOVILLE-LES-BOIS, Bagnat, Néveaux, ferme
 d'Arceide, la Tour Golin, Dognire, PRANO-WAERT, Sart-Elanct,
 Orléans, MARCQ-VALENTIN, la ferme Sandron*, TILLIER,
 CORTEIL-WOIRON.
 - 150. Manuscrit 9 août 1857. pp. 176-178 (Copie, pp. 335-338)
 VASSIERES, BANGROW, Landrethoulles, POIX-LES-VALES, ANTER-BOUL-
 -ER, Plesroy, Orléans, les Carons, riv. la Jachée,
 JAUCHE, HANILLIES, Gp-la-Ferrière, chemin de WAZHUY.
 - 151. Manuscrit 10 août 1857. pp. 178-182 (Copie, pp. 338-343)
 "... près de la croisée des chemins d'EMMERS à ANTER-BOUL-ER et de
 Holsbais à JAUCHE... ", BOUJAL, M. Galletti (A), HUYVAET, Holsb-
 -es, le Bagnoy, Holsbais-Saint-Josse, JOUGIER, riv. la Gran-
 -de-Grôte, Brooy, BELIN, Gécourt, PIERREVAIS, BOUJ-MIROIR,
 Gécourt-Bier, Chapelle Saint-Jacques, GRES-DOIGREAU.
 - 152. Manuscrit 11 août 1857. pp. 182-185 (Copie, pp. 343-347)
 GRES-DOIGREAU, BIER, PIERREVAIS, Holsbais, Gécourt, Holsbais,
 bois de Bercourt, HOU-LE-VAIL, riv. Plescel (S) ; bois de
- (1) la Soie ou Soles, affluent de la Meuse qui arrose Hamaines.
 (2) Lemaire (François Lemaire), procureur du roi à Namur, né à Holsbais
 le 4 mars 1786.
 (3) le Harmonie se trouve à la Soie à Hamaines.
 (4) Cf. n° 87.
 (5) le Plescel arrose HOU-LE-VAIL.

Manuscrit 606

Long Champ, Saint-Job, WAVRE, bois de Sarats*, Lauzelle,
 La Baraque, Neuf Sart, Moustier*, Le Val*, CORBAIS,
 Nil-Pierreux, ferme Ouinant*, Les Haiettes, Blanmont, ERNAGE,
 GEMBLOUX, riv.l'Orneau, GRAND-MANIL.

153. Samedi 12 août 1837. pp. 185-187 (Copie, pp. 347-350)

GEMBLOUX, la Chapelle-Dieu, Argenton, LONZEE, Vichenet, bois
 de Lornois*, Golzinne, Notre-Dame-de-Liesse* = sans doute à Liesse,
 Malmaison*, la ferme d'Arthey, la ferme de Briconiot (1), Papete-
 -rie, SAINT-SERVAIS, NAMUR, LIVES-SUR-MEUSE, Brumagne, le
 château de Moisnil, SCLAYN.

* * * * *

(1) A. Dumont orthographe Briquegniaux, on trouve Bricniot dans le Diction-
 -naire de JOURDAIN & VAN STALLE et Brigniat dans celui de HOUET.

Manuscrit 606

Long Champ, Saint-Job, WARE, bois de Carats*, Lancelle,
La Paroisse, Neul Sart, Montier*, de Val*; CORBAIS,
Hil-Pierreux, ferme Oulmont*, Les Helettes, Biamont, MUGER,
GEMBOUX, riv. l'Ouse, GRAND-MANIL.

157. Baron de 1881. pp. 182-187 (copie, pp. 347-350)
GEMBOUX, la Chapelle-Dieu, Argenton, LOURES, Vichonnet, bois
de harnois*, Golaime, Notre-Dame-de-Bienne* = sans doute à Bienne,
Maison*, la ferme d'Arthey, la ferme de Brionnet (?), Laque-
rte, SAINT-SERVAIS, HANER, LIVES-SUR-LEZUE, Brugesne, la
criste de Noyon, SOYAY.

* * * * *

(?) A. Dupont orthographe Belmont, on trouve Belmont dans la Bistoire-
naire de TOURNAI & VAN STALLE et Belmont dans celui de ROY.

III. Manuscrit 607Carnet n° 3 : 19 août 1837 au 3 août 1838Copie, cahier n° 7, pp. 350-501

Samedi, Dimanche, Lundi et Mardi, 19, 20, 21 et 22 août 1837:

" Nous sommes demeuré à Bruxelles pour affaire concernant la
" carte géologique." (p. 1; Copie, p. 350)

154. Mercredi 23 août 1837. pp. 1-2 (Copie, pp. 350-352)

De BRUXELLES à NINOVE : DILBEEK, ITTERBEEK, SCHEPDAAL, Eizerin-
-gen, STRIJTEM, MEERBEKE, bois de Hulpbergh*, VOLLEZELE,
TOLLEMBEEK, HERINNES, chemin d'Enghien à Grammont, MARCQ,
ENGHLEN.

155. Jeudi 24 août 1837. pp. 3-4 (Copie, pp. 352-354)

ENGHLEN, chemin d'Enghien à Grammont, Les 7 Douleurs*, la Bonté*,
VIANE, Embeke, Burg, la Potterie, (DEUX-)ACREN, bois d'Acren,
LESSINES.

156. Vendredi 25 août 1837. pp. 4-6 (Copie, pp. 354-356)

LESSINES, DEUX-ACREN, Bourang, OVERBOELARE, Notre-Dame de
Grammont (il existe à GRAMMONT une chapelle située sur l'Oudenberg,
dédiée à Notre-Dame et lieu de pèlerinage), ONKERZELE, GRIMMINGE,
WAARBEKE, GRAMMONT, PARIKE, Priem, EVERBEEK, ZARIAARDINGE.

157. Samedi 26 août 1837. pp. 7-9 (Copie, pp. 356-359)

GRAMMONT, "la sommité où est située Notre-Dame" = Oudenberg,
Cense des Anges*, chemin de FLOBECQ, Mont, Capellen* (commune
de Flobecq), Puvinage, Maandag, dans la direction de OPBRAKEL,
Motte, Bois, Plachette, Sainte-Anne, Lumenne, Beaufaux,
RENAIX.

III. Manuscrits

Manuscrit n° 1 : 15 août 1877 au 3 août 1878

Copie, papier n° 1, pp. 250-301

Manuscrit n° 2 : 15 août 1877 au 25 août 1877
" Nous sommes heureux à Bruxelles pour affaires concernant la
" carte géologique." (p. 1; Copie, p. 250)

Manuscrit n° 3 : 15 août 1877. pp. 1-2 (Copie, pp. 250-252)

DE BRUXELLES à RIMOV : DILBERG, TITENBERG, SCHERRER, BILBERG,
-van, STRIJT, MERRICK, Bois de Halperg, VOLBERG,
TOLBERG, HERRICK, chemin d'Engelen à Gramont, MAJON,
MORIN.

Manuscrit n° 4 : 15 août 1877. pp. 3-4 (Copie, pp. 252-254)

MORIN, chemin d'Engelen à Gramont, Bois de Halperg, la Boute
VILLE, Kékeke, Burg, la Forêt, (MEXU-AGNER), Bois d'Aéron,
MORIN.

Manuscrit n° 5 : 15 août 1877. pp. 4-6 (Copie, pp. 254-256)

MORIN, (MEXU-AGNER), Kékeke, Gramont, Bois de Halperg,
Gramont (il existe à GRAMONT une chapelle située sur l'altitude de
délivré à Notre-Dame et lieu de pèlerinage), GRAMONT, CHIMY,
MORIN, GRAMONT, FAYEL, FAYEL, THYBERG, LARIBERT.

Manuscrit n° 6 : 15 août 1877. pp. 7-9 (Copie, pp. 256-258)

GRAMONT, "Je souviens de cet autre Notre-Dame" = Godebault,
Cours des Aigues, chemin de RIGNEC, Bois, Godebault (commune
de Rignec), Fournage, Marnage, dans la direction de GRAMONT,
Motte, Bois, Marnage, Sainte-Anne, Gramont, Godebault,
MORIN.

Manuscrit 607

158. Dimanche 27 août 1837. pp. 9-11 (Copie, pp. 359-361)
 RENAIX, Au Chat Sauvage*, ELLEZELLES, Anaise, FLOBECQ,
 "Chapelle du Sablon: Bruyère de la carte (sic)", Haisette,
 Quatre-Vents, Brakelbos, Cocambre, Lorette, Breembos, bois
 de Ronse*, Boskant, Nederstraat*, ETIKHOVE, chaussée d'Aude-
 -narde à Renaix, NUKERKE, Schneibe Molen*.
159. Lundi 28 août 1837. pp. 11-14 (Copie, pp. 361-365)
 Chemin de Schneibe Molen* à Quaremont = KWAREMONT, Mont de l'Enclus.
 Knokt, Heysen* = peut-être: Heitje, Mr Trasenster (1), RUSSEI-
 -GNIES, Pensemont, Lamont, Nophove.
160. Mardi 29 août 1837. pp. 15-16 (Copie, pp. 365-366)
 Chemin de RENAIX à ETIKHOVE, Hogenberg, Ten Hynst* = Ter Geinst,
 Beirlemont*, Boskant, bois de Ronse*, Moovremont*, Lorette,
 Beaufaux, Chat Sauvage*, Croisette, Place à l'Aulnoit,
 LAHAMAIDE, Cornet, La Folie, bois de Frasnes* (sans doute près
 de FRASNES-LEZ-BUISSENAL), bois de Saint-Amand*.
161. Mercredi 30 août 1837. pp. 16-17 (Copie, pp. 366-368)
 RENAIX, SAINT-SAUVEUR, Dumont* = Monts, Wattinnes, Grand Rieu,
 Les Monts, Pironche, Sartiau, Croisette, BUISSENAL, En-Haut*,
 Risque-Tout*, MAINVAULT, Damerie, bois du Carmois, MOUSTIER-
 lez-Frasnes, La Montagne, HERQUEGIES, MONTROEUL-AU-BOIS,
 BECLERS, MAULDE, GAURAIN-FAMECROIX. "Nous avons pris à Gaurain
 la diligence pour Tournay."

(1) Trasenster (Jean Louis), professeur d'exploitation des mines à l'Univer-
 -sité de Liège, né à Beaufays (Liège) le 10 février 1816, mort à Liège
 le 1er janvier 1887. Auteur d'une "Notice biographique sur André-Hubert
 Dumont. Bruxelles, Van Dooren, 1861. Extr. Annales des travaux publics
 de Belgique, t. XIX."

Manuscrits 307

158. Manuscrit 31 août 1897. pp. 9-11 (copie), pp. 359-361
 HENRI, Au Chat Sauvage*, ELISABETH, Amies, RICHARD,
 "Compagnie de Sables: Projets de la carte (no)", HENRIETTE,
 Quatre-Vents, Bachelier, Coombes, Forest, Fremont, Bois
 de Honne*, Bouquet, Rederick*, WILHELM, traversée d'Arde-
 nards à Renais, HUBERT, Sémeline Kolem*.
159. Manuscrit 28 août 1897. pp. 11-14 (copie), pp. 361-363
 Opéra de Sémeline Kolem* à Genesont = L'HERMITE, Mont de l'Herminette,
 Klotz, Bayen* = gens d'Arde: Heide, M. Tisserand (t), HUBERT-
 GUIN, Genesont, Lamont, Hoyer.
160. Manuscrit 29 août 1897. pp. 15-16 (copie), pp. 363-365
 Opéra de HENRI & WILHELM, Hopedart, Van Hout* = Les Sables,
 Héliamont*, Bouquet, Bois de Honne*, Houvermont*, Forest,
 Genesont, Chat Sauvage*, Grobette, Place à l'Arrière,
 LARABINE, Genesont, la Boite, Bois de Trance* (sans doute près
 de THARRIS-LES-BUISSEMS), Bois de Saint-Amand*.
161. Manuscrit 30 août 1897. pp. 16-17 (copie), pp. 365-367
 HENRI, SAINT-SAUVEUR, Genesont* = Hout, Westmann, Bois de Honne,
 Les Hout, Hénocque, Genesont, Grobette, HUBERT, M. Hout*,
 Hénocque-Genesont*, MARYVAIN, Genesont, Bois de Genesont, HUBERT-
 LES-FRANCAIS, Les Hout, HENRIETTE, MONTROU-AN-SOIS,
 HOUILLER, MARIAN, GENESANT-HENRIETTE. *sans avoir pris à Genesont
 la diligence pour Genesont.*
- (1) Tisserand (Jean Louis), professeur d'exploitation des mines à l'Université de Liège, né à Genesont (Liège) le 10 février 1816, mort à Liège le 1er janvier 1897. Auteur d'une "Notice géographique sur André-Léonard Dumont, Bruxelles, Van Loenen, 1857. Extr. Annales des travaux publics de Belgique, t. XIX."

Manuscrit 607

162. Jeudi 31 août 1837. p. 17 (Copie, p. 368)
TOURNAI. "Nous sommes allé visiter les carrières de Tournay..."
163. Vendredi 1er septembre 1837. p. 18 (Copie, pp. 368-369)
BAISIEUX, TRESSIN, Maisoncelle*, HELLEMMES, LILLE, LEZENNES,
FOREST, GRUSON, CAMPHIN-EN-PEVELE, BOUVINES, WANNEHAIN.
164. Samedi 2 septembre 1837. pp. 18-19 (Copie, pp. 369-371)
Sept-Fontaines, château de Ragotière*, PROYENNES, Mont Garni,
Fourcroix, TEMPLEUVE, Cornet, Trequièrre, HERTAIN, LAMAIN,
Quatre-Chins, ESPLECHIN, la Motte*, RUMES, La Poterie,
FROIDMONT, TOURNAI.
165. Dimanche 3 septembre 1837. pp. 20-21 (Copie, pp. 371-373)
Porte de Valenciennes (cf. Faubourg de Valenciennes à TOURNAI),
Pont à Rieu, Barges, ERE, ferme de Beauregard, Longue Sault,
WILLEMEAU, Marlière, FROIDMONT, RUMES.
166. Lundi 4 septembre 1837. pp. 21-24 (Copie, pp. 373-377)
TOURNAI, ferme au Bois*, VEZON, La Muche, Bertincroix, ferme
de Bouchegnies, MAUBRAY, Morlies, Bitremont, CALLENELLE, WIERS,
Folquin, Mont de Copiemont, Rieux-de-Condé, VIEUX-CONDE,
CONDE-SUR-L'ESCAUT, Mont de Péruwelz, le "château qui se trouve
près de la frontière" = probablement: L'Ermitage, Neumoulin,
PERUWELZ.
167. Mardi 5 septembre 1837. pp. 25-27 (Copie, pp. 377-379)
PERUWELZ, BON-SECOURS, Lorette, Macou, CONDE-SUR-L'ESCAUT,
Heroudiche*, Saint-Antoine*, Courbois, BERNISSART, Le Calvaire,
"le coulant d'eau de Blaton à Condé" = ruis.le Blaton, BLATON,
Outerliaux* = Outre-l'Eau, ROUCOURT, Pont de Fer*, Point du Jour,
BRAFFE, BAUGNIES, Ponenche, WILLAUPUIS, RAMEGNIES, WADELINCOURT,
BELOEIL.

Manuscrit 607

168. Mercredi 6 septembre 1837. pp. 27-29 (Copie, pp. 379-381)
 BELOEIL, bois de la Berlière, Le Pâturage, QUEVAUCAMPS,
 BASECLES, Sainte-Brigitte, BLATON, GRANDGLISE, HARCHIES,
 Préau, le bois de Ville, Le Happart, SIRAUT, HAUTRAGE.
169. Jeudi 7 septembre 1837. pp. 29-31 (Copie, pp. 381-384)
 A l'intersection des chemins de HAUTRAGE à STAMBRUGES et de
 VILLE-POMMEROEUL à Gorrier, "...Voici quelques renseignements
 recueillis à HAUTRAGE chez l'aubergiste de l'Arbre-Vert concernant
 le gisement de la terre à pipe...", Rond de Ville*, Moulin à
 Papier, VILLEROT, Verchin*, La Croix Guillaux, SIRAUT,
 BAUDOUR, GHLIN, L'Etoile à Six Rayons*, ERBISOEUL, ERBAUT,
 HERCHIES, La Verrerie, Bustiau, Fort la Haine, MONS.
170. Vendredi 8 septembre 1837. pp. 32-34 (Copie, pp. 384-387)
 GHLIN, Milfort, chemins de HERCHIES, de ERBISOEUL, de JURBISE,
 La Verrerie, Bustiau, bois de Mons*, Vivier-Roland, Malaise*,
 hameau d'En-Haut, chemin du Prince*, chaussée des Romains*, la
 chaussée de Bruxelles, MAISIERES, NIMY.
171. Samedi 9 septembre 1837. pp. 35-36 (Copie, pp. 387-389)
 Panisel, MESVIN, Belian, NOUVELLES, ASQUILLIES, QUEVY-LE-PETIT,
 QUEVY-LE-GRAND, GOEGNIES-CHAUSSEE, château de Contreuil*, Chapelle
 Saint-Pierre, BOUGNIES, moulin Cardon*, Bosquiau*, Petit-Cambrai,
 Ronde Fosse*, (bois des)Moutrys, GENLY, EUGIES, NOIRCHAIN.
172. Dimanche 10 septembre 1837. pp. 37-39 (Copie, pp. 389-392)
 MONS, CUESMES, CIPLY, FRAMERIES, chemin de BINCHE, "la houillè-
 -re de la Pompe-à-feu* de l'Agrappe", PÂTURAGES, le puits de Mr
Buraut, Quesnoy, Champ Cailliau*, Cul du Four*, Champet*, la

Annuaire 1911

- 166. Annuaire de la commune de... (Copie, pp. 272-301)
 HENRI, bois de la Paroisse, le Escourge, le ESCOURGE,
 HENRI, bois de la Paroisse, le ESCOURGE, le ESCOURGE,
 HENRI, bois de la Paroisse, le ESCOURGE, le ESCOURGE.
- 167. Annuaire de la commune de... (Copie, pp. 282-311)
 A l'intercession des chemins de LAURENCE & BERNARD et de
 VILLE-LOMBARD & GORIER, "...Votai quelques renseignements
 recueillis à LAURENCE chez l'abbé de LAURENCE-BOY concernant
 le chemin de la ferme à pipe...". Nord de Ville*, Nord de
 Laire, VILBERT, Vercha*, le Croix d'Alain, STANIS,
 MAURE, CHILM, La Croix à six rayons*, BRIGONNE, BRAN,
 BRIGONNE, la Verrière, Bastien, tout le reste, MOUS.
- 168. Annuaire de la commune de... (Copie, pp. 282-311)
 CHILM, MONT, chemin de BRIGONNE, de BRIGONNE, de BRIGONNE,
 la Verrière, Bastien, bois de Mont*, Viller-Saint, Hilaire*,
 chemin de la Verrière, chemin de France*, chemin de France*, la
 commune de Brucelles, MAIRIE, HENT.
- 169. Annuaire de la commune de... (Copie, pp. 282-311)
 PASTEL, MEVIE, Laire, MOUVIER, ABBAYE, MOUVIER-LE-BOY,
 LUY-LE-GRAND, MOUVIER-LE-GRAND, chemin de Contre*, Chapelle
 Saint-Pierre, MOUVIER, moulin d'Arden*, Escourge*, Petit-Grand,
 Nord France* (bois des Meurys), CHILM, MOUVIER, MOUVIER.
- 170. Annuaire de la commune de... (Copie, pp. 282-311)
 Nord, ESCOURGE, CHILM, MOUVIER, chemin de BRIGONNE, "la petite
 rue de la Forge à l'est de l'Ardenne", ESCOURGE, la route de la
 Forge, Grand, Grand d'Alain*, Col de Four*, Grand*, la

Manuscrit 607

houillère de l'Escouffiaux, WASMES, Cul du Q'Vau, bois de Montroeuil, BLAUGIES, SARS-LA-BRUYERE, WARQUIGNIES, bois de l'Evêque, Trieu de l'Etoqui*, Fief d'Elouges*.

173. Lundi 11 septembre 1837. pp. 39-41 (Copie, pp. 392-394)

SAINT-GHISLAIN, BOUSSU, L'Hermitage de Boussu*, Bois-de-Boussu, l'exploitation de la Sentinelle*, DOUR, WIHERIES, Court*, chemin de BLAUGIES, L'Ermitage de Cocars, Monceau, La Rosière, ATHIS, MONTIGNIES-SUR-ROC, AUDREGNIES, BAISIEUX, ELOUGES, chemin d'HENSIES.

174. Mardi 12 septembre 1837. pp. 41-43 (Copie, pp. 394-396)

QUIEVRAIN, CRESPIN, HENSIES, QUIEVRECHAIN, MARCHIPONT, BAISIEUX, ANGRE, ONNEZIES, Osbourg*, AUTREPPE, AUDREGNIES, ELOUGES, DOUR.

175. Mercredi 13 septembre 1837. p. 43 (Copie, p. 396)

BINCHE, WASMES, QUAREGNON.

176. Jeudi 14 septembre 1837. pp. 43-44 (Copie, pp. 396-397)

CUESMES, BINCHE, FRAMERIES, la houillère Cache-Après, PÂTURAGES, QUAREGNON, Mr Delneuveccour (1), le chemin du Prince*.

Lundi 25 septembre 1837: Voyage de Liège à Namur. (p.45; C.p.398)

177. Mardi 26 septembre 1837. pp. 45-48 (Copie, pp. 398-402)

NAMUR, Sainte-Croix*, BELGRADE, le château de FLAWINNE, Morivaux, TEMPLoux, Les Dames, ISNES, Mielmont, Sauvage, MAZY, Falnuée, BOTHEY, Villeret, Le Point du Jour, Tongrenelle,

(1) Delneufcourt (Pierre-Joseph), ingénieur des mines, né en 1788, auteur d'une: "Carte des concessions houillères du Couchant de Mons", en collaboration avec Van der Maelen.

Manuscrit 807

Manuscrit de l'Académie de Médecine, Paris, 1811, 101 pp. in 8°.
Manuscrit de l'Académie de Médecine, Paris, 1811, 101 pp. in 8°.
Manuscrit de l'Académie de Médecine, Paris, 1811, 101 pp. in 8°.

173. Manuscrit de l'Académie de Médecine, Paris, 1811, 101 pp. in 8°.
Manuscrit de l'Académie de Médecine, Paris, 1811, 101 pp. in 8°.
Manuscrit de l'Académie de Médecine, Paris, 1811, 101 pp. in 8°.

174. Manuscrit de l'Académie de Médecine, Paris, 1811, 101 pp. in 8°.
Manuscrit de l'Académie de Médecine, Paris, 1811, 101 pp. in 8°.
Manuscrit de l'Académie de Médecine, Paris, 1811, 101 pp. in 8°.

175. Manuscrit de l'Académie de Médecine, Paris, 1811, 101 pp. in 8°.
Manuscrit de l'Académie de Médecine, Paris, 1811, 101 pp. in 8°.
Manuscrit de l'Académie de Médecine, Paris, 1811, 101 pp. in 8°.

176. Manuscrit de l'Académie de Médecine, Paris, 1811, 101 pp. in 8°.
Manuscrit de l'Académie de Médecine, Paris, 1811, 101 pp. in 8°.
Manuscrit de l'Académie de Médecine, Paris, 1811, 101 pp. in 8°.

177. Manuscrit de l'Académie de Médecine, Paris, 1811, 101 pp. in 8°.
Manuscrit de l'Académie de Médecine, Paris, 1811, 101 pp. in 8°.
Manuscrit de l'Académie de Médecine, Paris, 1811, 101 pp. in 8°.

(1) Manuscrit de l'Académie de Médecine, Paris, 1811, 101 pp. in 8°.
Manuscrit de l'Académie de Médecine, Paris, 1811, 101 pp. in 8°.
Manuscrit de l'Académie de Médecine, Paris, 1811, 101 pp. in 8°.

Manuscrit 607

LIGNY, SAINT-AMAND, BOIGNEE, LAMBUSART, FLEURUS, Le Campi-
-naire, GILLY, CHARLEROI.

178. Mercredi 27 septembre 1837. pp. 48-49 (Copie, pp. 402-404)
MARCHIENNE-AU-PONT, (Coron)Saint-Martin, Montigny-les-Tigneux =
MONTIGNIES-LE-TILLEUL, Malfalise, bois d'Alne* = bois de l'Ab-
-baye(d'Aulne), GOZEE, La Houzée, Hurlugeai, THULLIES,
DONSTIENNE, STREE-sous-Thuin, BEAUMONT.
179. Jeudi 28 septembre 1837. pp. 50-52 (Copie, pp. 404-407)
La route de BEAUMONT à CHIMAY, LEUGNIES, La Tuilerie, le bois
de Comagne, Sartiau, MONTIGNIES-SAINT-CHRISTOPHE, SOLRE-SUR-
SAMBRE, les rivières l'Hantes et la Thure (1), riv.la Sambre,
BOUSSOIS, PEISSANT, Jeumeteau*, la Barrière*, riv.la Trouille(2).
BERSILLIES, VIEUX-RENG, la Chapelle*, GIVRY, HARMIGNIES, Garde*.
VELLEREILLE-LE-SEC, HARVENG, Malplaquet, Mont Panisel.
180. Vendredi 29 septembre 1837. pp. 52-53 (Copie, pp. 407-408)
"De MONS à SAINT-CHISLAIN en diligence", riv.la Haine, HAUTRAGE,
"...à Hautrage, un ouvrier donne en une journée la première façon
à 16 grosses de pipes, 12 x 12 x 16 = 2304 pipes; il gagne 6 cen-
-times par grosse...", Rond de Ville*, GRANDGLISE, QUEVAUCAMPS,
BASECLES, Sainte-Brigitte, chaussée de LEUZE à TOURNAI, bois de
BARRY, GAURAIN-RAMECROIX, Ramecroix, Mont Sara*, HAVINNES.

(1) Affluents de la Sambre.

(2) Affluent de la Haine, prend sa source en France et arrose Grand-Reng.

Manuscrits 601

178. Manuscrit 27 (Cote, pp. 402-404)
LIVRE, SAINT-AMAND, MOINES, LAMBERT, THOMAS, de Saint-
-caire, GILLY, CHARLOTTE.

179. Manuscrit 28 (Cote, pp. 405-407)
MONTMIRAIL-LE-PORT, (Cote) Saint-André, Montmireil-les-François =
MONTMIRAIL-LE-PORT, Maitland, Bois d'Alain = Bois de l'Al-
-pays (d'Alain), BOIS, la Houle, Hurlé, THOMAS,
MONTMIRAIL, Bois-neuf-Bois, MONTMIRAIL.

180. Manuscrit 29 (Cote, pp. 408-410)
la route de MONTMIRAIL à CHATEL, MONTMIRAIL, la route, la route
de Goussier, MONTMIRAIL-SAINTE-CHRISTINE, BOIS-NEUF-
MONTMIRAIL, les routes d'Alain et la route (?), riv. la route,
BOIS-NEUF, MONTMIRAIL, la route, la route, riv. la route (?),
MONTMIRAIL, MONTMIRAIL, la route, la route, Goussier,
MONTMIRAIL-LE-PORT, MONTMIRAIL, MONTMIRAIL, Montmireil.

181. Manuscrit 30 (Cote, pp. 411-413)
"Le MOIS à SAINT-CHRISTIAN de l'Alain", riv. la route, MONTMIRAIL,
... la route, en route pour les routes la route la route la route
à la route de la route, 12 x 12 x 12 = 1200 pages; 21 pages à la route
la route par route, Riv. de l'Alain, MONTMIRAIL, MONTMIRAIL,
MONTMIRAIL, MONTMIRAIL, MONTMIRAIL, MONTMIRAIL, Bois de
MONTMIRAIL, MONTMIRAIL, MONTMIRAIL, MONTMIRAIL, MONTMIRAIL.

(1) Attention de la route.
(2) Attention de la route, prend en route en route et route de la route.

Manuscrit 607

181. Samedi 30 septembre 1837. p. 53 (Copie, pp. 408-409)
 TOURNAI. " Cette journée a été consacrée à rechercher des fossi-
 "-les... Tournay est la localité la plus riche en fossiles anciens
 " de la Belgique, et, avec l'Eifel, peut-être de l'Europe. J'ai
 " fait la connaissance de Mr Puzos (1) qui m'a fait cadeau de
 " quelques fossiles..."
182. Dimanche 1er octobre 1837. pp. 54-55 (Copie, pp. 409-410)
 "De TOURNAI à LILLE en diligence", WARNETON, COMINES, WERVIK,
 Wanbeke, Oosttaverne, MESSINES, Gest-Hof*, BAS-WARNETON.
183. Lundi 2 octobre 1837. pp. 55-56 (Copie, pp. 410-411)
 YPRES, ELVERDINGE, le Krommegracht (canal), FURNES.
184. Mardi 3 octobre 1837. pp. 56-57 (Copie, pp. 412-413)
 NIEUPOORT, OSTENDE, canal d'Ostende à Bruges, JABBEKE, BRUGES.
185. Mercredi 4 octobre 1837. pp.58-59, la p.60 est blanche (C.p.413-414)
 BRUGES, canal de Bruges à Gand, Kasteelhoek, SINT-JORIS-ten-
 Distel, BELLEM, GAND.

(1) M. Puzos est cité comme donateur ayant enrichi les collections de l'Ecole des Mines. (Cf. Bulletin de la Société géologique de France, t. 24, 2e série, 1866-1867, p. 822.)

Manuscrits 807

- 187. Samedi 30 septembre 1831. pp. 33-35 (copie, pp. 408-410)
 "JOURNAL". Cette journée a été consacrée à rechercher les fossiles
 "dans... Fournay est la localité la plus riche en fossiles anciens
 " de la Belgique, et, avec l'Esclaf, peut-être de l'Europe. L'at
 " fait la connaissance de Mr. Ponce (1) qui m'a fait cadeau de
 " quelques fossiles..."
- 188. Dimanche 1er octobre 1831. pp. 34-35 (copie, pp. 409-410)
 "de Fournay à Ligny en allégeance", WARRINGTON, COMBES, WARRIN
 Warrington, Combes, Warrington, Combes, Warrington, Combes, Warrington.
- 189. Lundi 2 octobre 1831. pp. 35-36 (copie, pp. 410-411)
 YPRES, WARRINGTON, le Krommenschicht (canal), WARRIN
- 190. Mardi 3 octobre 1831. pp. 36-37 (copie, pp. 412-413)
 WARRINGTON, OSTERMEE, canal d'Artois à Bruges, WARRIN, BRUGES
- 191. Mercredi 4 octobre 1831. pp. 36-37, le p. 36 est blanc (C.P. 413-414)
 BRUGES, canal de Bruges à Gand, Krommenschicht, BRUGES-TOURNAI

(1) M. Ponce est cité comme docteur ayant enrichi les collections de
 l'École des Mines. (Cf. Bulletin de la Société Géologique de France,
 t. 24, 2e série, 1866-1867, p. 322.)

Manuscrit 607

186. Mercredi 11 avril 1838. pp. 61-62 (Copie, pp. 415-416)
 VISE, BERNEAU, Longchamps, Mr Delvaux (1), la route de Battice
 à Maestricht.
187. Jeudi 12 avril 1838. pp. 63-65 (Copie, pp. 416-419)
 VISE, Hallembaye, WONCK, RIEMST, VLIJTINGEN, ROSMEER, Berg,
 château de Vieux-Joncs, RIJKHOVEN, Molenbroek, HOESELT,
 ROMERSHOVEN, Hardelingen, SCHALKHOVEN, HERN-SAINTE-HUBERT,
 Grimertingen, OVERREPEN, TONGRES.
188. Vendredi 13 avril 1838. pp. 65-66 (Copie, pp. 419-420)
 TONGRES, Freeren = VREREN, HEUR-LE-TIEXHE, Sainte-Walburge.
 Jeudi 19, Vendredi 20, Samedi 21, Dimanche 22 avril 1838:
 à Bruxelles.
189. Lundi 23 avril 1838. pp. 66-68 (Copie, pp. 421-423)
 BRUXELLES, canal de Charleroi à Bruxelles, HALLE, BUIZINGEN,
 Ten Bloten, Malheide, LEMBEEK, Vraimont, château de Clabecq,
 CLABECQ, TUBIZE.

(1) Delvaux de Fenffe (Jean), né à Rochefort en 1782, il mourut à Fenffe en 1863. Diplômé à Paris en 1806, il pratiqua la médecine d'abord à Rochefort, puis se fixa à Liège en 1810. Lors de la création de l'Université en 1817, Delvaux fut nommé professeur de la Faculté des Sciences. Il fut l'un des fondateurs, à Liège, de la "Société des Sciences naturelles" et de la "Société royale des Sciences". Ses publications sont peu nombreuses. On signale surtout des analyses chimiques importantes relatives dans les recherches statistiques de R. Courtois sur la province de Liège, dans les mémoires d'A. Dumont et C. Davreux sur la constitution géologique de la même province, et dans les notices de D. Sauveur et d'autres sur les eaux de Spa. Il détermina la composition d'une nouvelle espèce minérale trouvée à Berneau, près de Visé; Dumont lui en fit honneur en la lui dédiant sous le nom de Delvauxine.

Manuscrits 801

186. Manuscrit 11 avril 1838. pp. 61-62 (Copie, pp. 475-476)
VIER, HENRI, Langouane, M. de la Roche de la Roche
à Neuchâtel.

187. Manuscrit 12 avril 1838. pp. 63-64 (Copie, pp. 476-477)
VIER, HENRI, Langouane, WOOD, HENRI, VILLET, ROBERT, BORG,
Monsieur de Vieux-James, KILBOURN, MONTAGNE, HENRI,
KORNEROVICH, HARBELING, SCHALIMOVICH, HENRI-SAINT-HUBERT,
Grimbergen, GUYER, TOUSSAINT.

188. Manuscrit 13 avril 1838. pp. 65-66 (Copie, pp. 478-479)
TOUSSAINT, YVES - VIER, HENRI - HENRI, Sainte-Elisabeth
Lundi 13, Vendredi 20, Samedi 21, Dimanche 22 avril 1838
à Bruxelles.

189. Manuscrit 23 avril 1838. pp. 68-69 (Copie, pp. 481-482)
HENRI, HENRI, HENRI, HENRI, HENRI, HENRI,
Ten Hoven, Kalkbe, LEBLANC, Vrain, Monsieur de la Roche,
GARNIER, HENRI.

(7) De la Roche de la Roche (Lyon), né à Neuchâtel en 1782, si nous le tenons en
1805, dirigé à Paris en 1806, si par la suite la médecine s'étend à Neuchâ-
tel, puis se dirige à Liège en 1810, lors de la création de l'Université
de Liège en 1817, De la Roche fut nommé professeur de la Faculté des Sciences.
Il fut l'un des fondateurs de la "Société des Sciences de Liège". Une publication est par-
venue à la "Société royale des Sciences". On trouve surtout des analyses importantes rela-
tives dans les recueils scientifiques de M. Courtois sur la province de
Liège, dans les années 1814, 1815 et 1816, par la suite sur la constitution
géologique de la même province, et dans les notes de M. Courtois et
d'autres sur les eaux de Spa. Il détermine la composition d'une nouvelle
espèce minérale trouvée à Neuchâtel, puis à Virey; il donne en 1817
l'analyse et la loi relative aux sels de De la Roche.

Manuscrit 607

190. Mardi 24 avril 1838. pp. 68-71 (Copie, pp. 423-426)
 HALLE, "à environ 100 m. de la croix des chemins de HALLE à BRAINE-LE-CHATEAU et de BUIZINGEN à LEMBEEK", BRAINE-LE-CHATEAU, La Potterée, carrière appartenant à Mr Parmentier de Tubize et exploitée par Mr Nicaise, ferme Potterée, OISQUERCQ, Dusart, Asquempont ou Asquimpont, La Motte, Fauquez, RONQUIERES, Mauraage*, Cuvele*, Tombour*, HENRIPONT, Le Long Jour, BRAINE-LE-COMTE.
191. Mercredi 25 avril 1838. pp. 71-74 (Copie, pp. 426-429)
 BRAINE-LE-COMTE, Bouclay*, RONQUIERES, Hongrée, BORNIVAL, Veseau*, riv. la Senne, Brûlé, Bourleau, FELUY, Flotem*, ARQUENNES, Petit-Paradis, hameau Bois-de-Nivelles, NIVELLES, ferme de Tilleraye.
192. Jeudi 26 avril 1838. pp. 75-78 (Copie, pp. 430-434)
 NIVELLES, Grandbais, prieuré d'Orival (ferme), MONSTREUX, BORNIVAL, le hameau Bois-de-Nivelles, la ferme de Horrues, RONQUIERES, La Bruyère, Croiseau, Pourbaix, la ferme Hongrée.
193. Vendredi 27 avril 1838. pp. 78-79 (Copie, pp. 434-436)
 NIVELLES, Croix de l'Epine*, MONSTREUX, BORNIVAL, Fauquez, La Vollée, Hodimont, HENNUYERES, La Genette, Fin Garçon*, QUENAST.
194. Samedi 28 avril 1838. pp. 80-81 (Copie, pp. 436-438)
 REBECQ-ROGNON, BIERGHES, ferme de Froye, Sint-Renelde ou Sainte-Renilde, Ripain, Ophain, QUENAST, Pichain, la ferme du Croiseau, La Genette, Capiamont*.

Manuscrits 607

- 190. Manuscrit 607 pp. 68-71 (Copie, pp. 431-432)
 MAINE, "à environ 100 m. de la croix des chemins de MAINE à
 BRAINE-LE-CHATEAU et de BUISSON à LAVERGNE", BRAINE-LE-CHATEAU,
 la Foterde, carrières appartenant à Mr Fournier de Toulon et
 exploitées par Mr Kéroux, ferme Foterde, OISCHEROT, Lussat,
 Auzoumont ou Auzoumont, la Motte, Landou, MONGUINIERES,
 Moursay*, Couvres*, Combour*, BRUNHOUT, le long de la
 BRAINE-LE-CHATEAU.
- 191. Manuscrit 607 pp. 71-74 (Copie, pp. 433-434)
 BRAINE-LE-CHATEAU, Moursay*, MONGUINIERES, Angres, BONNIVAL,
 Vosse*, riv. la Seine, Tréde, Bourneil, YEU, Plozet*,
 ARGENTIERES, Petit-Paroisse, basseau Bois-de-Mivelle, MIVELLE,
 ferme de Tillenay.
- 192. Manuscrit 607 pp. 75-78 (Copie, pp. 435-436)
 MIVELLE, Grandebais, ferme d'Orival (ferme), MONGUINIERES,
 BONNIVAL, la basseau Bois-de-Mivelle, la ferme de Bourneil,
 MONGUINIERES, la Prairie, Grosseau, Pompaix, la ferme de Bourneil.
- 193. Manuscrit 607 pp. 79-79 (Copie, pp. 437-438)
 MIVELLE, Croix de l'Église*, MONGUINIERES, BONNIVAL, Landou,
 la Volle, Robinson, MONGUINIERES, la Garette, Pin Landou,
 GEMAR.
- 194. Manuscrit 607 pp. 80-81 (Copie, pp. 439-440)
 BRUNOIS-BOUCHON, BRUNOIS, ferme de Trope, Saint-Henri de
 Sainte-Henri, Sainte-Henri, GEMAR, GEMAR, la ferme
 de Grosseau, la Garette, Caplaumont*.

Manuscrit 607

195. Dimanche 29 avril 1838. pp. 81-83 (Copie, pp. 438-440)
 Ferme des Prés, ferme de Trie*, STEENKERQUE, PETIT-ROEULX-LEZ-BRAINE, BRAINE-LE-COMTE, la Bergerie*, la ferme des Pauvres, Roquette*, Fayt, HORRUES.
196. Lundi 30 avril 1838. pp. 83-84 (Copie, pp. 440-442)
 SOIGNIES, Belle-Tête, "en suivant le pavé d'Houdeng", Thiarfont, moulin de Saint-Servais*, MARCHE-LEZ-ECAUSSINNES, ECAUSSINNES-D'ENGHEN, Triherée, HENRIPONT, RONQUIERES, BRAINE-LE-COMTE.
197. Mardi 1er mai 1838. pp. 85-86 (Copie, pp. 442-444)
 BRAINE-LE-COMTE, Bergerie*, ferme du Pire, Charly-des-Bois, Pied d'Eau, Fauquez, VIRGINAL-SAMME, Dujacquier, le chemin de Saint-Antoine, Dusart, Rossignol, TUBIZE. (1)
 Jeudi 28 juin 1838: Départ de Liège pour Termonde. (p.89; C.p.444)
198. Vendredi 29 juin 1838. pp. 89-90 (Copie, pp. 444-446)
 "Nous suivons le chemin de fer de Termonde à Gand...", TERMONDE, Brugsken, SCHOONAARDE, l'Escaut, WETTEREN, GAND.
199. Vendredi (sic pour: Samedi) 30 juin 1838. pp.90-91 (Copie, pp.446-447)
 "De Gand à Aeltre en suivant le chemin de fer...", GAND, DRONGEN, LANDEGEM, Kippendonk, Aeltre = AALTER, Oudenmolen, Nobel Stede*, Jésuite*, Hofsot*, SINT-JORIS-ten-Distel, Moerbrugge, BRUGES.

(1) Les pages 87 et 88 du manuscrit sont blanches. Chronologiquement, le voyage rapporté dans le carnet 4 (Ms. 608) devrait se placer ici.

Manuscrit 607

200. Dimanche 1er juillet 1838. pp. 92-93 (Copie, pp. 447-449)
BRUGES, SAINT-ANDRE, VARSENARE, Stalhillebrug, Paddegat,
OUDENBURG, OSTENDE.
201. Lundi 2 juillet 1838. pp. 94-96 (Copie, pp. 450-453)
OSTENDE, le canal d'Ostende à Bruges, une briqueterie où les
briques se vendent 13, 11 et 8 francs le mille, GISTEL, ICHTEGEM,
Wijnendale, Thourout = TORHOUT, LICHTERVELDE, 't Hoogwielke,
KOOLSKAMP, PITTEM, Thielt = TIELT.
202. Mardi 3 juillet 1838. pp. 96-97 (Copie, pp. 453-454)
TIELT, AARSELE, DENTERGEM, Dries, ZEVEREN, DEINZE, PETEGEM,
KRUISSHOUTEM, WANNEGEM-LEDE, OOIKE, BEVERE, AUDENARDE.
203. Mercredi 4 juillet 1838. p. 98 (Copie, p. 455)
AUDENARDE, AVELGEM, l'Escaut, Meulenhoek*, ZWEVEGEM, Chapelle
de la Vierge*, TIEGEM, ANZEGEM, GIJZELBRECHTEGEM, KERKHOVE.
204. Jeudi 5 juillet 1838. pp. 99-101 (Copie, pp. 455-458)
COURTRAI, KUURNE, HULSTE, "après la jonction des routes de
INGELMUNSTER et d'IZEGEM", Abele, RUMBEKE, HOOGLEDE, Hoge,
Hazewindeken, STADEN, Hoogstraatje, Stampkot, Buzeringwalle,
Terrest, Ter Loen*, KLERKEN, DIXMUDE.
205. Vendredi 6 juillet 1838. pp. 101-102 (Copie, pp. 458-459)
"De DIXMUDE à NIEUPOORT en passant par Sainte-Catherine* et
RAMSKAPELLE...", le canal de Furnes à Nieuport, NIEUPOORT,
le fort de Viervoet* ruiné ", OOSTDUINKERKE, les fermes
Klein-Labeur et Groot-Labeur, COXYDE, FURNES.

Manuscrits 601

- 200. Manuscrits des lettres 1858. pp. 92-93 (Copie, pp. 447-448)
BRUNS, SAINT-AMIRE, VANSEWANE, STALLIENBERG, TADDEUS,
OUBERBURG, OSTWIG.
- 201. Land 2 lettres 1858. pp. 94-96 (Copie, pp. 450-452)
OSTWIG, le canal d'ostende à Bruges, une privatisation de la
pêche se vendant 15, 11 et 8 francs le mille, GIBEL, FORTIN,
WYNDGATE, FORTIN = FORTIN, ALLENBERG, le Hooghele,
KROGKAMP, MITTEL, Taloit = TALEIT.
- 202. Manuscrits des lettres 1858. pp. 96-97 (Copie, pp. 453-454)
TALIT, AARLEN, KESTEREN, Drees, KEVNER, DRIES, FORTIN,
KREISSCHUTZ, WYNDGATE-LIEU, GOYER, KEVNER, AUBERNE.
- 203. Manuscrits des lettres 1858. p. 98 (Copie, p. 455)
AUBERNE, AVIGER, l'Assent, Kestereck*, KEVNER, Godelle
de la Vierge*, TINGEL, AARLEN, GIBELBERG, KESTEREN.
- 204. Land 2 lettres 1858. pp. 99-101 (Copie, pp. 457-459)
GOURTAL, KUNNE, HULTE, après la jonction des routes de
INDREMBERT et d'INDREMBERT, ADEL, RUMBER, HOUBERT, HOPE,
Kestereck, TALEIT, Hooghele, Staphot, Kestereck,
Taleit, Tor Lee*, KESTEREN, KESTEREN.
- 205. Verdracht 2 lettres 1858. pp. 101-102 (Copie, pp. 460-462)
"De DIXMERE à NIEPORE en passant par Sainte-Gatheline" et
"SANTERIE...". le canal de Fournes à NIEPORE, NIEPORE,
le fort de Vierzee*, KESTEREN, les fermes
Kestereck de West-Labour, GOYER, KESTEREN.

Manuscrit 607

206. Samedi 7 juillet 1838. pp. 102-104 (Copie, pp. 460-462)
 "De FURNES en suivant le pavé de LA PANNE...", ruisseau de Langhelis (1), ADINKERKE, le Tryngsloet-Ruis*, Klein-Moerhof, DE MOEREN, HONDSCHOOTE, ROESBRUGGE-HARINGE, WATOU, Caille Canis*, POPERINGE.
207. Dimanche 8 juillet 1838. pp. 105-106 (Copie, pp. 462-465)
 POPERINGE, Reepje, OOSTVLETEREN, riv.Boesinggracht, riv.l'Yser, Pont de Loo = Lobrug, LO, riv.la Waert*, Fortem, NOORDSCHOTE, Knokkefort, NIEUWKAPELLE, MERKEM, ALVERINGEN, OEREN, BULSKAMP, la ferme de Kruis*, ADINKERKE.
 " On nous a dit qu'il y avait une série de hauteurs qui renferment
 " du calcaire d'Avernas et des plaques de grès ferrugineux comme au
 " Mont de l'Enclus, ce sont : BAILLEUL, NEUVE- EGLISE, DRANOUTER,
 " KEMMEL, LOKER, WESTOUTER, RENINGELST, POPERINGE."
208. Lundi 9 juillet 1838. pp. 107-108 (Copie, pp. 465-467)
 "Nous suivons la route de Furnes à Bruges...", FURNES, AVEKAPELLE, PERVIJZE, Schoorbakke, SCHORE, SINT-PIETERS-KAPELLE, ZEVKOTE, chaussée d'Ostende à Torhout, WESTKERKE, JABBEKE, VARSENARE, SAINT-ANDRE, BRUGES.
209. Mardi 10 juillet 1838. pp. 108-110 (Copie, pp. 467-469)
 BRUGES, Saint-Pierre = Sint-Pieters-op-de-Dijk, ZUIENKERKE, Sint-Jans-op-de-Dijk, BLANKENBERGE, HEIST, Pen Heuck*, DUDZELE, KOOLKERKE, BRUGES.
 " Le nommé Jean-Baptise (sic) Lamonier (natif de St Amant) et

(1) Ruisseau qui arrose Adinkerke.

Manuscrit 607

306. Samedi 7 juillet 1878. pp. 102-104 (copie, pp. 460-462)
 "De PURES on suivit le pavé de LA FAVRE...".
 Langheite (?) , ADMINISTRATION, le Tyngstloest-Kuis*, Nistel-Koerhol,
 DE MORREN, WOODBOODT, BOONBOODT-SAMINOR, WATOU, Calife Gains*,
 POPERINDE.

307. Mercredi 8 juillet 1878. pp. 105-106 (copie, pp. 463-465)
 POPERINDE, Koojste, OOSTVIEREN, riv. Boonboodt, riv. Lyster,
 Pont de l'oo - l'oo, riv. de l'oo, riv. de l'oo, riv. de l'oo, BOONBOODT,
 Koojsteloort, WINDWALLEN, MURKIN, ALVINGEN, OORNS, BUKAMP,
 la ferme de l'oo, ALVINGEN.
 " On nous a dit qu'il y avait une série de hauteurs qui ressemblent
 " au calcaire d'Avranches et des plaques de grès ferrugineux comme au
 " Mont de l'oo, ce sont : HALLUJ, KOOJST-BOONBOODT, DRAMOURT,
 " KOOJST, LOMER, BRAMOURT, KOOJSTBOONBOODT, POPERINDE."

308. Jeudi 9 juillet 1878. pp. 107-108 (copie, pp. 466-467)
 "Nous suivons la route de l'oo à l'oo...".
 BRUYLLE, BOONBOODT, BOONBOODT, BOONBOODT-SAMINOR, WATOU,
 chaussée d'Avranches à l'oo, WESTERHOUT, ALVINGEN, VANBROEK,
 CALIF-AMER, BRUYLLE.

309. Vendredi 10 juillet 1878. pp. 109-110 (copie, pp. 467-469)
 BRUYLLE, Saint-Pierre - Saint-Pierre - de l'oo, WINDWALLEN,
 Saint-Pierre - de l'oo, SAMINOR, KOOJST, Van l'oo*, DEBRIE,
 WINDWALLEN, BRUYLLE.
 " Le nom de Jean-Jacques (de) Langheite (de) Langheite de St. Pierre et

Manuscrit 607

" demeurant à Coolkercke, m'a donné de très bons renseignements
 " sur la nature des terrains: tout ce qui est compris entre le
 " canal d'Ostende à Bruges et la chaussée de Bruges à Blancken-
 " -berghe est argileux, tout ce qui est au nord d'une ligne un
 " peu sinueuse passant à Saint-Pierre, à Coolkercke, à Moerbecke(1),
 " &c, est argileux, tout ce qui est au midi est sableux."

210. Mercredi 11 juillet 1838. pp. 111-112 (Copie, pp. 469-470)
 "Je vais de BRUGES à DIXMUDE...", la Justice*, Boordpoorte*,
 Masthof*, AARTRIJKE, RUDDERVOORDE, TORHOUT, Wijnendale,
 Verlorenkost(bos), KOEKELARE, BOVEKERKE, la Vaert*, BEERST.
211. Jeudi 12 juillet 1838. pp. 112-114 (Copie, pp. 471-473)
 DIXMUDE, ESEN, ZARREN, WERKEN, VLADSLO, Troetelaar,
 Lion Noir = Zwarteleeuw, Ronehoek, Lange Wade, le canal de
 l'Yser à Ypres, Sint-Pieter, YPRES, ZANDVOORDE, GELUWE, MENIN.
212. Vendredi 13 juillet 1838. pp. 115-116 (Copie, pp. 473-475)
 MENIN, Kezelberg, Tuimelaarhoek, riv.Babelle*, Bergmolens,
 ROULERS, Gitsberg, TORHOUT.
213. Samedi 14 juillet 1838. pp. 116-117 (Copie, pp. 475-476)
 TORHOUT, Bredensteger, RUDDERVOORDE, Sijlo, HERTSBERGE,
 Snaus Hoeck*, BEERNEM, Blauwhuis, WINGENE, Hooithoek, TIELT.
214. Dimanche 15 juillet 1838. p. 118 (Copie, pp. 476-477)
 TIELT, Bock Boom*, RUISELEDE, Akspoel, Biesem, AALTER,
 la Woestine*.

(1) Moerbecke = MOERKERKE.

Memoires 807

" demeurant à Coickeroke, m'a donné de très bons renseignements
 " sur la nature des terrains: tout ce qui est compris entre la
 " canal d'Otende à Bruges et la chaussée de Bruges à Blanken-
 " -berghe est argileux, tout ce qui est au nord d'une ligne au
 " peu élevée passant à Saint-Pierre, à Coickeroke, à Hoerboeke (1),
 " et, est argileux, tout ce qui est au midi est sableux."

210. Memoire 17 juillet 1838. pp. 111-112 (Copie, pp. 483-470)
 " le vale de BRUGES à DIENBEE...". In "Listes", Boorboorste*,
 Meestric*, AANRIJKE, HEDERVOORDE, TOHOOT, Wijnemala,
 Verlorenkost(boe), KOKKELING, BOVENBERG, de Vert*, JERRE.

211. Land 12 juillet 1838. pp. 112-114 (Copie, pp. 471-472)
 DIENBEE, EBER, SARRE, FERRE, YLLEBO, Troostelst,
 Lion Noir - Zwaileseus, Ronchoek, Lange Wale, le canal de
 l'Yser à Tyes, Sint-Pieter, YERS, KANVOORDE, GRUW, MEIN.

212. Vendredi 13 juillet 1838. pp. 112-116 (Copie, pp. 473-477)
 MEIN, Kestberg, Tormelstook, riv. l'abbaye*, Hoxgelois,
 KUIERS, Giesberg, TOHOOT.

213. Samedi 14 juillet 1838. pp. 116-117 (Copie, pp. 478-479)
 TOHOOT, Tredenafogor, HEDERVOORDE, Sijelo, MEKKEBER,
 Smeu Hoest*, MEKKEBER, HANWALE, WINGHE, Hoestboek, TIEU.

214. Dimanche 15 juillet 1838. p. 118 (Copie, pp. 479-477)
 WILD, boe boor*, FURZIEBE, Amspel, Siesse, AALDE,
 la Westing.

Manuscrit 607

215. Lundi 16 juillet 1838. pp. 118-121 (Copie, pp. 477-480)
 La Woestine*, KNESSELARE, Papinglo, MALDEGEM, Kleit, Celie,
 SINT-LAUREINS, SINT-MARGRIETE, WATERLAND-OUDEMAN, WATERVLIET,
 Boemelar Put*, Linde, KAPRIJKE, BEKLO.
216. Mardi 17 juillet 1838. pp. 121-122 (Copie, pp. 480-481)
 BEKLO, WAARSCHOOT, Voorde, Rabin*, MARIAKERKE, DRONGEN, GAND.
217. Mercredi 18 juillet 1838. pp. 122-124 (Copie, pp. 481-483)
 GAND, SINT-AMANDS(BERG), Fort Rouge* = peut-être: Rodenhuis,
 ZELZATE, Fort Saint-Etienne*, L'Ecluse*, Overslag, Kalve,
 Schepken, ZEVENEKEN, WETTEREN.
218. Jeudi 19 juillet 1838. pp. 124-126 (Copie, pp. 483-485)
 TERMONDE, vallée de la Durme, WAASMUNSTER, Pattoterij, BELSELE,
 SINT-NIKLAAS, SINT-PAUWELS, KEMZEKE, Sint-Jans, Warande*,
 LA CLINGE, Blauwe Hoeve, Kronenhoek, MEERDONK, Zandloper,
 VERREBROEK, VRASENE, BEVEREN-Waas.
219. Vendredi 20 juillet 1838. pp. 126-127 (Copie, pp. 485-486)
 BEVEREN-Waas, Singelberg, KALLO.
220. Samedi 21 juillet 1838. pp. 127-128 (Copie, pp. 486-487)
 BEVEREN-Waas, château Hof-ter-Saxen, HAASDONK, Broekkapel,
 Veldhoek* = probablement: Veldstraat, Den Doorn, TAMISE,
 RUPEIMONDE, Nattenbaasdonk, Eikevliet, HEINDONK (? peu lisible),
 HEFFEN, MALINES.
 Jeudi 26 et vendredi 27 juillet 1838: Séjour à Bruxelles pour
 affaire concernant la carte géologique. (p. 128; Copie, p. 488)

Manuscrits 801

- 215. Journal 16 juillet 1825. pp. 475-481 (copie, pp. 477-480)
 In Westphalie, Papirgo, MALLERON, Elise, Geise,
 SINT-AMAND, SINT-MANOUET, SINT-AMAND-DU-RUIS, VERTVULST,
 Poeseler Part*, Elise, VERMILDE, ERMO.
- 216. Journal 17 juillet 1825. pp. 481-482 (copie, pp. 480-481)
 ERMO, VARECHON, Voerde, Sabin*, MANHART, BERGHE, GARD.
- 217. Journal 18 juillet 1825. pp. 482-484 (copie, pp. 481-483)
 GARD, SINT-AMAND(ERMO), Fort Sange* - Fort-Saint-Rocholde,
 VERMILDE, Fort Saint-Amance*, L'Ermo*, Overzee, Kalve,
 Berghen, VERMILDE, VERMILDE.
- 218. Journal 19 juillet 1825. pp. 484-486 (copie, pp. 483-485)
 VERMILDE, veilde de la Doree, VARECHON, VARECHON, VERMILDE,
 SINT-AMAND, SINT-AMAND, SINT-AMAND, SINT-AMAND,
 LA CLINCK, Sinte Sore, Krompode, BERGHE, Langepoet,
 VERMILDE, VERMILDE, VERMILDE.
- 219. Journal 20 juillet 1825. pp. 486-487 (copie, pp. 485-486)
 VERMILDE, Sinte Sore, GARD.
- 220. Journal 21 juillet 1825. pp. 487-489 (copie, pp. 486-488)
 VERMILDE, Sinte Sore, BERGHE, BERGHE, BERGHE,
 Verboeck* - prochieus: Verboeck, Den Doree, VERMILDE,
 VERMILDE, Verboeck, Sinte Sore, VERMILDE (7 pag. fassie),
 VERMILDE, VERMILDE.
- Journal 22 et 23 juillet 1825: Sinte Sore & Doree pour
 afin de composer la carte géographique. (p. 488) copie, p. 488

Manuscrit 607

221. Samedi 28 juillet 1838. pp. 129-130 (Copie, pp. 488-490)
 MALINES, WALEM, riv. la Nèthe, RUMST, TERHAGEN, BOOM,
 Noeveren, NIEL, SCHELLE, Sint-Bernardus, Callebeek, HEMIKSEM,
 Emsdael* = Cleidaal, HOBOKEN, KRUIBEKE, KONTICH, WILRIJK,
 Berghof, ANVERS.
222. Dimanche 29 juillet 1838. pp. 131-132 (Copie, pp. 490-492)
 ANVERS, Fort Saint-Philippe = Sint-Philippus Fort, "on démolit
 actuellement le Fort la Croix..." (cf. 't Kruis), Lillo,
 Berendrecht, Zandvliet, Putte. (1)
 "... Les Hollandais ayant coupé la digue près du fort de Lillo (2),
 " les eaux sont venues couvrir une immense étendue de pays entraî-
 " -nant avec elles une grande quantité de sable, de coquillages et
 " de crustacés ... La force du courant était telle qu'un village
 " entier de 1400 âmes a été renversé, il ne reste plus que l'église
 " qui est elle-même presque en ruine. Les arbres sont aussi ren-
 " -versés et déracinés et ceux qui sont restés sur pied sont morts.
 " Enfin ce sol offre l'image de la mort et de la désolation."
223. Lundi 30 juillet 1838. pp. 133-135 (Copie, pp. 492-494)
 Putte, Ertbrand, KAPELLEN, Heiken, Donk, riv. Petit-Schyn,
 riv. Grand-Schyn, riv. Herenthalsche* = canal d'Herentals,
 Potshoeve, Vieux-Dieu, chaussée de LIERRE, Weynhof* =
 Wynixhoven ou Weininks (3), HOVE, DUFFEL, riv. la Nèthe.

(1) Les communes de Berendrecht, Lillo et Zandvliet ont été supprimées et sont devenues des dépendances d'Anvers (loi 23/3/1958).
 (2) Les Hollandais firent sauter l'écluse en 1832.
 (3) Wynixhoven dans le Dictionnaire de JOURDAIN & VAN STALLE, Weininks dans celui de HOUET.

Manuscrit 631

221. Journal de l'année 1828, pp. 122-133 (Copie, pp. 400-410)
 MAIRIE, VILLE, rive de la Seine, RIVER, BRIDGE, HOUSE,
 Nooyon, VIER, SCHEMEL, Saint-Christophe, Calais, BRIDGE,
 Boudier* - Gide, BOUEN, BRIDGE, RIVER, BRIDGE,
 Boudier, BRIDGE.

222. Journal de l'année 1828, pp. 121-132 (Copie, pp. 400-410)
 AVRES, Port Saint-Philippe - Saint-Philippe Port, "on démolit
 certainement le Fort de Crève..." (cf. le Journal), Lille,
 Boudier, Boudier, Boudier (1)
 "... Les Hollandais ayant coupé le digue près du Fort de Lille (2),
 " les eaux sont venues couvrir une immense étendue de pays autre-
 " ment avec elles une grande quantité de saules, de peupliers et
 " de prunelles... La terre du comant était toute gelée
 " au lieu de 1800 ans a été renversé, il se trouve plus que l'église
 " qui est elle-même presque en ruine. Les arbres sont tous ren-
 " versés et brisés et ceux qui sont restés sur pied sont morts.
 " Enfin ce qui est le plus de la mort et de la destruction."

223. Journal de l'année 1828, pp. 122-132 (Copie, pp. 400-410)
 L'ÉTAT, RIVER, RIVER, RIVER, RIVER, RIVER, RIVER, RIVER,
 rive de la Seine, rive de la Seine - canal d'Amiens,
 Boudier, Boudier, Boudier de Lille, Boudier -
 Boudier de l'année (1), RIVER, RIVER, rive de la Seine.

(1) Les communes de Boudier, Lille et Boudier ont été supprimées et
 sont devenues des dépendances d'Avres (loi 23/7/1828).
 (2) Les Hollandais firent sauter l'écluse en 1828.
 (3) Boudier dans le Manuscrit de Boudier à Van Boudier,
 Boudier dans celui de Boudier.

Manuscrit 607

224. Mardi 31 juillet 1838. pp. 135-136 (Copie, pp. 494-495)
MALINES, MUIZEN, HEVER, BOORTMEERBEEK, Meerbeek(sehoek),
WESPELAAR, Vlierbeek, LOUVAIN.
225. Mercredi 1er août 1838. pp. 136-138 (Copie, pp. 495-497)
LOUVAIN, Leleken*, KORTRIJK-DUTSEL, RHODE-SAINT-PIERRE,
NIEUWRODE, AARSCHOT, Gijmelberg, RAMSEL, WESTMEERBEEK,
riv.la Grande-Nèthe, Oleken*, Wittegracht, Strateneinde,
Voortkapel, NOORDERWIJK, HERENTALS.
226. Jeudi 2 août 1838. pp. 138-140 (Copie, pp. 498-499)
HERENTALS, Chapelle de la Croix*, chemin de Hulsen, riv.Aa,
Heggekapel, VORSELAAR, POEDERLEE, LILLE, Heissiehoek,
VLIMMEREN, RIJKEVORSEL, HOOGSTRATEN, MEER, Gestel, Roimans,
LOENHOUT, WUUSTWEZEL.
227. Vendredi 3 août 1838. pp. 140-141 (Copie, pp. 500-501)
WUUSTWEZEL, le cabaret A la Ville d'Anvers, le Vert Chasseur* =
sans doute: De Jager, Lage-Kaart, BRASSCHAAT, ANVERS.

* * * * *

Handwritten 607

224. Handl 31 juillet 1838, pp. 132-136 (copie, pp. 434-438)
MALLIN, MUIJN, BEVER, BOONBROEK, BOONBROEK (boek),
WESTLAAR, VIEREEK, DOUVAIR.

225. Mercredi 1er août 1838, pp. 136-138 (copie, pp. 438-441)
DOUVAIR, Iefelen*, KORTLIJK-DUZZEL, ENDE-SALVE-PINNE,
NIEUWBOIS, AASBOET, Oijelberg, KANDEL, WESTBROEK,
riv. la Grande-Rive, Olfelen*, Wittergucht, Sinterlands,
Voortkapel, KOOHLINWIJK, HERRHUIS.

226. Jandi 2 août 1838, pp. 138-140 (copie, pp. 438-439)
HERRHUIS, Chapelle de la Croix*, chemin de l'Inzen, riv. de,
Hogkapel, VOORLAAR, FOUWRIE, LILLE, Heitschoek,
VILMAREN, RIJKVOORSEL, HOOGSTADEN, HERR, Gestel, Noormans,
LOHNGUT, WUUTREKEL.

227. Vendredi 3 août 1838, pp. 140-141 (copie, pp. 439-440)
WUUTREKEL, le cabaret A la Ville d'Anvers, la Vert d'Anvers* =
sans doute: de Jaker, Jago-Kart, BRASCHAT, AVERES.

* * * * *

IV. Manuscrit 608

Carnet n° 4 (1) : 23 mai au 22 juin et 8 août au 2 octobre 1838
Copie, cahier n° 7, pp. 501-546 (du 8 août au 2 octobre 1838).

228. Mercredi 23 mai (2) 1838. pp. 1-5

MARQUISE, carrière Napoléon*, une carrière appartenant à
Mr Fellon, FERQUES, la Coste*, "...Vient ensuite un massif
de la dolomie que les habitants de l'endroit nomment calcaire de
la noce à cause d'une tradition populaire...", moulin des Montacs*,
LANDRETHUN-LE-NORD, la Cedula*, Les Communes, CAFFIERS,
Abbaye de Beaulieu, bois de Beaulieu, hameau de la Hure*,
moulin de Basse-Normandie*, le bois de FLENNES.

229. Vendredi 1er juin 1838. pp. 5-6

" Mr le Dr Buckland (3) nous conduit... sur la route d'OXFORD à
LONDRES..."

- (1) La première partie de ce carnet (mai-juin 1838) concerne un voyage en Angleterre qui ne figure pas dans le cahier de Copie.
- (2) La première excursion décrite dans ce manuscrit est datée du 24 juin. Cette date est démentie par le calendrier se trouvant au début du carnet et d'après lequel le Professeur Dumont est rentré à Liège le 22 juin. D'autre part, le manuscrit 607 nous indique que Dumont est parti pour Termonde le 28 juin. La date du 23 mai paraît plus exacte, le calendrier nous dit que Dumont est à Boulogne à ce moment-là, or Marquise, dont il décrit ici les carrières, n'est qu'à 13 kms de Boulogne. (On trouvera les calendriers des voyages d'A. Dumont au chapitre: "Notes relevées dans les manuscrits".)
- (3) Buckland (William), célèbre géologue anglais, né à Axminster (Devonshire) en 1784, mort à Clapham le 14 août 1856, professeur de minéralogie, géologie et paléontologie à Oxford.

IV. Manuscrit 608

Garret n° 4 (1) : 22 mai au 22 juin et 8 août au 2 octobre 1838
Copie, cahier n° 5, pp. 201-248 (du 8 août au 2 octobre 1838).

228. Horwood 22 mai 1838 (2) pp. 1-5

MARQUIE, carrière Népoules*, une carrière appartenant à
Mr. Follon, MREURS, la Côte*, "...Vient ensuite un massif
de la dérive que les habitants de l'endroit nomment calcaire de
la fosse à cause d'une tradition populaire..."., moulin des Monts*,
LAWHURWILL-LE-NORD, la Grotte*, Les Gommiers, CALTIERE,
Abaye de Beaulieu, Bois de Beaulieu, Jarsou de la Dune*,
moulin de Basses-Monts*, le bois de PUMERS.

229. Verdrey 1er juin 1838, pp. 3-6

" Mr le Dr Buckland (2) nous conduisit... sur la route d'OXFORD à
LONDRES..."

(1) La première partie de ce carnet (mai-juin 1838) concerne un voyage en
Angleterre qui ne figure pas dans le cahier de copie.

(2) La première excursion décrite dans ce manuscrit est datée du 24 juin.
Cette date est déduite par le calendrier se trouvant au début du car-
net et d'après lequel le professeur Dumont est resté à l'école le 22
juin. D'autre part, le manuscrit 607 nous indique que Dumont est parti
pour l'Angleterre le 28 juin. La date du 22 mai paraît plus exacte, le
calendrier nous dit que Dumont est à Boulogne à ce moment-là, or Harqui-
et, dont il décrit ici les carrières, n'est qu'à 17 km de Boulogne.
(On trouvera les calendriers des voyages de A. Dumont au chapitre "Notes
relatives dans les manuscrits".)

(3) Buckland (William), célèbre géologue anglais, né à Axminster (Devon-
shire) en 1784, mort à Clapham le 14 août 1861, professeur de miné-
ralogie, géologie et paléontologie à Oxford.

Manuscrit 608

230. Samedi 2 juin 1838. p. 6
" Du sommet de la diligence d'OXFORD à BIRMINGHAM on distingue..."
231. Dimanche 3 juin 1838. pp. 7-8
DUDLEY.
232. Lundi 4 juin 1838. pp. 8-9
WOLVERHAMPTON, SHIFNAL, WELLINGTON, le Wrekin (volcan éteint),
Coalbrookdale, IRONBRIDGE.
233. Mardi 5 juin 1838. pp. 10-11
Farney* entre Coalbrookdale et LUDLOW, WENLOCK.
234. Mercredi 6 juin 1838. pp. 11-12
LUDLOW.
235. Jeudi 7 juin 1838. pp. 12-14
LUDLOW, BROMFIELD, The Craven Arms, CHURCH STRETTON,
Mr Murchison (1).
236. Vendredi 8 juin 1838. pp. 15-17
CHURCH STRETTON, le mont The Longmynd, Long Mountain,
WELSHPOOL, LLANFAIR.

(1) Murchison (Sir Roderick Impey), géologue anglais, né le 19 février 1792 à Tarradale, village d'Ecosse, mort à Londres le 22 octobre 1871. Ancien officier de l'armée britannique, membre de la Royal Society et des Geological and Geographical Society, directeur du Museum of Practical Geology, il fut invité par le tzar Nicolas à étudier la constitution géologique de la Russie.

Manuscript 628

320. Manuscript 628, p. 8
" Du comtee de la diligences d'OXFORD A BIRMINGHAM on disjuncture..."

321. Manuscript 628, pp. 7-8
DUBBY.

322. Manuscript 628, pp. 8-9
WYNNHAMPTON, CHESTER, WILMINGTON, Le Wrekin (voies de fer),
Geographical, YONKING.

323. Manuscript 628, pp. 10-11
Parcours entre Geographical et LUDLOW, WENLOCK.

324. Manuscript 628, pp. 11-12
LUDLOW.

325. Manuscript 628, pp. 12-14
LUDLOW, WENLOCK, The Green Arms, CHURCH STATION,
Mr. Nicholson (1).

326. Manuscript 628, pp. 15-17
CHURCH STATION, Le comtee de la diligences, Le Mans, Mans,
WENLOCK, LAMARIE.

(1) Nicholson (Sir Robert Lloyd), geologue anglais, né le 17 février 1792
à Terevaine, village d'Essex, mort à Londres le 22 octobre 1871. Ancien
collaborateur de l'Institut britannique, membre de la Royal Society of
Geological and Geographical Society, directeur du Museum of Practical
Geology, il fut invité par le comtee de la diligences à étudier la constitution
géologique de la France.

Manuscrit 608

237. Samedi 9 juin 1838. pp. 17-19
 LLANFAIR, MALLWYD, riv.Dyfi, Dinas Mawddwy, DOLGELLEY.
 Dimanche 10 juin 1838: séjour à Dolgelley à cause du mauvais temps.
238. Lundi 11 juin 1838. pp. 19-21
 Ascension du Cader Idris (1), DOLGELLEY, TOWYN, MACHYNLLETH.
239. Mardi 12 juin 1838. pp. 21-22
 MACHYNLLETH, LLANIDLOES, RHAYADER.
240. Mercredi 13 juin 1838. pp. 22-23
 RHAYADER, BUILTH-WELLS, HOWEY, Llandilo-Fawr.
241. Jeudi 14 juin 1838. pp. 23-24
 BUILTH-WELLS.
242. Vendredi 15 juin 1838. p. 24
 BRECKNOCK ou BRECON, ABERGAVENNY.
243. Samedi 16 juin 1838. pp. 24-26
 USK, CHEPSTOW, riv.Severn, BRISTOL.
244. Dimanche 17 juin 1838. p. 26
 BRISTOL, BATH.
 18, 19 et 20 juin 1838: séjour à Londres.
 21 juin 1838: départ de Londres.
 22 juin 1838: retour à Liège. (p. 27; la page 28 est blanche.)

(1) La plus haute montagne du Merionethshire.

Manuscrits 800

- 237. Samedi 9 juin 1898. pp. 17-19
LIMAYRAC, MALMAYD, viv. 1911, dans le pays, DOUBRETT.
- Dimanche 10 juin 1898: séjour à Boisgley à cause du mauvais temps.
- 238. Jeudi 11 juin 1898. pp. 19-21
Association du Cadet Lamoignon, DOUBRETT, TOUIN, MARCHAIS.
- 239. Mardi 12 juin 1898. pp. 21-22
MARCHAIS, LAMAYRAC, MARCHAIS.
- 240. Mercredi 13 juin 1898. pp. 22-23
LIMAYRAC, BUIRRE-VEILLIS, MARCHAIS, MARCHAIS.
- 241. Jeudi 14 juin 1898. pp. 23-24
BUIRRE-VEILLIS.
- 242. Vendredi 15 juin 1898. p. 24
BROUOCK de BROUOCK, BROUOCK.
- 243. Samedi 16 juin 1898. pp. 24-26
LUC, BROUOCK, viv. à Brouock, BROUOCK.
- 244. Dimanche 17 juin 1898. p. 26
BROUOCK, BROUOCK.
- 18, 19 et 20 juin 1898: séjour à Brouock.
- 21 juin 1898: départ de Brouock.
- 22 juin 1898: retour à Brouock. (p. 27: la page 28 est blanche.)

(1) la plus haute montagne du Mexicain.

Manuscrit 608

Voyage en Eifel.

Mercredi 8 août 1838: Départ de Liège pour Spa. (p. 29)

245. Jeudi 9 août 1838. p. 29 (Copie, p. 501)
 " Séjour à SPA en attendant le domestique. Courses dans les
 environs...", Promenade de Sept-Heures.
246. Vendredi 10 août 1838. pp. 29-30 (Copie, pp. 501-502)
 SPA, MALMEDY, Monbijou, Winbomont, Arimont, Weismes = WAIMES,
 BUTGENBACH, Losheim, Schneifel, PRÜM.
247. Samedi 11 août 1838. p. 30 (Copie, pp. 502-503)
 PRÜM, Giesdorf, SCHÖNECKEN, WETTELDORF, Seiwerath, Kopp,
 BIRRESBORN, LISSINGEN, GEROLSTEIN.
248. Dimanche 12 août 1838. p. 31 (Copie, pp. 503-504)
 Visite au volcan de Papecault*, PEIM, Kasselburg, Berlingen,
 Hinterweiler, Dockweiler, Dreis, Kirchweiler, GEROLSTEIN.
249. Lundi 13 août 1838. pp. 31-32 (Copie, pp. 504-505)
 NEROTH, Neunkirchen, DAUN.
250. Mardi 14 août 1838. pp. 32-33 (Copie, pp. 505-506)
 DAUN, Darscheid, ULMEN, Eppenbergr, Kalenborn, MONREAL, MAYEN.
 Les pages 34 à 36 du manuscrit sont blanches.
 Lundi 27 août 1838: Départ pour Tirlémont. (p. 37; Copie, p. 507)

Manuscrit 608

Voyage en Italie.

Manuscrit 608 août 1858: Départ de Liège pour Spa. (p. 29)

245. Jeudi 9 août 1858. p. 29 (Copie, p. 501)

" Séjour à SPA en attendant le domestique. Courses dans les environs... ", Promenade de Sept-Herres.

246. Vendredi 10 août 1858. pp. 29-30 (Copie, pp. 501-502)

SPA, MALMEDY, Mandjou, Wilmont, Arimont, Wainnes = WAINES, BUTENBACH, Loupelt, Schestel, FRIM.

247. Samedi 11 août 1858. p. 30 (Copie, pp. 502-503)

FRIM, Glasfont, BOHNBACH, WITTELOR, Selwersh, Kopp, BIRSBACH, HESLINGEN, GROSSELIN.

248. Dimanche 12 août 1858. p. 31 (Copie, pp. 503-504)

Viste au village de Poperinghe*, FRIM, Hasselburg, Perinon, Hinterweiler, Dackweiler, Prof, Kirchweiler, GROSSELIN.

249. Lundi 13 août 1858. pp. 31-32 (Copie, pp. 504-505)

KEBET, Kemmlchen, SAHN.

250. Mardi 14 août 1858. pp. 32-33 (Copie, pp. 505-506)

SAHN, Dackweiler, HAHN, Eggenberg, Kalsborn, HORNHAU, MAYEN.

Les pages 34 à 36 du manuscrit sont blanches.

Lundi 27 août 1858: Départ pour Tilmont. (p. 37; Copie, p. 507)

Manuscrit 608

251. Mardi 28 août 1838. pp. 37-38 (Copie, pp. 507-509)
 TIRLEMONT, SINT-MARGRIETE-HOUTEM, Pepinusfort, Zuurbemde, Bogaartsveld, Wersbeek, bois de Morselis*, Roboshoeve, bois de la Fontaine*, ZICHEM, riv.le Démer, Haak, AVERBODE, VEERLE, Oosterlo, BINDHOUT, GEEL.
252. Mercredi 29 août 1838. p. 39 (Copie, pp. 509-510)
 GEEL, riv.Petite-Nèthe, KASTERLEE, Hoge Heide*, Hogen Rielen, Lagen Rielen, LICHTAART, TIELEN, TURNHOUT.
253. Jeudi 30 août 1838. pp. 40-42 (Copie, pp. 510-513)
 TURNHOUT, La Bruyère*, ARENDONK, RETIE, DESSEL, riv.Petite-Nèthe, Boerentang, MOL, BALEN, Schoor, riv.Grande-Nèthe, le Camp* = Camp de Beverlo, riv.Maelbeek*, riv.Winterbeek.
254. Vendredi 31 août 1838. pp. 42-44 (Copie, pp. 513-515)
 KOERSEL, HEUSDEN, Meiland, Notre-Dame de Lorette*, Vijverzeel, Bolderberg, riv.le Démer, SPALBEEK, BERBROEK, Het Blokhuis, NIEUWERKERKEN-boven-Sint-Truiden, Kortenbos, STEVOORT, HERCK-SAINT-LAMBERT, HASSELT.
255. Samedi 1er septembre 1838. pp. 44-48 (Copie, pp. 516-519)
 HASSELT, la Barrière*, la Bruyère*, Berkenen, Chapelle de Notre-Dame*, HOUTHALEN, HELCHTEREN, " on rencontre ^{ensuite} une série de dunes dont la chaîne se dirige vers AS ...", HECHTEL, Camp de Beverlo, Locht, Vlasmer, Winner, Hoeven, riv.le Dommel, NEERPELT, ACHEL.
 " Le hameau de Kamert sera probablement envahi par la dune, déjà
 " quelques maisons sont contre la dune et avant 10 ans la dune
 " l'aura probablement envahi..."

Manuscrits 638

251. Mardi 29 août 1838. pp. 27-28 (Copie, pp. 207-209)
 TINGHOET, SINT-SARAHINTE-HOUTEN, Pajandor, Jampasda,
 Bogartavola, Warspeek, bois de Morvelis*, Robochoero, bois de
 la Fontaine*, NICHEN, riv. le Dèmer, Baak, AVENBOOD, VERHIS,
 Oesteric, KINHOVE, CEEI.

252. Mardi 29 août 1838. p. 29 (Copie, pp. 208-210)
 OERI, riv. Petite-Néthe, KASTRIEN, Noge Beldas*, Nogen Hieser,
 Iesen Hieser, LEUWAREN, TIEREN, TUNHOET.

253. Lundi 30 août 1838. pp. 40-42 (Copie, pp. 210-212)
 TUNHOET, la Pruyère*, AHEMOEK, HETIE, DESEN, riv. Petite-
 Néthe, Boerenlang, MOI, MAIR, Schoor, riv. Grande-Néthe,
 la Camp* - Camp de Beveric, riv. Kalspeek*, riv. Waterpeek.

254. Vendredi 31 août 1838. pp. 42-44 (Copie, pp. 212-213)
 KORKEND, HUBBEN, Heland, Notre-Dame de Lorette*, Vijverkeel,
 Holsberg, riv. le Dèmer, SVALIEN, DEBMOEK, Het Schemis,
 KIEUWERDEK-pover-Sint-Catharin, Kortenbos, STEVOOR,
 HERIC-SALIT-LAMMET, HASSIE.

255. Samdi 1er septembre 1838. pp. 44-48 (Copie, pp. 213-218)
 HASSIE, la Pruyère*, la Pruyère*, Debesen, Chapelle de
 Notre-Dame*, HOUTALIN, WEGERTHOEK, "on reconstruit une église de
 dames dans la chapelle de divers vers de ...", HOOHEI, Camp de
 Beveric, Hoort, Vlaeser, Wimer, Bever, riv. le Dèmer,
 KERRIEN, ACHIE.
 "Le plan de l'église sera probablement envoyé par la dame, déjà
 " quelques relations avec contre la dame et avant 10 ans la dame
 " l'aura probablement envoyé..."

Manuscrit 608

256. Dimanche 2 septembre 1838. pp. 48-49 (Copie, pp. 519-521)
ACHEL, la Chapelle de la Vierge* (De Hees), BOCHOLT, BREE,
WIJSHAGEN, Winterslag, GENK, Bokrijk, Godsheide, riv.le Démer,
HASSELT. Dunes à: Den Hoek, Donderslag et Winterslag.
257. Lundi 3 septembre 1838. pp. 50-51 (Copie, pp. 521-523)
HASSELT, BEVERST, BILZEN, MUNSTERBILZEN, ZUTENDAAL, EISDEN,
Sint-Jans, LANKLAAR, ROTEM, ELEN, MAASEIK.
258. Mardi 4 septembre 1838. pp. 52-53 (Copie, pp. 523-524)
MAASEIK, NEERITTER, ITTERVOORT, Hoogreydt*, HEEL, Houtem,
BEEGDEN, HORN, Hambroek*, NUNHEM, NEER, le Vaeg*, KESSEL,
Baarlo, Roijt*, Lang*, VENLO.
259. Mercredi 5 septembre 1838. pp. 53-54 (Copie, pp. 525-526)
VENLO, Blerik, Dubbroek, MAASBREE, Koningslast*, Maris,
MEIEL, Ospel, WEERD.
260. Jeudi 6 septembre 1838. p. 55 (Copie, pp. 526-527)
WEERD, Pelmers*, STAMPROOI, MOLENBEERSEL, Raam, MAASEIK,
Dieteren, SUSTEREN, Heide, Isenbruch, NIEUWSTAD.
261. Vendredi 7 septembre 1838. p.56, la p.57 est blanche (C.pp.527-528)
SITTARD, chemin de HEERLEN, Kolswick*, Sint-Gerlach, BERG,
BEMELEN, GRONSVELD.
262. Vendredi 15 septembre 1838. pp. 58-59 (Copie, pp. 528-530)
VISE, DALHEM, MORTROUX, NEUFCHATEAU, Les Waides, Hagelstein,
Drieschen Hoeve, HOMBOURG, riv.la Gulpe, GEMMENICH, AIX-LA-
CHAPELLE, VAALS.

Manuscrits 832

254. Manuscrit 2 septembre 1878. pp. 48-49 (Copie, pp. 219-221)
AOKKI, la Chapelle de la Vieille (De Heer), BOUWEN, MIER,
WILHOLM, WINTERLAG, DEW, Bekkijk, Gombelle, riv. la Décar,
HABERT, Dames à Don Houk, Dombarsag et WINTERLAG.

257. Manuscrit 3 septembre 1878. pp. 50-51 (Copie, pp. 221-223)
HABERT, HUYBERT, RILLEN, MONTBASTIEN, EYREMAI, RIBDEN,
Sint-Jans, -PAPILLAR, ROPIN, MIER, MAARIK.

258. Manuscrit 4 septembre 1878. pp. 52-53 (Copie, pp. 223-224)
MAARIK, HENNINGER, IYERWOOD, Hoeyvdy*, HERR, Houtan,
HRODIN, HOHN, Bardsco*, WUNNEN, HERR, la Veeg*, HERRN,
Seario, Holj*, Lang*, WELI.

259. Manuscrit 5 septembre 1878. pp. 53-54 (Copie, pp. 224-226)
WELI, Blarik, Imbroek, MAARIN, Koningsla*, MARI,
WELI, Ougel, WELI.

260. Manuscrit 6 septembre 1878. p. 55 (Copie, pp. 226-227)
WELI, Palars*, STANBOL, MOLEKREKEL, RAN, MAARIK,
Dietrich, BUSTIER, Kette, Landroch, KIRUBALD.

261. Manuscrit 7 septembre 1878. p. 56, la p. 57 est blanche (0 pp. 227-228)
STANBOL, Ouché de HERRN, Tolat*, Sint-Gerlach, WELI,
WELI, GROSVELD.

262. Manuscrit 13 septembre 1878. pp. 58-59 (Copie, pp. 228-230)
VIER, MARI, MONTROU, MONTBASTIEN, les Veites, Gogelade,
Draechen Hout, HOUTON, riv. la Veeg*, HERRN, AL-2A-
OUPAL, VARI.

Manuscrit 608

263. Samedi, Dimanche et Lundi 16, 17 et 18 septembre 1838. pp. 59-62
(Copie, pp. 530-533)
Bleyberg = actuellement: Plombières, Ten Eycken, MORESNET,
MONTZEN, GEMMENICH, Volkerich, riv. la Gulpe, Boschhausen,
Bildchen, Zwarteberg, LA CALAMINE, SIPPENAEKEN, Mittelhof*,
LAURENSBERG, Lousberg, HOMBOURG, Hagelstein, NEUFCHATEAU,
Laschet.
264. Mardi 19 septembre 1838. p. 63 (Copie, p. 534)
GULPEN, Groot Welsden, KADIER-EN-KEER, VALKENBURG, Strucht,
Keutenberg.
265. Mercredi 20 septembre 1838. pp. 63-65 (Copie, pp. 534-536)
Groenendaal, Bergenhuizen, NOORBEEK, FOURON-LE-COMTE, MOULAND,
BERNEAU, WARSAGE, Longchamps, BOMBAYE, riv. la Berwinne, VISE,
NEUFCHATEAU-Aubin, RICHELLE, DALHEM.
266. Jeu di 21 septembre 1838. pp. 65-66 (Copie, pp. 537-538)
BERNEAU, WARSAGE, FOURON-SAINT-MARTIN, FOURON-SAINT-PIERRE,
Hagelstein, REMERSDAAL, Drieschenhof, "...si l'on suit la
montagne de HOMBOURG à GULPEN, on observe...", Mittelhof*,
Sinnich, riv. la Gueule, SLENAKEN, Pezaken.
Vendredi 22 septembre 1838: Séjour à cause du mauvais temps (sans
doute à Gulpen). (p. 67; Copie, p. 538)
267. Samedi 23 septembre 1838. pp. 67-69 (Copie, pp. 538-540)
GULPEN, Bergheim, Overgeul, Pezaken, Billinguizen, Terlinden,
Heienrade, Bissen, Epen, Eperheide, Beusdaal, Plaats,
Klein-Kullen, Kuttingen, SIPPENAEKEN, le moulin de Onder Hegen-
-dael*, Mechelen, le château de Partij.

Manuscrits 608

287. Manuscrit 608 et lundi 16 et 18 septembre 1878. pp. 59-62
 (Copie, pp. 59-62)
 Bieberg - actuellement: Pionniers, Ten Eycken, KONGER, KONGER,
 MONTEN, GEMENIC, Volker, riv. de Gripe, Gosselman,
 Michon, Zwickberg, LA CALAINE, BIPPENHEIM, Mittelhof,
 LAUBENBERG, Loubery, TEMBURG, Hagerstein, NEUCHAMPE,
 Lander.

288. Manuscrit 608 et mardi 19 septembre 1878. p. 63 (Copie, p. 63)
 GULPER, Groot Weiden, YALBER-EM-NIER, VALBERBURG, Strodt,
 Neustenberg.

289. Manuscrit 608 et mercredi 20 septembre 1878. pp. 63-65 (Copie, pp. 63-65)
 Gromendahl, Bergomann, MOCHER, FURCH-IM-GOMT, MOHARD,
 BERBER, WARRAG, Jonschaga, KEMAY, riv. de Weiden, VIER,
 NEUPHATIA-ADIA, RICHKIL, DALER.

290. Manuscrit 608 et jeudi 21 septembre 1878. pp. 65-68 (Copie, pp. 65-68)
 BERBER, WARRAG, FURCH-IM-GOMT, MOHARD, MOHARD,
 Hagerstein, NEUPHATIA, Hagerstein, "...ni l'on eult la
 montagne de HONOUR à GULPER, on observe...", Mittelhof,
 riv. de Gripe, BERBER, Pader.
 Vendredi 22 septembre 1878: 24 jours à cause du mauvais temps (sans
 route à Gripe). (p. 67; Copie, p. 67)

291. Manuscrit 608 et vendredi 22 septembre 1878. pp. 67-69 (Copie, pp. 67-69)
 GULPER, Bergstein, Overgaul, Pader, BIPPENHEIM, Tordinger,
 Hagerstein, Hager, Hager, Hager, Hager, Hager,
 Riv. de Gripe, Hagerstein, BIPPENHEIM, le point de vue de Hager-
 Hager, Hagerstein, le point de vue de Hager.

Manuscrit 608

268. Dimanche 24 septembre 1838. pp. 69-70 (Copie, pp. 540-541)
 Waalwiler, Mechelen, Rot, Bommerig, Hel, Kamerig, Plaat,
 Vijlen, Elzet, Melleschet, Harles, Holset.
269. Lundi 25 septembre 1838. p.70, les pp.71-72 sont blanches (C.p.542)
 WILER, SIMPELVELD, Piepert, Eis, WITTEM, ORSBACH.
270. Dimanche 1er octobre 1838. pp. 73-75 (Copie, pp. 542-544)
 " En suivant la grande route de HEERLEN...", le chemin qui conduit
 à WIJNANDSRADE, le chemin de Lommelsberg* à Arensgehout,
 KLIMMEN, Kroubeek, Ransdaal, Kunrade, Ubachsberg, HEERLEN,
 SCHAASBERG, Scheijt.
271. Lundi 2 octobre 1838. pp. 76-77 (Copie, pp. 544-546)
 HEERLEN, route d'AIX-LA-CHAPELLE, Kaumer, Winceslaar*,
 KERKRADE, Rolduc, Holz, PANNESHEIDE, Bleierheide, Unt Mittel*,
 Han Molen*, Kaalheide, Valkenhuizen, Rozendaal*, SIMPELVELD,
 Molsberg, Huls, Mingersberg, Rukker.

* * * * *

Manuscrit 808

269. Dimanche 24 septembre 1838. pp. 69-70 (Copie, pp. 540-541)
 Westphalen, Heekelen, Hof, Bonnstein, Hol, Kammberg, Pfalz,
 Völlen, Klatt, Mellesdorf, Färden, Holsen.
270. Lundi 25 septembre 1838. p. 70, les pp. 71-72 sont blanches (p. 542)
 WIEN, SIMPLOWID, Pöberg, Ritz, WITTM, ORBACH.
271. Mardi 26 septembre 1838. pp. 73-75 (Copie, pp. 543-544)
 "En suivant la grande route de HERRLEN...", le chemin qui conduit
 à WILMERSHAUSEN, le chemin de Hommelberg & Amersgönnhous,
 KILBERN, Krosche, Ransaal, Kamsel, Utschberg, HERRLEN,
 SOARSBERG, Sobelj.
272. Lundi 2 octobre 1838. pp. 76-77 (Copie, pp. 544-545)
 HERRLEN, route LAIX-LE-CHAPELLE, Lauer, Wincelstein*,
 KREHLE, Reibuc, Holz, PAUSCHWITZ, Bielefeld, Ost Mittel*,
 Han Meien*, Kahlbeil, Teikschütz, Rosenthal*, EINHREIBID,
 Hofberg, Hals, Mingerberg, Lanken.

* * * * *

V. Manuscrit 609

Carnet n° 5 : 27 mai 1839 au 14 mai 1840

Copie, cahier n° 7, pp. 547-552

cahier n° 8, pp. 1-126

272. Lundi 27 mai 1839. pp. 1-2 (Copie, pp. 547-548)
 LIEGE, VOTTEM, MILMORT, Grand-Aaz, HERMEE, HEURE-LE-ROMAIN,
 HACCOURT, Hallembaye, Froidmont, riv.le Jaar, BOIRS,
 ROCLERGE-SUR-GEER, Nederheim = NEREM, TONGRES.
273. Mardi 28 mai 1839. pp. 2-3 (Copie, pp. 548-550)
 TONGRES, BERG, GENOELSELDEREN, HERDEREN, RIEMST, WILER,
 Nekem*, KANNE, Emael, Eben, ZICHEN-ZUSSEN-BOLDER, WONCK,
 BASSENGE, ROCLERGE-SUR-GEER, Haut-Vinave, SLUSE, Elst, MAL,
 's HERENELDEREN.
274. Mercredi 29 mai 1839. pp. 4-5 (Copie, pp. 550-551)
 TONGRES, HENIS, RIKSINGEN, NEERREPEN, HERN-SAINT-HUBERT,
 VLIERMAAL, SCHALKHOVEN, WERM, Alt-Hoeselt, De Beis,
 's HERENELDEREN, BERG, HENIS, Bloer.
275. Jeudi 30 mai 1839. p. 5 (Copie, pp. 551-552)
 TONGRES, HENIS, RIKSINGEN, Vrijhern, HERN-SAINT-HUBERT, WERM,
 SCHALKHOVEN, Kruis, HOESELT, Rijk, Vieux-Jones, Berg,
 KLEINE-SPOUWEN, Weert, 's HERENELDEREN.
- Vendredi 31 mai 1839: Retour à Liège.
 Samedi 1er juin 1839: Visite au chemin de fer de Saint-Gilles.
 (p. 6; C. p. 552)

V. Manuscripts

Manuscript No. 1 : 27 mai 1839 au 14 mai 1840

Copies: original n. 1, pp. 247-252

copies n. 2, pp. 1-128

272. Manuscript No. 2 : pp. 1-2 (Copies, pp. 247-248)

LINCE, VOTRE, WITMOE, Grand-Aas, HERBER, HUNT-DE-SOMAIN,
HACQUET, Mallemaye, Froidmont, n. 1, la 1ère, BOIS,
ROUJERS-SUR-DEER, Heberlein = HERBER, FOMBER.

273. Manuscript No. 3 : pp. 2-3 (Copies, pp. 248-249)

FORGER, HES, FERRASSERIE, HERBER, HERBER, WITMOE,
Herber, HES, HES, HES, HES, HES, HES, HES, HES,
BASSON, ROUJERS-SUR-DEER, Haut-Vinave, BURE, HES, HES,
'a HERBER.

274. Manuscript No. 4 : pp. 4-5 (Copies, pp. 250-251)

FORGER, HES, HERBER, FERRASSERIE, HERBER-SUR-DEER,
VILMARE, BOURLEVOY, HES, Als-Bocelle, de la,
'a HERBER.

275. Manuscript No. 5 : pp. 6-7 (Copies, pp. 252-253)

FORGER, HES, BOURLEVOY, FERRASSERIE, HERBER-SUR-DEER, HES,
BOURLEVOY, HES, HES, HES, HES, HES, HES, HES,
HES-SUR-DEER, HES, 'a HERBER.

Manuscript No. 6 : 1840 à 1841

Manuscript No. 7 : 1841 à 1842

(p. 24-25 de 252)

Manuscrit 609

276. Dimanche 2 juin 1839. p. 6 (Copie, cahier n° 8, p. 1)
OUPEYE, Beaurieux, HACCOURT, HEURE-LE-ROMAIN.
277. Lundi 3 juin 1839. pp. 6-7 (Copie, pp. 1-2)
Loën, Fort-Saint-Pierre, riv.le Jaar, la Meuse, Eben, Emael,
château de Kaster, Nekem*, Sint-Pieter, WILER, Brigden,
Kievites, Besmer, Gewaai, OPGRIMBIE, MECHELEN-AAN-DE-MAAS.
278. Mardi 4 juin 1839. pp. 7-8 (Copie, pp. 2-3)
MECHELEN-AAN-DE-MAAS, AS, VUCHT, EISDEN, Mulheim, LANKLAAR,
Nederheid*, Houthuizen, NEEROETEREN, OPHOVEN, NEBRITTER.
Mercredi 5 juin 1839: séjour à Maaseik à cause du mauvais temps.
279. Jeudi 6 juin 1839. pp. 8-9 (Copie, pp. 3-4)
ELEN, ROTEM, DILSEN, LANKLAAR, MECHELEN-AAN-DE-MAAS, OPGRIMBIE,
LANAKEN, Petersheim, Besmer, GELLIK, EIGENBILZEN, WALTWILDER.
280. Vendredi 7 juin 1839. pp. 9-10 (Copie, pp. 4-6)
Rooie, Spurk, riv.le Démer, Heesveld, Branderij*, Eik,
Zangerhei, EIGENBILZEN, ROSMEER, Berg, KLEINE-SPOUWEN,
GROTE-SPOUWEN, Weert, RIJKHOVEN, Vieux-Joncs, MARTENSLINDE,
Leten, BILZEN, riv.Molenbeek*.
281. Samedi 8 juin 1839. pp. 11-12 (Copie, pp. 6-8)
BILZEN, MUNSTERBILZEN, Zangerhei, EIGENBILZEN, HOELBEEK, Laar,
BEVERST, Schoonbeek, ROMERSHOVEN, Hombroek, HOESELT, Terbos,
Watermolen*, Leten, Rijk, Vieux-Joncs, Alt-Hoeselt, HENIS,
TONGRES.
Samedi 9 juin 1839: retour à Liège.
Mercredi 12 juin 1839: Visite au chemin de fer de Sainte-Walburge.

Manuscrit 609

276. Manuscrit 3 juin 1832. pp. 6 (Copie, cahier n° 4, p. 1)
 DUPRE, BOURGEOIS, MACQUIN, HERVE-LE-ROUAIN.
277. Manuscrit 3 juin 1832. pp. 2-7 (Copie, pp. 1-5)
 LeGon, Fort-Saint-Pierre, riv. le Jean, la Messie, Eben, Canal,
 Chateau de Kater, Koker; Bois-Richer, WINE, Bridget,
 Kivies, Komer, Gessal, OGRIMIER, MICHIEL-AN-LE-LEAS.
278. Manuscrit 4 juin 1832. pp. 7-9 (Copie, pp. 2-3)
 MICHIEL-AN-LE-LEAS, AS, WINE, RIVER, Michiel, LANGLAS,
 Rederfeld, MICHIEL, OROVER, MICHIEL.
 Manuscrit 5 juin 1832: adjour à Massel à cause de mauvais temps.
279. Manuscrit 6 juin 1832. pp. 8-9 (Copie, pp. 3-4)
 BIER, POTER, MICHIEL, LANGLAS, MICHIEL-AN-LE-LEAS, OROVER,
 LANGLAS, Poterfeld, Komer, Gessal, RICHMILAN, KIVITIER.
280. Manuscrit 7 juin 1832. pp. 9-10 (Copie, pp. 4-5)
 Boie, Spruk, riv. le Jean, Komer, Kanderfeld, KIV,
 Kangerel, MICHIEL, ROCHER, Berg, KIVIE-ROUAIN,
 GROU-ROUAIN, Wert, MICHIEL, Vieux-Jones, MICHIEL,
 Jeter, RIVER, riv. Kanderfeld.
281. Manuscrit 8 juin 1832. pp. 11-12 (Copie, pp. 6-7)
 BIER, MICHIEL, Kangerel, MICHIEL, MICHIEL, Jean,
 BOURGEOIS, Komerfeld, Komerfeld, Komer, KIV,
 Katerfeld, Jeter, Riv. Vieux-Jones, Alf-Jones, WINE,
 TONNES.
 Manuscrit 9 juin 1832: retour à Liège.
 Manuscrit 12 juin 1832: Visite au chemin de fer de Gales-Beffroy.

Manuscrit 609

282. Jeudi 13 juin 1839. p. 13 (Copie, p. 8)
Elst, Fall = Val (1), Bolré = Bolder, Heukelom, VLIJTINGEN,
HERDEREN, GENOELSELDEREN, HENIS, TONGRES.
283. Vendredi 14 juin 1839. pp. 13-14 (Copie, pp. 9-10)
TONGRES, Bellevue, Op Leeuw, KERNIEL, Kolen, LOOZ, chemin de
SAINT-TROND à TONGRES, GRAND-LOOZ, "Moreels (2) nous a dit...",
Bullekoven, Riddersherk, Zammelen, Colmont, Rooie, PIRANGE,
KONINKSEM, TONGRES.
284. Samedi 15 juin 1839. pp. 14-16 (Copie, pp. 10-12)
Mulken, PIRANGE, LOOZ, Gratem, GOSSONCOURT-LEZ-LOOZ,
HENDRIEKEN, GOTEEM, riv. la Herch, HOEPERTINGEN, BERLINGEN,
ORDINGEN, BRUSTEM, GRAND-JAMINE, ENGELSMANSHOVEN, GELINDEN,
Vrijheers, OREYE.
285. Dimanche 16 juin 1839. pp. 17-19 (Copie, pp. 12-15)
OREYE, Heurne-Sint-Pieters, Hensisdaal Grottem, VECHMAAL,
Alvegge*, Munkenhof*, BOMMERSHOVEN, HEKS, HORPMAAL, FOLOGNE,
BROEKOM, VOORT, GRAND-JAMINE, PETIT-JAMINE, Vrijheers,
GELINDEN, MIELEN-BOVEN-AALST, BUVINGEN, Bevingen, Chapelle
Saint-Eloi.
286. Lundi 17 juin 1839. pp. 20-21 (Copie, pp. 15-16)
AALST, KERKOM-BIJ-SINT-TRUIDEN, GINGELOM, Chapelle des Gibloux*,
LANDEN, VEIM, HALLE-BOOIENHOVEN, ORSMAAL-GUSSENHOVEN, NEERHESPEN,
WANGE, NEERLANDEN, DORMAAL, WILDEREN, HAIMAAL, Staaien.

(1) FALL-ET-MHEER = actuellement: VAL-MEER.

(2) Cité dans les notes des manuscrits 609 et 611.

- 882. Levri 12 Jula 1839. p. 13 (Copie, p. 8)
 Hlas, Mali - Val (1), Bojne - Bojane, Kostolac, VITKOVIC,
 HERNER, GEMOJICELIKOVA, HENIK, TOMKOVIC.
- 883. Verzicki 14 Jula 1839. pp. 13-14 (Copie, pp. 9-10)
 TOMKOVIC, BELJEVIC, OP BOJANE, KRIVIC, KOJAN, 1808, opomina da
 BAIJA-BOJIC & TOMKOVIC, GJAVI-BOJIC, "Kostolac" (2) "novi a dij...",
 BILIKOVIC, BILIKOVIC, BILIKOVIC, BILIKOVIC, BOJAN, BILIKOVIC,
 KONIKOVIC, TOMKOVIC.
- 884. Sameti 25 Jula 1839. pp. 14-16 (Copie, pp. 10-12)
 HENIK, BILIKOVIC, BOJIC, GJAVI-BOJIC, BOJIC,
 HERNER, GJAVI-BOJIC, BOJIC, BOJIC, BOJIC,
 BOJIC, BOJIC, BOJIC, BOJIC, BOJIC, BOJIC,
 BOJIC, BOJIC, BOJIC, BOJIC, BOJIC, BOJIC.
- 885. Plavak 18 Jula 1839. pp. 17-19 (Copie, pp. 12-14)
 GJAVI-BOJIC, BILIKOVIC, BILIKOVIC, BOJIC, BOJIC,
 BOJIC, BOJIC, BOJIC, BOJIC, BOJIC, BOJIC,
 BOJIC, BOJIC, BOJIC, BOJIC, BOJIC, BOJIC,
 BOJIC, BOJIC, BOJIC, BOJIC, BOJIC, BOJIC.
- 886. Jula 11 Jula 1839. pp. 20-21 (Copie, pp. 15-16)
 BOJIC, BOJIC, BOJIC, BOJIC, BOJIC, BOJIC,
 BOJIC, BOJIC, BOJIC, BOJIC, BOJIC, BOJIC,
 BOJIC, BOJIC, BOJIC, BOJIC, BOJIC, BOJIC,
 BOJIC, BOJIC, BOJIC, BOJIC, BOJIC, BOJIC.

(1) BILIKOVIC - BOJIC - BOJIC - BOJIC - BOJIC
 (2) GJAVI-BOJIC - BOJIC - BOJIC - BOJIC - BOJIC

Manuscrit 609

287. Mardi 18 juin 1839. pp. 21-23 (Copie, pp. 17-19)
 SAINT-TROND, Terbiest, Kortebos, ALKEN, Grootstraat,
 WIMMERTINGEN, HASSELT, CURANGE, STEVOORT, WIJER, KOZEN,
 NIEUWERKERKEN-boven-Sint-Truiden, Nonnemilen*, Sint-Jan.
288. Mercredi 19 juin 1839. pp. 23-25 (Copie, pp. 19-20)
 Sint-Pieter, SAINT-TROND, WILDEREN, LEAU, RUNKELEN, Oriente,
 NIEUWERKERKEN, BINDERVELD, RUMMEN, HERCK-LA-VILLE, Betz,
 Velpen, Zelk, WEBBEKOM, DIEST, MOLENSTEDE, Engsbergs.
289. Jeudi 20 juin 1839. pp. 25-26 (Copie, pp. 21-22)
 DIEST, LINKHOUT, Molen, Geneiken, Gestel, PAAL, BERINGEN,
 Vogelzang, MELDERT-bij-Diest, Hertenrode, Vleugt, DEURNE,
 SCHAFFEN.
290. Vendredi 21 juin 1839. pp. 27-28 (Copie, pp. 22-24)
 DIEST, ZELEM, MELDERT, SCHAFFEN, ZICHEM, Papenbroek, ruiss.
 Yzerbeek, Klein-Frankrijk, Erden*, Doisbergen*, riv. la Velpe,
 KORTENAKEN, RANSBERG, Miskom, Sainte-Croix*, NEERLINTER,
 OPLINTER, TIRLEMONT.
 " J'ai été employé le 25 et le 26 juin au ministère." (p.29; C.p.24)
291. Jeudi 27 juin 1839. pp. 29-30 (Copie, pp. 24-26)
 Porte de Hal (BRUXELLES), chaussée de Vleurgat, De Kat, Vleurgat,
 UCCLE, LINKEBEEK, chaussée de Namur, Vivier d'Oie, Vert Chas-
 -seur, Boitsfort, Groenendael, HOELLAART, Notre-Dame-au-Bois,
 chaussée de Waterloo, Rouge-Cloître, Trois-Fontaines, AUDERGHEM,
 ETTERBEEK.

Manuscrit 60

- 287. Manuscrit 19 Juin 1832. pp. 21-22 (Copie, pp. 17-18)
SAINT-TROND, Tervent, Kontrop, AHNEN, Grootvassat,
WINDSTADT, HARRIN, GUMMIG, SUNVOGT, WILBR, KORN,
NIEUWERKERK-Over-Sint-Truiden, Komenlieden*, Sint-Jans.
- 288. Manuscrit 19 Juin 1832. pp. 23-24 (Copie, pp. 19-20)
Sint-Pieter, SAINT-TROND, WILHEM, LEAV, KUIJLLEN, Oude,
NIEUWERKERK, SINTWYLD, WILHEM, HENRI-LE-VILLI, Jans,
Veipen, Eijk, WERBROEK, DING, MOLEWYLD, K-gedraeg.
- 289. Manuscrit 20 Juin 1832. pp. 25-26 (Copie, pp. 21-22)
DIESE, LINDHOUT, Molen, Gendeken, Gendek, TALL, BRUNNEN,
Vogelzang, HEIJER-af-Dier, Kerkvroude, Vland, BRUNN,
SCHAFVEN.
- 290. Manuscrit 21 Juin 1832. pp. 27-28 (Copie, pp. 23-24)
DIESE, BELEN, WILHEM, SCHAFVEN, DIESEN, Egebroek, Kuis,
Tropiek, Kiste-Tropiek, Egeen*, Koldapen*, xiv. la Veipen,
KONINKRIJK, KANIKING, Minkon, Satare-Croix*, WILHEM,
OPLINTER, TIRILMONT.
" L'ait été employé le 22 et le 23 Juin au ministère " (p. 23: C. 2. 2.)
- 291. Manuscrit 21 Juin 1832. pp. 29-30 (Copie, pp. 24-25)
Porte de Cal (BRUNNEN), Gendeken de Vland, de Kaf, Vland,
VOGEL, NIEUWERK, Gendeken de Karm, Vland 2:01, Vland 2:02,
Karm, Kottak, Gendeken, KONTAK, Kotte-Jans-de-Lo,
Gendeken de Karm, Kotte-Ofice, Kotte-Ofice, ANNEKE,
KOTTER.

Manuscrit 609

292. Vendredi 28 juin 1839. pp. 31-32 (Copie, pp. 27-28)
Arbre bénit*, SAINT-GILLES, FOREST, UCCLE, DROGENBOS,
Dachelenberg, Le Chat, Calevoet, Kinsendael*.
293. Samedi 29 juin 1839. pp. 32-34 (Copie, pp. 28-30)
SINT-JOOST-TEN-NODE, ETTERBEEK, SINT-PIETERS-WOLUWE, Bemelsveld,
SINT-LAMBRECHTS-WOLUWE, Rodebeek.
Jeudi 18 juillet 1839: Voyage de Liège à Bruxelles. (p.35; C.p.30)
294. Vendredi 19 juillet 1839. p. 35 (Copie, pp. 30-31)
Quartier-Léopold, Porte de Namur, Porte de Hal, chaussée d'Uccle,
Arbre bénit*, Vleurgat, Tenbos.
295. Samedi 20 juillet 1839. p. 36 (Copie, pp. 31-32)
IXELLES, Vleurgat, La Cambre, Boendaal, Boitsfort,
WATERMAEL-BOITSFORT, AUDERGHEM.
296. Dimanche 21 juillet 1839. p. 37 (Copie, pp. 32-33)
Observatoire, SAINT-JOSSE-TEN-NOODE, SCHAERBEEK, Porte de
Schaerbeek.
297. Lundi 22 juillet 1839. p. 38 (Copie, pp. 33-34)
ETTERBEEK, AUDERGHEM, Rouge-Cloître, Sainte-Anne, KRAAINEM,
Rodebeek, SINT-LAMBRECHTS-WOLUWE.
298. Mardi 23 juillet 1839. pp. 39-40 (Copie, pp. 34-35)
SCHAERBEEK, EVERE, Haren, DIEGEM, SINT-STEVENS-WOLUWE,
ZAVENTEM, Sainte-Gertrude*.
Mercredi 24 juillet 1839: Séjour à Louvain. (p.40; C. p.36)

Manuscript 632

- 292. Yantradi 28 Juliet 1832. pp. 21-22 (Copie, pp. 27-28)
 Autre dessin*, RAJIT-DILIP, TORANI, MANGESK,
 Lachalabary, la Chat, Calouet, Khasanai*.
- 293. Yantradi 29 Juin 1832. pp. 23-24 (Copie, pp. 28-30)
 SINT-JOOST-TER-MOER, HETTERIK, SINT-PIETRIK-WOLVEN, Kesselsveld,
 SINT-JAMBERGHS-WOLVEN, Rodobek.
- 294. Yantradi 12 Juliet 1832. p. 25 (Copie, pp. 30-31)
 Kourster-Idopola, Forts de Namu, Forts de Hal, commandé d'Idopola,
 Autre dessin*, Vieragt, Tonbon.
- 295. Yantradi 20 Juliet 1832. p. 26 (Copie, pp. 31-32)
 LEMLES, Vieragt, la Centre, Boendal, Belfalort,
 WATHELAN-BOISONS, AUNHONEL.
- 296. Yantradi 21 Juliet 1832. p. 27 (Copie, pp. 32-33)
 Oovervoite, RAJIT-JOSEN-TER-MOER, SCHARANER, Forts de
 Solabek.
- 297. Yantradi 22 Juliet 1832. p. 28 (Copie, pp. 33-34)
 HETTERIK, AUNHONER, Kops-Djefre, Salts-Amo, WEAALIK,
 Rodobek, SINT-JAMBERGHS-WOLVEN.
- 298. Yantradi 23 Juliet 1832. pp. 29-30 (Copie, pp. 34-35)
 SCHARANER, KAN, KANER, SINT-PIETRIK-WOLVEN,
 LAVATIK, Salts-Gerrida*.
- 299. Yantradi 24 Juliet 1832. pp. 31-32 (Copie, pp. 35-36)

Manuscrit 609

299. Jeudi 25 juillet 1839. pp. 40-41 (Copie, pp. 36-37)
 LOUVAIN, WILSELE, VELTEM-BEISEM, BERTEM, Sainte-Véronique (1),
 KORBEEK-DIJLE, VIEUX-HEVERLE, Les Augustins*, Abbaye du Parc.
300. Vendredi 26 juillet 1839. pp. 41-43 (Copie, pp. 37-39)
 Abbaye du Parc, BLANDEN, Rode Kapel, BIERBEEK, Wilderhoeve,
 Krekelberg, KORBEEK-LO, PELLENBERG.
- Mercredi 31 juillet 1839: Arrivée à Louvain. (p.44; C. p.40)
301. Jeudi 1er août 1839. pp. 44-45 (Copie, pp. 40-41)
 Porte de Bruxelles (LOUVAIN), WINKSELE, Terbank, HEVERLEE.
302. Vendredi 2 août 1839. p. 45 (Copie, p. 41)
 LOUVAIN, Vlierbeek, Kesselberg, HOLSBEEK, chaussée de Louvain
 à Aarschot.
303. Samedi 3 août 1839. p. 46 (Copie, pp. 41-42)
 LOUVAIN, Hagelboom*, PELLENBERG, KORBEEK-LO.
 Dimanche 4 août 1839: repos. (p. 47; C. p. 42)
304. Lundi 5 août 1839. p. 47 (Copie, pp. 42-43)
 LOUVAIN, WILSELE, Blijdenberg, Porte de Tervuren, Porte de
 Bruxelles, Porte de Malines.

(1) Il s'agit probablement du Sinte-Vrone, renseigné par HOUET comme dépendance de Leefdaal. On trouve Sainte-Véronique dans le Dictionnaire de JOURDAIN & VAN STALLE comme dépendance de Bertem et Leefdaal. C'est également le nom français qui est indiqué sur les cartes routières et d'Etat-major.

Manuscrits 609

309. Leucl 22 juillet 1839. pp. 40-41 (copie, pp. 36-37)
LOUVAÏN, WIERBIE, VERBIE-GRISSE, VERBIE, Sainte-Véronique (1)
KONINK-LEUCL, VERBIE-GRISSE, des Augustins, Abbaye de Leucl.

300. Verbeke 22 juillet 1839. pp. 41-42 (copie, pp. 37-38)
Abbaye de Leucl, BIANCHI, Robt Kapel, BIERBIE, Wierbeke,
Krekelberg, KONINK-LEUCL, WIELBIE.

Manuscrit 33 juillet 1839: arrive à Louvain. (p. 44: G. p. 40)

301. Leucl 1er août 1839. pp. 41-42 (copie, pp. 37-38)
Forte de Bruxelles (LOUVAÏN), WIERBIE, Verbeke, WIERBIE.

302. Verbeke 2 août 1839. p. 42 (copie, p. 41)
LOUVAÏN, Wierbeke, Kesselsberg, KONINK, Manuscrit de Louvain
à Bruxelles.

303. Verbeke 3 août 1839. p. 42 (copie, pp. 41-42)
LOUVAÏN, Wierbeke*, WIELBIE, KONINK-LEUCL.
Manuscrit 4 août 1839: copie. (p. 41: G. p. 42)

304. Leucl 7 août 1839. p. 42 (copie, pp. 42-43)
LOUVAÏN, WIERBIE, Wierbeke, Forte de Louvain, Forte de
Bruxelles, Forte de Louvain.

(1) Il s'agit probablement du Manuscrit 609, mentionné par BOUVE dans son
ouvrage de Louvain. On trouve Sainte-Véronique dans la Notice de
LOUVAÏN & VERBIE comme dépendance de Louvain et Verbeke. C'est
également le nom français qui est indiqué sur les cartes postales et
d'aujourd'hui.

Manuscrit 609

305. Samedi 10 août 1839. p. 48 (Copie, pp. 43-44)
 JUPILLE, BELLAIRE, QUEUE-DU-BOIS, Liery, Sur Fossé,
 MICHEROUX, SOUMAGNE, parc de Wégimont, OLNE, Froidheid,
 FORÊT-Trooz, CHAUDFONTAINE.
306. Jeudi 15 août 1839. p. 49 (Copie, p. 44)
 SPA.
307. Samedi 17 août 1839. p. 49 (Copie, p. 45)
 Note à propos d'une remarque de Mr D'Omalius (1).
308. Samedi 24 août 1839. p. 50 (Copie, pp. 45-46)
 MOLENBEEK-SAINT-JEAN, Diligem*, RELEGEM, WEMMEL, Ossel,
 MEISE, Ophem = Oppem, Hasselt, Laeken, BRUXELLES.
309. Mercredi 28 août 1839. p. 51 (Copie, pp. 46-47)
 WAREMME, ROCLERGE-LOOZ, BATSHEERS, MARLINNE, BOEKHOUT,
 Overbroek, OLEYE.
310. Jeudi 29 août 1839. pp. 52-53 (Copie, pp. 47-48)
 WAREMME, MARLINNE, BOEKHOUT, BORLO, NIEL-BIJ-SINT-TRUIDEN,
 MONTENAKEN, WALSBETS, OVERWINDEN, NEERWINDEN, LAAR, ELIKSEM,
 TIRLEMONT, riv.Grande-Gette, GOSSONCOURT, WOMMERSOM, EZEMAAL.
311. Vendredi 30 août 1839. pp. 53-56 (Copie, pp. 48-52)
 Porte de Diest à LOUVAIN, chemin de Sainte-Marguerite = SINT-
 MARGRIETE-HOUTEM, riv.Grande-Gette, les portes de Saint-Trond,
 de Gossoncourt, de Hoegaarden et de Louvain (probablement à
 TIRLEMONT), KUMTICH, ROOSBEEK, BOUTERSEM, LOVENJOEL, moulin
 de Vandalem*, KORBEEK-LO.

(1) Cf. n° 1.

Manuscrits 604

305. Manuscrit 10 août 1832. p. 48 (copie, pp. 45-48).
LIVELLE, ERMAINE, GUYON-DU-BOIS, Lévy, Bar Joubert,
MICHÉRON, SOUMERAI, parc de Wagram, OLIVE, Frottois,
FOUR-TROUS, CHARENTAIS.
306. Manuscrit 12 août 1832. p. 49 (copie, p. 44).
BEA.
307. Manuscrit 17 août 1832. p. 49 (copie, p. 45).
Note à propos d'une réponse de Mr D'Orléans (?)
308. Manuscrit 24 août 1832. p. 50 (copie, pp. 45-48).
MORISSE-SAINTE-JEAN, MILLER, MILLER, GUYON,
MIEUX, Guyon - Guyon, Massé, Lesclap, BRUNELLE.
309. Manuscrit 29 août 1832. p. 51 (copie, pp. 48-51).
MARENGO, BOULANGER-MOUL, MARENGO, MARINIER, BOULANGER,
GUYON, GUYON.
310. Manuscrit 29 août 1832. pp. 52-55 (copie, pp. 47-50).
MARENGO, MARINIER, BOULANGER, MOUL, MARENGO-SAINTE-JEAN,
MONTMAREL, MARINIER, GUYON, GUYON, MARINIER, MARINIER,
TILLOT, MARENGO-GUYON, GUYON, GUYON, MARINIER.
311. Manuscrit 30 août 1832. pp. 55-58 (copie, pp. 49-52).
Lettre de M. de MONTMAREL, ancien de Saint-Denis - MONTMAREL -
MARENGO-SAINTE-JEAN, MARENGO-GUYON, MARENGO-GUYON, MARENGO-GUYON,
de GUYON, de GUYON, de GUYON, de GUYON, de GUYON, de GUYON,
TILLOT, MARENGO, MARENGO, MARENGO, MARENGO, MARENGO,
de GUYON, MARENGO-GUYON.

Manuscrit 609

312. Samedi 31 août 1839. p. 57 (Copie, pp. 52-53)
 LOUVAIN, Terbank, BERTEM, Termunck, Froenen* = peut-être:
 Sinte-Vrone ? , LEEFDAAL, " Du côté opposé de la colline,
Moreels (1) a trouvé du sable...", VOSSEM, TERVUREN, Rouge-Clof-
 -tre.
313. Mercredi 4 septembre 1839. p. 58 (Copie, pp. 53-54)
 VILVORDE, Nederheembeek, STROMBEEK-BEVER, Overheembeek,
 Laeken, MOLENBEEK-SAINT-JEAN.
314. Samedi 7 septembre 1839. pp. 58-59 (Copie, pp. 54-55)
 BRUXELLES, Sint-Antoon, DILBEEK, ITTERBEEK, Sint-Anna-Pede,
 SINT-PIETERS-LEEUV.
315. Lundi 9 septembre 1839. pp. 59-60 (Copie, pp. 55-56)
 BRUXELLES, BERCHEM-SAINTE-AGATHE, ZELLIK, ASSE, Asse-ter-Heide,
 Affligem, Boekhout, Quaedeseyde*, ALOST, ZONNEGEM.
316. Mardi 10 septembre 1839. pp. 60-62 (Copie, pp. 56-58)
 D'ALOST à NINOVE par HAALTERT, DENDERHOUTEM, Guyoen* = GOOIK,
 Ledeborg, LIEDEKERKE, Pijnegem, TERALFENE, Boekhout, Abbaye
 d'Affligem.
 " Par renseignements, les pierres calcaires dont on a construit
 " les nouveaux bâtiments de l'Abbaye de Affligem ont été extraites
 " près de la chaussée au N. du moulin situé à l'Ouest de Boekhout.
 " On en a aussi extrait au S. de la chaussée vers Ten Bos, mais on
 " ne voit plus même la place de ces carrières... D'après divers
 " renseignements, il y aurait encore d'anciennes carrières à
 " ESSENE, à ASSE et à MELDERT."

(1) Cf. Notes relevées dans les manuscrits 609 et 611.

Manuscrit 609

312. Samedi 31 août 1832. pp. 27 (copie, pp. 22-23)
 JOUVAIN, Tordank, BERTHE, Tammok, Kroonok* = gent-8tra;
 Binte-Vronc ? , LAKHIMAI, " Un côté opposé de la colline,
 Morosia (?) a trouvé du sapin... ", VOSSER, TERVUEN, Rouge-Oief-
 -tre.

313. Mercredi 4 septembre 1832. p. 28 (copie, pp. 23-24)
 VIWORDE, Nederseemdek, STROMBERK-BEYER, Overseemdek,
 Iseken, MOERBERK-SAINT-JEAN.

314. Samedi 7 septembre 1832. pp. 28-29 (copie, pp. 24-25)
 BRUKELLES, Sint-Anton, BIEREK, TTERBERK, Sint-Arna-Pode,
 SINT-PIERRE-LEUV.

315. Lundi 9 septembre 1832. pp. 29-30 (copie, pp. 25-26)
 BRUKELLES, BROCKM-BAYNE-AGATH, BELLIK, ASSE, Anne-ten-Heide,
 Ailligen, Bockout, Guedesqede*, ALORT, BOUWEN.

316. Mardi 10 septembre 1832. pp. 30-31 (copie, pp. 26-27)
 B'ALORT à NINOVE par HAALBER, WERBERHOVEN, Geyens* = GOOLK,
 Lefeburg, MIEBERK, Pijnege, TERBERK, Bockout, Abaye
 d'Ailligen.

" Par renseignements, les pierres calcaires sont en quantité
 " les nouveaux bâtiments de l'Abaye de Ailligen ont été extraits
 " près de la chaux de M. de moulin ainsi à l'Ouest de Bockout.
 " On en a aussi extrait en S. de la chaux de vers Ten Bos, mais on
 " ne voit plus même la trace de ces carrières... L'avis divers
 " renseignements, il y aurait encore d'anciennes carrières à
 " BOEREN, à ASSE et à BELBERK."

(1) Cf. Notes relatives dans les manuscrits 609 et 611.

Manuscrit 609

317. Mercredi 11 septembre 1839. pp. 63-64 (Copie, pp. 58-60)
Riv. la Dendre, ALOST, MOORSEL, Hoogstraat, Molen, Eksterken, Klaarhaag, Parijs, MAZENZELE, MELDERT-bij-Aalst, Tempul*, Pulleweide, ASSE.
318. Jeudi 12 septembre 1839. pp. 65-66 (Copie, pp. 60-62)
ASSE, Nieuwermolen, SINT-ULRIKS-KAPELLE, Morei*, Kautertaverent, Asbeek, Bellemolen, ESSENE, TERALFENE, HEKELGEM, MOORSEL, Ten Rozen.
319. Vendredi 13 septembre 1839. p. 67 (Copie, p. 62)
ALOST, HAALTERT, HELDERGEM, WOUBRECHTEGEM.
320. Samedi 14 septembre 1839. pp. 67-68 (Copie, pp. 62-64)
WOUBRECHTEGEM, SINT-LIEVENS-ESSE, STEENHUIZE-WIJNHUIZE, Waterloos, SINT-ANTELINKS.
" Près de Waterloos, on prétend que dans le siècle dernier (1785 ?)
" on a extrait de la houille, que environ 600 kilog. ont été dépo-
" -sés au château de Steenhuize et ont été seulement brûlés il y a
" quelques années. Un des plus anciens hommes de Waterloos nous a
" montré la place de ce prétendu puits d'extraction en nous disant
" qu'il n'avait jamais ouï dire qu'on en avait extrait du charbon.
" Je n'ai pas même reconnu la trace d'un puits et pas trouvé de
" fragments de roches aux environs, si ce n'est deux morceaux de
" porphyre de Lessines qui y ont été probablement apportés. Il
" résulte de tout ceci que les relations précédentes sont probable-
" -ment un conte inventé pour spéculer sur la bourse des actionnai-
" -res de la société qu'on voulait former, car rien n'indique dans
" les lieux la présence du terrain houiller."
321. Dimanche 15 septembre 1839. p. 68 (Copie, p. 64)
WOUBRECHTEGEM, HELDERGEM, ALOST.
Lundi 16 septembre 1839: Retour à Liège.

Manuscrit 602

317. Manuscrit 11 septembre 1833. pp. 63-64 (Copie, pp. 25-26)
Kiv. in dentre, ALOST, MOOREN, ROEGGERS, Kolan, Kharzen,
Kharzen, Pajja, MAKWERE, KULBERT-dij-Aafat, Tempu*,
Pellewaits, ABBE.

318. Journal 12 septembre 1833. pp. 65-66 (Copie, pp. 27-28)
ABBÉ, Makweren, SINT-URMIG-VALENT, Moret*, Sauterement
Apost, Pellemolen, ROEGGERS, Kharzen, Kharzen, MOOREN,
Ter Roson.

319. Journal 13 septembre 1833. p. 67 (Copie, p. 28)
ALOST, HAALWIC, WILDEREN, WOUWERDORP.

320. Manuscrit 14 septembre 1833. pp. 67-68 (Copie, pp. 28-29)
WOUWERDORP, SINT-LIEVERS-DEES, STREUWIC-WILDEREN,
Waterloo, SINT-URMIG.

" Près de Waterloo, on prétend que dans le siècle dernier (1785 ?)
" on a extrait de la houille, que environ 600 kilogr. ont été dépo-
" sés au creux de la houille et ont été seulement brûlés il y a
" quelques années. Un des plus anciens hommes de Waterloo nous a
" montré la place de ce prétendu gîte d'extraction en nous disant
" qu'il n'avait jamais ouï dire qu'on en avait extrait du charbon.
" Je n'ai pas même reconnu la trace d'un gîte et au trou de
" l'extraction de roches aux environs, et ce n'est leur caractère de
" porphyre de l'époque qui y ont été probablement exposés. Il
" résulte de tout ceci que les relations précédentes sont probable-
" ment un conte inventé pour aggraver sur la durée des nationali-
" tés de la société qu'on voulait former, car rien n'indique dans
" les lieux la présence du certain houiller."

321. Manuscrit 15 septembre 1833. p. 68 (Copie, p. 29)
WOUWERDORP, HAALWIC, ALOST.

Journal 16 septembre 1833: retour à Liège.

Manuscrit 609

322. Dimanche 22 septembre 1839. p. 69 (Copie, pp. 64-65)
LOUVAIN, WEZEMAAL, GELRODE, AARSCHOT, RILLAAR, le bois de Lobos, MONTAIGU, DIEST.
323. Lundi 23 septembre 1839. pp. 70-71 (Copie, pp. 65-67)
DIEST, sur la route de Louvain, ASSENT, ruis.Bever*, Struik, Rijnrode, KORTENAKEN, Klein-Frankrijk, Dennebos*, Hogen, Sint-Pieter-Kapel, Panisborne, Chapelle Sainte-Croix*, RANSBERG, HOELEDEN, Stok, Sint-Huibrechts-Kapel, OPLINTER, Maagdendaal, TIRLEMONT, Grimde.
324. Mardi 24 septembre 1839. pp. 72-74 (Copie, pp. 67-70)
TIRLEMONT, SINT-MARGRIETE-HOUTEM, BUNSBEEK, riv.la Velve, KERSBEEK-MISKOM, WAANRODE, Miskom, KORTENAKEN, Terxhoed*, Schipbroek, Hogenbos*, Meerbeek, bois de Marselis*, ASSENT, Papenbroek, Erden*, DIEST.
325. Mercredi 25 septembre 1839. pp. 74-77 (Copie, pp. 70-73)
" Le Major de La Noi nous a donné les renseignements suivants...", riv.Zwarte Beek, riv.le Démer, DIEST, la porte de SCHAFFEN, BEKKEVOORT, Heuvel, WINGE-SAINT-GEORGES, Trois-Harengs, Abbaye de Vlierbeek, LOUVAIN.
326. Jeudi 26 septembre 1839. pp. 77-80 (Copie, pp. 73-76)
VERTRIJK, Neerbustel, Struysbosch, LUBBEEK, chaussée de Diest, Schubbeek-Dries, Marien Bosch*, WINGE-SAINT-GEORGES, BINKOM, TIRLEMONT.
" Le soir nous nous sommes rendu chez le bourmestre (sic) pour
" obtenir des renseignements sur les puits artésiens et voici
" provisoirement ce qu'il m'a donné. C'est l'annonce dans les
" journaux d'un puits artésien qui avait réussi à Volpich* (5 lieues
" de Bruxelles) qui a paru merveilleux à l'architecte de la ville et

Annuaire 1900

- 323. Dimanche 22 septembre 1899. pp. 69-70 (Copie, pp. 69-70)
 L'OUVRIER, WERNEVAL, THIESS, MARCHE, RILLAAR, la pose de
 l'acier, MONTAIGU, DIEZT.
 - 322. Jeudi 22 septembre 1899. pp. 70-71 (Copie, pp. 69-70)
 DIEZT, sur la route de Louviers, ABBERT, sous-secrét., Straik,
 Eljandre, KORNELIANSKI, Kletz-Verdun, Bonnet, Rogan,
 Saint-Pierre-Valp, Parisbourg, Gaspelle Calais-Verdun, HANSEN,
 HORNBERG, Bock, Saint-Pierre-Valp, OELIKER, Maastricht,
 THIESS, Straik.
 - 321. Mardi 20 septembre 1899. pp. 72-73 (Copie, pp. 72-73)
 THIESS, BIR-MANRIK-SOUTER, BOURNEN, riv. la Voie,
 KERNER-MICKON, WANNON, MACK, KORNELIANSKI, Verdun,
 Kollipack, Vignacq, Mardack, Bois de Mardack, ABBERT,
 Espenack, Esch, DIEZT.
 - 320. Mardi 20 septembre 1899. pp. 74-75 (Copie, pp. 74-75)
 " Le Major de la loi nous a donné les renseignements suivants..."
 riv. Basse Isère, riv. la Dore, DIEZT, la pose de COUVERT,
 HENRIEUX, Nivel, VINC-SAINTE-GEORGES, Trois-Lanquet, ABBERT
 de Vignacq, MONTAIGU.
 - 319. Jeudi 22 septembre 1899. pp. 77-78 (Copie, pp. 77-78)
 VERDUN, Mardack, Steyveson, MARDACK, décharge de Diez,
 Bonnet-Dreux, Marie Bonnet, VINC-SAINTE-GEORGES, MINIM,
 THIESS.
- " Je suis avec vous comme vous êtes chez la bourgeoisie (sic) pour
 " obtenir les renseignements sur les faits existants et voir
 " pourquoi ce qu'il m'a donné. C'est l'histoire dans les
 " journaux d'un autre côté qui avait parlé à Verdun (?) l'année
 " de Verdun) qui a fait arriver à l'histoire de la ville de

Manuscrit 609

" qui conjointement avec le Bourmestre (sic) ont fait faire les
 " recherches nécessaires... C'est en 1833 qu'on a commencé la
 " construction du premier puits artésien, il en existe 16 actuelle-
 " -ment à Tirlemont et le dernier a été oonstruit il y a 8 jours.
 " Le Bourmestre m'avait indiqué pour me donner les renseignements
 " nécessaires le Sr Routiau père, Charpentier, rue de l'Enfer, près
 " de la Grande place, mais on^a remis à demain l'explication de tout
 " ceci. Au château d'OORBEEK, on a fait un puits artésien qui a
 " réussi. On a aussi réussi à l'église de HAKENDOVER..."

327. Vendredi 27 septembre 1839. pp. 80-82 (Copie, pp. 77-78)

" Voici les nouveaux renseignements que nous avons reçus à l'hôtel
 de Ville par Mr le Bourmestre...", Wulmersom, EZEMAAL, NEERHEY=
 =LISSEM, GOSSONCOURT, OUTGAARDEN, HOEGAARDEN, TIRLEMONT.

328. Samedi 28 septembre 1839. pp. 82-84 (Copie, pp. 79-81)

TIRLEMONT, Sint-Martens, VISSENAKEN, Wever, ATTENRODE,
 Kiezegem, MEENSEL-KIEZEGEM, WINGE-SAINT-GEORGES, Sint-Marten,
 TIELT-Notre-Dame, HOUWAART, Horst, RHODE-SAINT-PIERRE, HOLSBEEK,
 Dutsel, LINDEN, Abbaye de Vlierbeek.

329. Mardi 1er octobre 1839. pp. 85-86 (Copie, pp. 81-83)

OORBEEK, KUMTICH, Hoksem, MAILLARD, Honsem, OPVELP, BIERBEEK,
 Hooghof, Krekelberg, Abbaye du Parc.

330. Mercredi 2 octobre 1839. pp. 87-89 (Copie, pp. 83-85)

LOUVAIN, HERENT, BUKEN, Ruisbeek, la ohaussée qui va à Bruxelles,
 BERG, Lelle, MELS BROEK, STEENOKKERZEEL, Lo, PEUTIE, PERK,
 VILVORDE.

Manuscrit 609

" qui conjointement avec le Bourmeister (sic) ont fait faire les
 " recherches nécessaires... C'est en 1833 qu'on a commencé la
 " construction du premier palais archaïque, il en existe 16 actuelle-
 " ment à Tiflis et le dernier a été construit il y a 3 jours.
 " Le Bourmeister n'avait indiqué pour se donner les renseignements
 " nécessaires le Sr Houtier père, Constantin, rue de l'Arlier, près
 " de la Grande place, mais on s'en est à l'origine de tout
 " soit. Au château d'ISCHERAK, on a fait un palais archaïque qui a
 " réuni. On a aussi réuni à l'église de HANNOVER..."

327. Vendredi 27 septembre 1833. pp. 80-82 (copie, pp. 77-79)

" Voici les nouveaux renseignements que nous avons reçus à l'hôtel
 de Ville par M. le Bourmeister...".
 -LIEBER, GORBOGOURT, OULAKHIN, HOSANAHIN, TIRIKON.
 MONSIEUR HENRIACHIN, MONSIEUR HENRIACHIN

328. Samedi 28 septembre 1833. pp. 82-84 (copie, pp. 79-81)

TIRIKON, Saint-Marcus, VIRIKONIN, Waver, ALEXANDER,
 KISSEVA, MONSIEUR KIRIKON, WING-SALIN-GEORGE, Saint-Marcus,
 TIRIKON-SALIN-GEORGE, KISSEVA, KISSEVA, MONSIEUR KIRIKON,
 Israël, MININ, Abbaye de Vindobona.

329. Mardi 1er octobre 1833. pp. 84-86 (copie, pp. 81-83)

GORBEREK, KISSEVA, KISSEVA, MATIARD, KISSEVA, OYVIL, KISSEVA,
 KISSEVA, KISSEVA, Abbaye de Terno.

330. Mardi 2 octobre 1833. pp. 87-89 (copie, pp. 83-85)

IGOUVIN, HERBERT, BISHOP, KALABEK, la chapelle qui va à Krasnoïe,
 BISHOP, KALABEK, BISHOP, BISHOP, BISHOP, BISHOP,
 VIKTORIS.

Manuscrit 609

331. Jeudi 3 octobre 1839. pp. 89-90 (Copie, pp. 85-87)
 SINT-JOOST-TEN-NODE, SINT-STEVENS(-WOLUWE), WEZEMBEEK-OPPEM,
 Oppem, TERVUREN, STERREBEEK, NOSSEGEM, ZAVENTEM, Humelgem,
 KORTENBERG, Schoonaarde.
332. Vendredi 4 octobre 1839. pp. 91-93 (Copie, pp. 87-90)
 LOUVAIN, Terbank, Termunck, Egenhoven, BERTEM, le chemin de
 KORBEEK-DIJLE, Rouge-Cloître, EVERBERG, LEEFDAAL, chaussée de
 TERVUREN, Kooige, Voskapel, Moorsel, KORTENBERG, NOSSEGEM,
 ZAVENTEM, SINT-STEVENS(-WOLUWE).
333. Lundi 7 octobre 1839. pp. 94-95 (Copie, pp. 90-92)
 Laeken, Sainte-Anne, Hossegem-Dries, JETTE-Saint-Pierre,
 WEMMEL, Dielegem, Het Hooghof, RELEGEM, BRUSSEGEM, Bosbeek,
 MOLLEM, ASSE.
334. Mardi 8 octobre 1839. pp. 96-97 (Copie, pp. 92-94)
 ASSE, Terlinden, Kautertaverent, Morei*, TERNAT, Goudveerde-
 -gem, Thienschene*, SINT-MARTENS-LENNIK, SINT-KWINTENS-LENNIK,
 Vijverselen, GAASBEEK, BERCHEM-SAINTE-LAURENT, Nebrias*,
 SINT-PIETERS-LEEUEW, LOT, Sollemberg, Verrewinkel, UCCLÉ.
335. Mercredi 9 octobre 1839. pp. 98-99 (Copie, pp. 94-96)
 MOLENBEEK-SAINTE-JEAN, GANSHOREN, ZELLIK, BEKKERZEEL, Abbaye
 de Bijgaarden, SINT-ULRIKS-KAPELLE, Wolfsem, Ten Broek,
 BODEGEM-SAINTE-MARTIN, SCHEPDAAL, Sint-Gertruide-Pede, ITTERBEEK,
 Elegem, Kattebroek.
336. Jeudi 10 octobre 1839. pp. 100-101 (Copie, pp. 96-97)
 BRUXELLES, BERCHEM-SAINTE-AGATHE, Kattebroek, Abbaye de Bijgaar-
 -den, Sint-Antoon, DILBEEK, Merbeke* = peut-être: Meirveld ? ,

Manuscrit 609

Koeivijver, Vlassendaal, Neerpede, Broek, ANDERLECHT,
Porte de Ninove.

337. Vendredi 11 octobre 1839. p. 101 (Copie, pp. 97-98)
Vert Chasseur, le chemin de Boitsfort, Groenendael, OVERIJSE,
Ketelheide, Bois des Capucins.
338. Samedi 12 octobre 1839. p. 102 (Copie, pp. 98-99)
TERVUREN, chemin de Notre-Dame-au-Bois, DUISBURG, Termunt,
VOSSEM, les Douze Apôtres*, Kassei, LEEFDAAL, Froenen* =
peut-être: Sinte-Vrone ? , BERTEM, Termunck.

Campagne de 1840

339. Vendredi 18 avril 1840. pp. 104-105 (Copie, pp. 100-101)
HERSTAL, la Meuse, WANDRE, Chefneux, BARCHON, BOLLAND,
Favechamps, Blegny, Heuseux, CEREXHE-HEUSEUX, MELEN, HERVE,
Noblehaie, Neufbourg* = sans doute: Neuve-Cour, Bellefontaine.
340. Samedi 19 avril 1840. p. 106 (Copie, p. 102)
HERVE, Sur-les-Vignes, La Commune*, Bois-l'Evêque, Reneubois,
José, Stockis (1), Wergifosse, SOUMAGNE, Fécher, Marets,
Riessonsart, MAGNEE, Haie-aux-Loups, Ransy.
- (1) On trouve trois orthographes dans le Dictionnaire de JOURDAIN & VAN STALLE: Stocquis (dép.de Xhendelesse), Stokis (dép.de Grand-Rechain) et Stoquis (dép.de Grand-Rechain et Thimister). Le Dictionnaire de HOUET renseigne: Stockis (dép.de Grand-Rechain et Thimister). Sur la carte d'Etat-major, on voit: Stocquis près de Thimister, et Stockis entre Grand-Rechain et Xhendelesse.

Manuscrit 609

Kochitvor, Wissenschaft, Heerde, Prok, ANHANGEN, Forts de Hanoï.

337. Yandrei 11 octobre 1892, p. 101 (Copie, pp. 97-98)
Vert Chasson, le chemin de Joffort, Goussard, GVERLIER, Kerehaïse, Bois des Gagnans.

338. Samet 12 octobre 1892, p. 102 (Copie, pp. 98-99)
TERVIER, chemin de Notre-Dame-en-Bois, DUISIER, Remont, YOBEN, les Douze Agottes*, Kasal, LERTAL, Proum* -
gest-ôtre: Sinte-Vrone T, WERTIN, Temunok.

Gammas de 1893

339. Yandrei 18 avril 1893, pp. 104-105 (Copie, pp. 100-101)
HERSAL, la Hesse, WERIN, Cheloux, BACHON, MOILAN, Ievoulang, Biegy, Bexoux, GEXIN-HUBOUX, MHEIN, HIVE, Kofiale, Kerpoung* - sans doute Lavo-Jour, Kofiale.

340. Samet 19 avril 1893, p. 106 (Copie, p. 102)
HIVE, sur-les-Vignes, la Gamme*, Bois-l'Évêque, Lombede, Jost, Siochia (1), Wepilase, BOUNABER, Pécher, Kasera, Bissenant, HABER, Bois-les-Jours, Hany.

(1) On trouve trois orthographe dans le Dictionnaire de LAMAIN & VAN
SAIN: Siochia (dép. de Kambé), Siochia (dép. de Grand-Kambé)
et Siochia (dép. de Grand-Kambé et Tintin). Le Dictionnaire de
HOUTE mentionne Siochia (dép. de Grand-Kambé et Tintin). Sur la
carte d'Etat-major, on voit: Siochia près de Tintin, et Siochia
entre Grand-Kambé et Kambé.

Manuscrit 609

341. Mardi 21 avril 1840. pp. 107-108 (Copie, p. 103 + v°)
 Prayon, Trooz, NESSONVAUX, SOIRON, Froidheid, OLNE,
 Saint-Germain, XHENDELESSE, Falhez, Bois de Herve*,
 GRAND-RECHAIN, les fours à chaux, VERVIERS.
342. Mercredi 22 avril 1840. pp. 109-111 (Copie, pp. 103^{v°} - 104^{v°})
 VERVIERS, ANDRIMONT, Xhenorie, Madame*, Folie*, BILSTAIN,
 Dolhain, bois de Grunhault, Vogelzang, Meuschemen, Heggen,
 BAELEN, Gemehret, le chemin d'EUPEN à HENRICHAPELLE, Hoogstraet*,
 Wens, Astenet, Lintie* = sans doute: Lindehen, HERGENRATH,
 LA CALAMINE, Kelmis.
343. Jeudi 23 avril 1840. pp. 111-114 (Copie, pp. 105-108)
 Suivant la route de HENRICHAPELLE à EUPEN, Ruyff, Stock,
 WELKENRAEDT, Herbesthal, Herbesthaler Baum, Gemehret, Rabotrath,
 LONTZEN, Lontzenerheide, Erlenbach, riv. la Gueule, Den Cuper*,
 HERGENRATH, Emmaburg, " en suivant la chaussée de HENRICHAPELLE..."
 Busch, Wau, Frank, Heistern, Wind.
344. Samedi 25 avril 1840. pp. 115-117 (Copie, pp. 108-112)
 " A 100 mètres du bureau belge vers HENRICHAPELLE...", Lantzenberg,
 Koutou*, Ruyfferdriesche* = Ruyff ? , Droepelen, Vogelsang,
 " La société Moselman fait entreprendre un puits de recherches
 depuis le 21 de ce mois: un ouvrier en lavant les débris en a
 retiré beaucoup de plomb...", Heggen, Nereth, Overoth, BAELEN,
 Honthem, Dolhain, BILSTAIN, la montagne de Verne*, ANDRIMONT,
 DISON, (Haut-)Mont, PETIT-RECHAIN, chemin d'OLNE, Manaiant,
 Stockis (cf. 340), HERVE.
 Dimanche 26 avril 1840: Visite à la tranchée du chemin de fer à
 Henne. (p. 118; Copie, p. 112)

Manuscrit 609

345. Lundi 27 avril 1840. pp. 118-120 (Copie, pp. 112-114)
 Basse-Fraipont, Hauzeur, Rochette, Gribauster, SOIRON, OLINE,
 Saint-Germain, GRAND-RECHAIN, LAMBERMONT, PETIT-RECHAIN,
 Thier de Hodimont, Husquet, DISON, (Haut-)Mont, montagne de
 Saint-Sauveur*, chapelle de Saint-Sauveur*, CLERMONT-sur-Berwinne,
 HENRICHAPELLE, Fond de la Trinité*.
346. Mardi 28 avril 1840. pp. 120-122 (Copie, pp. 114-117)
 Vivier, Knip, Chapelle Saint-Roch, Imbach, Trenenberg*,
 Erlenbach, La Barrière*, MONTZEN, Streversdorf, Broïch,
 Zwarteberg, Ten Eycken, (Hospice de) Beloeil, Gulpen,
 HENRICHAPELLE, Ruyff, Koutou*, Trieu* = sans doute: Trixhes,
 chemin de La Clouse, CLERMONT-sur-Berwinne, Lohirville,
 La Saute, Saint-Sauveur*, chemin de CHAINEUX, BATTICE, HERVE.
347. Mercredi 29 avril 1840. pp. 123-125 (Copie, pp. 117-120)
 HERVE, Warrimont, CHARNEUX, Bouxhmont, Champiomont, Mauhin,
 Val-Dieu, Knuppelstock, Saint-Jean-Sart, Altena, Gorhez,
 Crutzken, AUBEL, Hagelstein, La Minerie, Morschoff*,
 La Fourche*, BATTICE, Stocquis (cf. 340), THIMISTER, CLERMONT-
 sur-Berwinne, CHAINEUX, chaussée de Verviers, le chemin de
 XHENDELESSE.
348. Jeudi 30 avril 1840. pp. 125-127 (Copie, pp. 120-123)
 HERVE, "Recolets de Boulant" = BOLLAND (1), "Neufbourg, endroit
 inconnu (sic)..." = probablement: Neuve-Cour, MORTIER, Richelette,

(1) Il existait anciennement un couvent de Récollets à Bolland (cf. JOURDAIN & VAN STALLE).

Manuscrit 402

345. Manuscrit 27 avril 1840, pp. 118-120 (Copie, pp. 112-114)
 Bease-Fraumont, Lannoux, Houbotte, Crisavater, BOUON, OME,
 Saint-Germain, GRAND-ROUAIN, LAMBERSON, TRISTE-ROUAIN,
 Tiler de Holimont, Dupuyet, BISON, (Haut-)Mont, montagne de
 Saint-Barveux*, chapelle de Saint-Barveux*, CIERMONT-sur-Perwainne,
 HENRI-CHARLES, Fond de la Trinité*.

346. Manuscrit 28 avril 1840, pp. 120-122 (Copie, pp. 114-117)
 Vivier, Knip, Chapelle Saint-Roch, Imbach, Tramborg*,
 Briembach, La Barrière*, MORTIER, Straversbach, Bouch,
 Lantzberg, Ten Broeken, (Hospice de) Belsell, Gispay,
 HENRI-CHARLES, Hoyll, Koutou*, Trier* = sans doute: Trier,
 chemin de la Glouse, CIERMONT-sur-Perwainne, Lohmville,
 la Barre, Saint-Barveux*, chemin de CHAIEUX, BATTIER, HENRI.

347. Manuscrit 29 avril 1840, pp. 122-125 (Copie, pp. 117-120)
 HENRI, Warrimont, CHAIEUX, Bouillon, Champignon, Mandin,
 Val-Dieu, Kuppelstock, Saint-Jean-Bapt., Aizera, Godes,
 Grutken, AUBEL, Hagelstein, la Minette, Horscholl*,
 la Pomme*, BATTIER, Stequain (cf. 340), THIMISTRE, CIERMONT-
 sur-Perwainne, CHAIEUX, cheminée de Verveux, le chemin de
 KIRCHWIESSE.

348. Manuscrit 30 avril 1840, pp. 125-127 (Copie, pp. 120-123)
 HENRI, "Hospice de Beldant" = BOLLARD (?), "Lombourg, enlaid"
 inconnu (sic)... = probablement: Neuve-Gour, MORTIER, Houbotte,

(?) II existait également un couvent de Religieuses à Beldant (cf. BOLLARD)
 A VAN DERLIE.

Manuscrit 609

Sipet* = probablement: La Supexhe, La Bouhouille, Sabarée,
Bout-du-Sart, Cortils, SAINT-ANDRE-lez-Dalhem, Chenêtre,
JULEMONT, Thier Nagant, Larbuisson, Privot, Renouprez,
La Haye, Bouxhmont, La Minerie, HERVE.

349. Vendredi 1er Mai 1840. p. 128 (Copie, pp. 123-124)
Haute-Melen, BOLLAND, CEREXHE-HEUSEUX, Heuseux, EVEGNEE-TIGNEE,
SAIVE, BELLAIRE, LIEGE.
350. Samedi 2 mai 1840. p. 129 (Copie, p. 124)
A la tranchée du chemin de fer de Saint-Laurent.
351. Mardi 12 mai 1840. p. 130 (Copie, p. 124)
Sainte-Walburge.
352. Mercredi 13 mai 1840. p. 130 (Copie, p. 125)
" J'ai été visiter avec l'ingénieur en chef du département du nord
la tranchée du chemin de fer à Saint-Gilles..."
353. Jeudi 14 mai 1840. p. 131 (Copie, pp. 125-126)
CHOKIER, Otet(-les-Bois), Les Cahottes, Rouveroy, Hautepenne,
Hozémont, Lexhy, Horion, Prexilles*, Dommartin, ENGIS.

* * * * *

Manuscrits 808

Riget* - probablement: La Gueuxie, La Douchouille, Scharde,
Bout-à-Bout, Gortia, SAINT-AMAND-les-Bois, Chénôtre,
JULIMONT, Tiler Regant, Laxdasson, Trivot, Rancouren,
La Haye, Bouchemont, La Minerie, HERVE.

348. Vendredi 1er mai 1840. p. 128 (copie, pp. 123-124)
Haute-Maison, BOLLAND, OREXHE-TRUBUX, Rancoux, FAYONNE-RIGNIE,
BAIVE, BELLAINE, LIMES.

350. Samedi 2 mai 1840. p. 129 (copie, p. 124)
A la tranchée du chemin de fer de Saint-Lamont.

351. Mardi 12 mai 1840. p. 130 (copie, p. 124)
Sainte-Walburge.

352. Mardi 12 mai 1840. p. 130 (copie, p. 125)
" J'ai été visiter avec l'ingénieur en chef du département de nous
la tranchée du chemin de fer à Saint-Milles..."

353. Jeudi 14 mai 1840. p. 131 (copie, pp. 125-126)
CHOKIER, Oter(-les-Bois), Les Gâchettes, Bouvroy, Montgomerne,
Houdmont, Lesty, Horta, Treuille*, Domartin, MUIS.

* * * * *

VI. Manuscrit 610Carnet n° 6 : 20 mai au 13 août 1840Copie, cahier n° 8, pp. 126-301

354. Mercredi 20 mai 1840. pp. 1-2 (Copie, pp. 126-127)
 Le bois des Gattes, Warfusée, Stockay, SAINT-GEORGES, Yernawe,
 Tilleul-Saint-Joseph, JEHAY-BODEGNEE, Rogerée, Bodegnée,
 FIZE-FONTAINE, Paix-Dieu, VILLERS-LE-BOUILLET, AMAY.
355. Jeudi 21 mai 1840. pp. 3-5 (Copie, pp. 128-131)
 AMPSIN, la ferme du Sart, Halbosart, ANTHEIT, VINALMONT,
 VILLERS-LE-BOUILLET, Pré-aux-Saules, La Tombe, Oultremont,
 WARNANT-DREYE, VIEUX-WALEFFE, VAUX-ET-BORSET, Moulin du Tultia,
 Chapelle Saint-Pierre*, Charniaux*, Calvaire, FALLAIS, riv. la
 Méhaigne, Saint-Sauveur, Dreye, Maisons-Sottiaux, Bonne-Fontai-
 -ne.
356. Vendredi 29 mai 1840. pp. 6-9 (Copie, pp. 131-135)
 Statte, Val-Notre-Dame, Wanzoul, MOHA, La Spinette, Maisons-
 Sottiaux, FUMAL, Pitet, FALLAIS, Notre-Dame-de-Hal*,
 VILLE-EN-HESBAYE, Hosdent, LATINNE, BRAIVES, TOURINNE-la-
 Chaussée, AVENNES, Moxheron, chemins de HANNUT et de
 VILLERS-LE-PEUPLIER, AMBRESIN, WASSEIGES. Observations de
 Mr Laurent, bois de Famelette, Famelette, Mozon, La Tombe.
357. Samedi 30 mai 1840. pp. 10-13 (Copie, pp. 136-139)
 WASSEIGES, MEEFFE, AVIN, Chapelle Saint-Donat, Atrive, CIPLET,
 Buisson-Sainte-Anne*, LAMONTZEE, BURDINNE, VILLE-EN-HESBAYE,
 OTEPPE, Vissoul, Les Crenées, Sart, MARNEFFE, FUMAL, Pitet,
 Mozon, Famelette, HUCCORGNE, Beauregard*, HERON, LAVOIR,
 Forseilles, Marsinne, Surlomez, la Meuse.

VI. Mansouris 610

Carte n. 6 : 20 mai au 17 août 1880

Copie, cahier n. 2, pp. 122-301

354. Mardi 20 mai 1880, pp. 1-2 (Copie, pp. 122-127)

Le bois des Gattes, Wetzels, Stockay, SAINT-GEORGES, Yernave,
Tilleul-Saint-Joseph, THÉRY-BOURBONN, Rogers, Bogarsée,
PIRE-MOUTAINE, Paire-Brean, VILLERS-LE-SOULIER, AMY.

355. Jedi 21 mai 1880, pp. 3-5 (Copie, pp. 128-131)

AMBEIN, la ferme du Sart, Haidouze, AMBEIN, VILLAINOT,
VILLERS-LE-SOULIER, Pré-aux-Sauies, la Toche, Outremont,
VARENT-BREY, VILUX-WALPHE, VAIK-ET-BORNE, Madin de Trille,
Chapelle Saint-Pierre*, Garbain*, Gailvire, VALLAIS, viv. la
Médaille, Saint-Basvère, Broje, Malaise-Goffiaux, Honna-Boutel-
ne.

356. Vendredi 22 mai 1880, pp. 6-9 (Copie, pp. 131-133)

Statt, Val-Notre-Dame, Wansoul, MORE, la Bohette, Malaise-
Gottiaux, PUMAL, Pilet, VALLAIS, Notre-Dame-de-Sai*,
VILLERS-LE-SOULIER, Houdant, LATINES, BRUIVES, TOULIER-LE-
Chavée, AVENIER, Hoxberton, chemin de MANUV et de
VILLERS-LE-SOULIER, AMBEIN, VASSIERE, Observations de
Mr LAURENT, bois de Fanellette, Fanellette, Norm, la Toche.

357. Samedi 26 mai 1880, pp. 10-15 (Copie, pp. 133-135)

VASSIERES, MERTVE, AVE, Chapelle Saint-donat, Auvie, CIRLET,
Buisson-Sainte-Anne*, LAMONTYNE, BURDINE, VILLES-LE-SOULIER,
CORRE, Vassoul, Les Grenées, Sart, MANHUYE, PUMAL, Pilet,
Nodon, Fanellette, HUCOCHER, Bourgeois*, ERNE, LAVOIR,
Porellion, Malaise, Bouvenc, la Nerve.

Manuscrit 610

358. Dimanche 31 mai 1840. pp. 14-17 (Copie, pp. 140-143)
 La Meuse, SEILLES, LANDENNE, Petit-Waret, Forseilles, LAVOIR,
 Les Malheurs, Hankinette, Velaine, Mahasal*, Marsinne, la
 Meuse, Java, Envoz, Lamalle, COUTHUIN, Saint-Hubert*,
 HUCCORGNE, OTEPPE, Longpré, Rakakaye*, Saint-Sauveur, MOHA,
 La Bergère, Petit-Wanze.
359. Mardi 9 juin 1840. pp. 18-19 (Copie, pp. 143-145)
 SAINT-GEORGES, Stockay, Yernawe, Bodegnée, Horion, VERLAINE,
 ruis.l'Yerne, Oudomont, HANEFFE, Le Soleil, DONCEEL,
 REMICOURT, LIMONT, WAREMME.
360. Mercredi 10 juin 1840. pp. 20-21 (Copie, pp. 145-146)
 WAREMME, Longchamps, BERLOZ, GRAND-AXHE, Chaussée Romaine,
 Les Tombes, OMAL, LIGNEY, GEER, BOËLHE, CRAS-AVERNAS,
 BERTREE, POU CET (1), MONTENAKEN, Petit-Frésin, le Château de
 Niel, Sept-Fontaines, KORTIJS, BETTINCOURT.
361. Jeudi 11 juin 1840. pp. 21-23 (Copie, pp. 146-149)
 LANDEN, Sint-Gertruide, WAMONT, Fleussu, Tombe d'Avernas,
 AVERNAS-LE-BAUDUIN, HANNUT, THISNES, Saint-Joseph, MERDORP,
 Jandrenouille, JANDRAIN-JANDRENOUILLE, WANSIN, PETIT-HALLET,
 ORP-LE-GRAND, Orp-le-Petit, à la bifurcation des chemins de
 MARILLES et Molembais, à l'intersection du chemin de NODUWEZ à
 JAUCHE, Nodrengé, Saussoy, à l'intersection du chemin de
 SAINT-JEAN-GEEST à Stoquoy, Chapelle Notre-Dame-à-l'Arbre,
 JODOIGNE.

(1) Cf. le cahier de Copie.

Manuscrits 610

358. Manuscrit 37 mai 1840. pp. 14-17 (copie, pp. 143-145)
 La Messie, SEILLIS, LAHONNE, Petit-Waret, Porsellies, LAVOIR
 Les Malheurs, Hamkotte, Veilaine, Malassie*, Malassie, La
 Messie, Jave, Ravoy, Lamalle, GOUTHIN, Saint-Robert*,
 HUGONNE, OTEPE, Langry*, Balakye*, Saint-Jeanne, MOHA,
 La Bergère, Petit-Sanne.

359. Manuscrit 9 juin 1840. pp. 18-19 (copie, pp. 145-147)
 SAINT-BOURB, Eteoty, Yernay, Botegade, Honion, VERLAIN,
 ruis. l'Yernay, Gubonant, HARETTE, Le Solaie, DORNE,
 HENICOURT, LIMONT, WARRENT.

360. Manuscrit 10 juin 1840. pp. 20-21 (copie, pp. 145-148)
 WARRENT, Longchamp, HENON, GAMB-AXHE, Champs Romains,
 Les Tombes, OMAI, LLOYET, GERR, BOÏNER, CHAS-VAUMAS,
 HERRER, FOURE (?), MONTMAYNE, Petit-Frédéric, Le Chêne de
 Nief, Sept-Fontaine, MOULIS, HETICOURT.

361. Manuscrit 11 juin 1840. pp. 21-22 (copie, pp. 148-149)
 LAHONNE, Saint-Germain, WARRENT, Yernay, Tombe d'Yernay,
 AVENAS-LE-SAUVIN, HANUT, HERRER, Saint-Joseph, HENICOURT,
 Landrevelles, LAMBAIN-LANDREVELLES, WAGRE, PETIT-LAMBAIN,
 MAILLER et Molénaie, A l'intercession du chemin de YERNAY
 LAURE, Notre-Dame, Gaudy, à l'intercession du chemin de
 SAINT-JEAN-BAPTISTE, à Stegroy, Chapelle Notre-Dame-à-l'Église,
 JOUIN.

Manuscrit 610

362. Vendredi 12 juin 1840. pp. 24-27 (Copie, pp. 149-153)
 SAINT-JEAN-GEEST, Sainte-Marie-Geest, OUTGAARDEN, Chapeau Veau, Piétremau, Gollard ou Golard, PIETRAIN, NODUWEZ, MARILLES, Libertange, Notre-Dame-de-Bon-Repos*, OPHEYLLISSEM, riv.la Gette ? Hampteau, Maret, ORP-LE-GRAND, Orp-le-Petit, Franquée*, JAUCHE, chemin de MONT-SAINT-ANDRE, Pierroy, HUPPAYE, ferme de Groenen-dael, JODOIGNE.
363. Samedi 13 juin 1840. pp. 28-29 (Copie, pp. 153-155)
 SAINT-JEAN-GEEST, Sainte-Marie-Geest, SAINT-REMY-GEEST, Gobertange, L'ECLUSE, Houtem, Mielen*, Nerm, ZETRUD-LUMAY, HOEGAARDEN, TIRLEMONT.
364. Mardi 16 juin 1840. p. 30 (Copie, pp. 155-156)
 TIRLEMONT, BOST, Ast, GOSSONCOURT, OPHEYLLISSEM, Hampteau, PELLAINES, LINSMEAU, LINCENT, Notre-Dame-de-Hal*, Suplet*, AVERNAS-LE-BAUDUIN, HANNUT.
365. Mercredi 17 juin 1840. pp. 31-33 (Copie, pp. 156-158)
 HANNUT, Moxheron, HINGEON, Trôka, FRANC-WARET, Tilleul*, Somme, Silermont, Sclaigneaux, VEZIN, Melroy, NAMÊCHE, Ville-en-Waret, Houssoy, chaussée de NAMUR, GELBRESSEE, BONINNE, BEEZ, BOUGE, Les Grands Malades.
366. Jeudi 18 juin 1840. pp. 33-36 (Copie, pp. 159-162)
 NAMUR, BOUGE, Ponty, BONINNE, le bois de Cheneux*, le bois de Floreffa, MARCHE-LES-DAMES, GELBRESSEE, FRANC-WARET, Tirien*, Pierre Côme, Maquelette, MARCHOVELETTE, COGNELEE, DAUSSOULX, VEDRIN, WARISOULX, VILLERS-LEZ-HEEST, Saint-Lambert, EMINES, Rond-Chêne, Berlacomine, Bomel, NAMUR.

Manuscrits

302. Manuscrit 12 juin 1840. pp. 24-27 (Copie, pp. 149-152)
 SAINT-JEAN-BAPTISTE, Sainte-Marie-Coeur, OUBAACHEN, Jacques Veau,
 Pédreman, Dolzans de Geland, PIERRE, HOMBERG, MAILLIER,
 Libérango, Notre-Dame-de-Bon-Régard, OPHÉLIE, xiv. la Cotte
 Sampson, Marie, ORP-LE-GRAND, Orp-le-Petit, Yvangeles, LAUREN,
 Opain de MONT-SAINT-AUBIN, PIERRE, HUBERT, Louis de Grouha-
 dal, JOJOINE.

303. Manuscrit 13 juin 1840. pp. 28-29 (Copie, pp. 153-155)
 SAINT-JEAN-BAPTISTE, Sainte-Marie-Coeur, SAINT-JEAN-BAPTISTE,
 Gouberango, L'HOUE, Simon, Hilde, Louis, BERTHOD-LAMAY,
 BOURGARD, THIRIMONT.

304. Manuscrit 14 juin 1840. p. 30 (Copie, pp. 157-158)
 THIRIMONT, KOST, Ass, GOSBONCHER, OYHILLIER, Haptes,
 WILLIAMS, LUBER, LIMONT, Notre-Dame-de-Saint-Jacques,
 AVERRAS-LE-SAUVIN, LAMAY.

305. Manuscrit 15 juin 1840. pp. 31-32 (Copie, pp. 159-160)
 HART, Kottner, HILDE, Erges, WAND-WAINE, Yllies,
 Rome, Simeon, Schlegel, VIELE, Helroy, HILDE,
 Villa-les-Bains, Hovary, chavade de HILDE, GILLES,
 BONNIN; HILDE, HILDE, Les Grands Malades.

306. Manuscrit 16 juin 1840. pp. 33-34 (Copie, pp. 161-162)
 HILDE, HILDE, Pott, BONNIN, le bois de Hovary, le bois de
 Pott, HILDE-LES-BAINS, GILLES, WAND-WAINE, Yllies,
 Pierre Gue, Kaplette, MARNOVIER, GILLES, LAMAY,
 VIELE, WILHELM, VIELE-LES-BAINS, Saint-Jacques, HILDE,
 Font-Gue, Berlin, Bodel, HILDE.

Manuscrit 610

367. Vendredi 19 juin 1840. pp. 36-37 (Copie, pp. 162-165)
 NAMUR, BOUGE, Ponty, BONINNE, CHAMPION, COGNELEE, Frizet,
 NOVILLE-SUR-MEHAIGNE, Hottomont, MONT-SAINT-ANDRE, GLIMES,
 Fayt, ROUX-MIROIR, Gaibiez, PIETREBAIS, Waulsort*,
 HAMME-MILLE, bois de Molendaal, Heverleebos, LOUVAIN.
368. Samedi 20 juin 1840. pp. 39-42 (Copie, pp. 165-169)
 LOUVAIN, Gasthuis*, Peerberenhof*, BIERBEEK, Berg, Molendaal,
 Mille, Valduc, NODEBAIS, Mayeur*, TOURINNES-LA-GROSSE,
 BEVEKOM = BEAUVECHAIN, les Wahenges, MELIN, LATHUY, Brocuy,
 DONGELBERG, Fayt, GLIMES, JAUCHELETTE, JODOIGNE-SOUVERAINE.
369. Dimanche 21 juin 1840. pp. 43-45 (Copie, pp. 169-171)
 JODOIGNE, La Maladrerie, Brocuy, JODOIGNE-SOUVERAINE, HUPPAYE,
 JAUCHELETTE, Chapelle Sainte-Marguerite, La Ramée, GLIMES,
 Saint-Roch, Bomelette, BOMAL, MONT-SAINT-ANDRE, GEEST-GEROMPONT
 -PETIT-ROSIERE, ferme d'Aubremé, Hottomont, Franquénée,
 BRANCHON, WASSEIGES.
370. Lundi 22 juin 1840. pp. 45-48 (Copie, pp. 171-175)
 WASSEIGES, HEMPTINNE, Névocour, Sart-d'Avril, TILLIER,
 WARET-LA-CHAUSSEE, Sainte-Anne, BOLINNE, ferme de Curiaux*,
 TAVIERS, RAMILLIES-OFFUS, Offus, Weyaux, AUTRE-EGLISE,
 POLX-LÉS-CAVES, Franquée*, JAUCHE, ENINES, Saussoy, Stoquoy,
 JODOIGNE.
371. Mardi 23 juin 1840. p. 49 (Copie, pp. 175-176)
 JODOIGNE, Sainte-Marie-Geest, ZETRUD-LUMAY, HOEGAARDEN,
 Rommersom, TIRLEMONT.

Annuaire 1910

367. Annuaire de l'année 1909, pp. 1-100 (Copie, no. 100-100)

KAMAR, ROYER, POISSON, CHARRIER, COCHET, FRIER,
NOVIER-SUR-RENAUD, NOSTAL, MONT-SAINT-ANDRE, OLIVE,
ROY, ROUX-MIROIR, GALLIEN, HENRISSAT, LAFAYETTE,
HARRIS-MILLER, Bois de l'Inde, Noverre, LAFAYETTE.

368. Annuaire de l'année 1910, pp. 1-100 (Copie, no. 100-100)

LOUVAIN, Gauthier*, Poncelet*, BIRNBERG, Beck, Molinard,
ELLE, VILBOIS, MURIELLE, MARY*, FOURNIER-LA-CROIX,
BRYEN - BRUYERELLE, Les Abbeys, HENRI, LAFAYETTE, BRYEN,
BOUCHER, Roy, OLIVE, LAURENCE, JOSEPH-SOUMERAI.

369. Annuaire de l'année 1910, pp. 1-100 (Copie, no. 100-100)

BOUCHER, La Marquise, BRYEN, JOSEPH-SOUMERAI, LAFAYETTE,
LAURENCE, Gabelle Sainte-Barthelemy, La Roche, OLIVE,
Saint-Joseph, Bouchier, FERRI, MONT-SAINT-ANDRE, CHEST-CHENONNE,
LEIN-BOUCHER, Les Abbeys, Bouchier, Bouchier,
HARRIS, FERRI.

370. Annuaire de l'année 1910, pp. 1-100 (Copie, no. 100-100)

BOUCHER, HENRI, Bouchier, Bouchier, Saint-Joseph,
SAINT-JOSEPH, Sainte-Anne, GALLIEN, Les Abbeys,
LAFAYETTE, FAMILIERS-BOUCHER, OLIVE, Bouchier, SAINT-JOSEPH,
MONT-SAINT-ANDRE, Bouchier*, LAFAYETTE, Bouchier, Bouchier,
BOUCHER.

371. Annuaire de l'année 1910, pp. 1-100 (Copie, no. 100-100)

BOUCHER, Sainte-Barthelemy, SAINT-JOSEPH, Bouchier,
Bouchier, Bouchier.

Manuscrit 610

372. Mercredi 24 juin 1840. p. 50 (Copie, p. 176)
TIRLEMONT, Bellekom, MAILLARD, Hoksem, Nerm, ZETRUD-LUMAY.
373. Mardi 7 juillet 1840. pp. 51-52 (Copie, pp. 176-179)
HOEGAARDEN, SAINT-REMY-GEEST, Gobertange, Croix-Sainte-Barbe, la ferme Chebaix, Brocuy, MELIN, JODOIGNE, SAINT-JEAN-GEEST, PIETRAIN, Stoquoy, (Molembais-)Saint-Josse, HUPPAYE, JAUCHELETTE, JODOIGNE-SOUVERAINE, le chemin de BOMAL.
374. Mercredi 8 juillet 1840. pp. 53-55 (Copie, pp. 179-182)
JODOIGNE, L'Hôtel*, JAUCHELETTE, GLIMES, Glatigny, THOREMBAIS-SAIN-T-TROND, Godart*, Le Moulin, GEMBLOUX, GRAND-MANIL, Le Point du Jour, Les Trois Burettes, Humerée, SOMBREFFE, WAGNELEE, SAINT-AMAND, FLEURUS.
375. Jeudi 9 juillet 1840. pp. 56-58 (Copie, pp. 182-185)
FLEURUS, Spincy, Malonne, MOIGNELEE, Sainte-Barbe, Les Alloux, TAMINES, VELAINE-sur-Sambre, WANFERCEE-BAULET, Spinette, Couverterée*, Arbre de Charlemagne*, BOIGNEE, BALÂTRE, Grand-Vaux, Les Douze Apôtres*, riv. la Ligne, Golzinne, BOTHEY, Chênemont, Château, CORROY-LE-CHATEAU, GRAND-MANIL, GEMBLOUX.
376. Vendredi 10 juillet 1840. pp. 59-63 (Copie, pp. 185-190)
"Nous avons suivi la rivière d'Orneau jusqu'à Jemeppe-sur-Sambre..."
GEMBLOUX, Chênemont, Vichenet, Château, le moulin de Veau* = sans doute: Alvau, MAZY, Falnuée, ONOZ, "Mr Laurent a trouvé près de Mielmont...", Fayat, VELAINE-sur-Sambre, Sur les Termes, JEMEPPE-sur-Sambre, MOUSTIER-sur-Sambre, SPY, TEMPLoux, Golzinne, Ferooz, GEMBLOUX.

Manuscrits 210

373. Manuscrit 24 juin 1840. p. 50 (copie, p. 178)
 TIRLIMONT, BELLECOM, MAILLARD, HENSON, WERT, FERRIER-LAMAT.
374. Manuscrit 7 juillet 1840. pp. 51-52 (copie, pp. 178-179)
 HODGKINSON, SAINT-MARY-DESSERT, GODEFRANCO, GROS-BOIS-BOIS, LA FERME CHEVAL, BROUZY, MAILLON, JOUIGNY, SAINT-MARY-DESSERT, FERRIER, STENOY, (Molambais)-Saint-Josse, MURRAY, LAURENTEAU, JOUIGNY-SOURVAIN, Le chemin de DOME.
375. Manuscrit 8 juillet 1840. pp. 53-55 (copie, pp. 179-182)
 JOUIGNY, L'Église*, LAURENTEAU, GILLES, GILLET, THOMAS-SAINTE-TROND, Godeart*, Le Molain, GEMBLON, GRAND-MANVILLE, Le Point du Jour, Les Trois Dinettes, HENRI, BONNETTE, GAGNIE, SAINT-AMAND, THURUS.
376. Manuscrit 9 juillet 1840. pp. 56-58 (copie, pp. 183-185)
 THURUS, STENOY, MARIAGE, MOISIN, SAINT-BOIS, Les Aïeux, GAGNIE, VIELAIN-les-Bains, WIMPERON-HAUT, Epinette, Gouverneur*, Arbre de Charlemagne*, MOISIN, SAINT, Grand-Jour, Les Bains d'Épines*, rive la ligne, GAGNIE, POTIER, GEMBLON, GAGNIE, SAINT-AMAND, GRAND-MANVILLE, GEMBLON.
377. Manuscrit 10 juillet 1840. pp. 59-61 (copie, pp. 185-187)
 "Nous avons suivi le ruisseau d'Épines jusqu'à l'église-saint-André..."
 GEMBLON, GAGNIE, Vichonnet, GAGNIE, Le moulin de l'Église - sans doute: AIVREUX, HAY, L'Église, GAGNIE, l'Église-saint-André a trouvé l'Église de l'Église...". l'Église, VIELAIN-les-Bains, sur les terres, L'Église-saint-André, MOISIN-les-Bains, STENOY, L'Église, GAGNIE, l'Église, l'Église, GEMBLON.

Manuscrit 610

377. Samedi 11 juillet 1840. pp. 63-66 (Copie, pp. 190-193)
 GEMBLOUX, Argenton, LONZEE, Abbaye d'Argenton (1), MEUX, Beaufaux, SAINT-DENIS-Bovesse, Chapelle Saint-Pierre, Golzinne, BOSSIERE, MAZY, SAINT-MARTIN, Villeret, BALÂTRE, Tongrenelle, Haute-Tour*, TONGRINNE, Mr Laurent, Potria, SOMBREFFE, LIGNY. Description de carrières: "...la 2me carrière appartient à Mr " Reumont de Fleurus, elle se nomme Nouvelle Carrière ... la 3me " carrière est située au Sud-Est du chemin de LIGNY à FLEURUS ... " enfin une 7me carrière est située au N. de SAINT-AMAND, près du " château de Saint-Amand..."
378. Dimanche 12 juillet 1840. pp. 67-71 (Copie, pp. 194-198)
 FLEURUS, Baulet, WANFERCEE-BAULET, Fayat, VELAINE-sur-Sambre, Mr Laurent, BALÂTRE, Tombois, La Sarte, AUVELAIS, JEMEPPE-sur-Sambre, Sur-les-Ternes, Werichet, riv.1'Orneau, MOUSTIER-sur-Sambre, bois de Nipsée*, la Sambre, Jodion, Le Fays, TEMPOUX, Chapelle Hanot, SOYE, FLORIFFOUX, Mabaix, château de Flawinne, FLAWINNE, BELGRADE, Salzennes.
379. Lundi 13 juillet 1840. pp. 71-74 (Copie, pp. 198-201)
 NAMUR, SAINT-MARC, Frizet, EMINES, Hulplanche, Trochet*, Saint-Martin, Hasoir, RHISNES, Le Cheney, Liesse, BOVESSE, Chanoy ?, Suargeon, Bois-des-Broux, chemins de SUARLEE et de TEMPOUX, bois de Saurion*, Golzinne, Argenton, GEMBLOUX.
380. Mardi 14 juillet 1840. pp. 74-77 (Copie, pp. 201-204)
 Riv.1'Orneau, GEMBLOUX, Lescaille, Warisart, SAUVENIERE, Medart*, Bady*, GRAND-LEEZ, Chapelle Gillon*, ferme de

(1) Ancienne abbaye actuellement convertie en ferme.

Manuscrit 610

377. Manuscrit 11 juillet 1840. pp. 6-86 (copie, pp. 190-193)
 GEMELON, Argenton, ANKER, Appaye d'Argenton (1), MEY,
 Beslay, SAINT-JEROME-Bovense, Chapelle Saint-Pierre, Béthune,
 BOSSIERE, MAY, SAINT-MARIN, Villaret, HALLER, Woodhouse,
 Haute-Tour*, TORCHIERE, Mr Janssens, Forts, ROSSIGNOL, LIGHT.
 Description de cartiers: "... la 2me cartiere appartient à Mr
 " Laurent de Yverna, elle se nomme Nouvelle Cartiere ... la 3me
 " cartiere est située au Sud-Est de chemin de HENRY à YVERNA ...
 " enfin une 4me cartiere est située au N. de SAINT-MARIN, près du
 " chemin de Saint-Amand..."

378. Manuscrit 12 juillet 1840. pp. 87-91 (copie, pp. 194-198)
 YVERNA, Beslay, VANDERNOE-DARLET, Beslay, VILLAIN-est-Beslay,
 Mr Janssens, HALLER, Toppots, la Gare, AUVERTS, YVERNA-est-
 Beslay, Sur-las-Ternes, Westport, riv. l'Armeau, MOUSSE-est-
 Beslay, Bois de Hignés*, la Gare, l'Arme, la Gare, YVERNA,
 Chapelle Saint-Jean, SOYE, YVERNA, Beslay, Beslay de l'Arme,
 YVERNA, BESLAY, Beslay.

379. Manuscrit 12 juillet 1840. pp. 91-94 (copie, pp. 198-201)
 YVERNA, SAINT-MARIN, Beslay, BESLAY, Beslay, Beslay*,
 Saint-Martin, Beslay, BESLAY, De Chenoy, Beslay, BESLAY,
 Chenoy ?, Beslay, Bois-des-Bois, chemin de BESLAY et de
 BESLAY, Bois de Beslay*, Béthune, Argenton, BESLAY.

380. Manuscrit 12 juillet 1840. pp. 94-97 (copie, pp. 201-204)
 Riv. l'Armeau, BESLAY, Beslay, Beslay*, BESLAY,
 Beslay*, Beslay*, BESLAY, Beslay, Beslay, Beslay de

(?) Ancienne appaye actuellement convertie en ferme.

Manuscrit 610

Repeumont, Petit-Leez, chemin de MEUX, Manil, Matignée,
SAINT-GERMAIN, UPIGNY, MEHAIGNE, Monceau, NOVILLE-SUR-MEHAIGNE,
AISCHE-EN-REFAIL, LIERNU, GRAND-ROSIERE-HOTTOMONT, Jausselette,
PERWEZ-en-Hesbaye.

381. Mercredi 15 juillet 1840. pp. 77-80 (Copie, pp. 205-207)

PERWEZ-en-Hesbaye, ORBAIS, chemin de Thorembsoul, Odenge,
Sainte-Marie, Wastines, OPPREBAIS, Longpré, Arnelle,
ROUX-MIROIR, PIETREBAIS, Chapelle Saint-Laurent, LONGUEVILLE,
BONLEZ, Aisemont, WAVRE.

382. Jeudi 16 juillet 1840. pp. 80-84 (Copie, pp. 208-212)

WAVRE, Trou de Woz, Coquerée, Blocry, OTTIGNIES, Franquénies,
Mousty, Roy Sart*, COURT-SAINT-ETIENNE, Espinette*, Beaurieux,
riv. la Dyle, riv. Glery*, Profondval, Jaldine*, MONT-SAINT-
GUILBERT, HEVILLERS, Chastre-Dame-Alerne, CHASTRE-VILLEROUX-
BLANMONT, Perbais, Les Tombes Antiques, Noirmont, CORTIL-NOIR=
=MONT, la Dîme, Chapelle Sainte-Gertrude, GEMBLOUX.

383. Vendredi 17 juillet 1840. pp. 85-87 (Copie, pp. 212-215)

GEMBLOUX, Lescaille, Moreels (1), Chapelle Sainte-Agrippina*,
Arbre-de-la-Chapelle-Dieu, CHASTRE-VILLEROUX-BLANMONT, Chastre-
Dame-Alerne, Blanmont, Les Haiettes, Nil-Pierreux, la ferme
Detout*, moulin Delval*, CORROY-LE-GRAND, Chapelle Saint-Roch,
Vieux-Sart, Bois de Sarats*, Louvrange, Sainte-Anne, Aisemont,
WAVRE.

(1) Cf. Notes relevées dans les manuscrits 609 et 611.

Annexes

Regiment, Petit-Bois, chemin de Houx, Mairie, Belgique,
SAINT-GERMAIN, TRIST, BRUNIER, Noncourt, BOVINE-SUR-MERLAIN,
AIGNE-SUR-REVAL, ALBERT, GRAND-BOISIER-BOYTON, L'assise,
RENNES-en-Beauce.

381. Annexes 12 juillet 1943, pp. 17-20 (copie, pp. 202-205)
RENNES-en-Beauce, GEMAIS, chemin de Thombier, Gogues,
Sainte-Evaise, Fontaine, GEMAIS, Gogues, Amelle,
ROU-MIROIR, YVERMAIS, Chapelle-Saint-Laurent, ROU-MIROIR,
MORIS, Aumont, VAVIN.

382. Annexes 13 juillet 1943, pp. 20-21 (copie, pp. 206-212)
VAVIN, Tiro de War, Gogues, Bicox, GEMAIS, Gogues,
MORIS, ROU-MIROIR, GEMAIS, Gogues, Gogues,
-la-la Gogues, Gogues, Gogues, Gogues, Gogues,
GEMAIS, Gogues, Gogues, Gogues, Gogues,
MORIS, Gogues, Gogues, Gogues, Gogues,
-la-la Gogues, Gogues, Gogues, Gogues, Gogues.

383. Annexes 14 juillet 1943, pp. 22-23 (copie, pp. 213-218)
MORIS, Gogues, Gogues, Gogues, Gogues,
-la-la Gogues, Gogues, Gogues, Gogues, Gogues,
MORIS, Gogues, Gogues, Gogues, Gogues,
-la-la Gogues, Gogues, Gogues, Gogues, Gogues,
MORIS, Gogues, Gogues, Gogues, Gogues,
-la-la Gogues, Gogues, Gogues, Gogues, Gogues.

Manuscrit 610

384. Samedi 18 juillet 1840. pp. 88-91 (Copie, pp. 215-218)
 WAVRE, Aisemont, Basse-Wavre, Gastuche, riv.le Pisselet, riv.
 la Dyle, Doiceau, La Motte, GREZ-DOICEAU, riv.le Train,
 ARCHENNES, Guerdechien, HAMME-MILLE, BOSSUT-GOTTECHAIN, Wez,
 NETHEN, Ter Saat, Pécrot, WEERT-SAINT-GEORGES, Zoetewaters,
 Chapelle Sainte-Anne*, HEVERLEE, Le Parc, LOUVAIN.
385. Mardi 21 juillet 1840. pp. 92-93 (Copie, pp. 218-221)
 "Allant de Louvain à Wavre par la rive gauche de la Dyle...",
 LOUVAIN, Terbank, Termunck, Egenhoven, à la fourche des chemins
 de DUISBURG et de KORBEEK-DIJLE, Ormendal, Overbist*, NEERIJSE,
 Zoetewaters, Ter Saat, Rafelberg, RHODE-SAINTE-AGATHE, Rode Bos*
 = sans doute: Sint-Agatha-Bos, Terlanen, OTTENBURG, Clabeek,
 Laurensart, Chapelle Louis Delotte*.
386. Mercredi 22 juillet 1840. pp. 94-97 (Copie, pp. 221-225)
 Aisemont, riv.le Pisselet, Grippelotte, le cabaret A Tout Vent*,
 Gistoux, chemin de TOURINNES-SAINT-LAMBERT, chemin de CORROY-LE-
 GRAND, Chaumont, (Chapelle du) Dieu-Aimant, Sart-Risbart,
 LONGUEVILLE, PIETREBAIS, Chapelle Saint-Laurent, Beausart,
 Gottechain, GREZ-DOICEAU, Cocrou-Biez, Sart, Hèze, BIEZ,
 Morsaint, BONLEZ, DION-LE-VAL, bois du Long Champ, Saint-Job,
 Cheremont.
387. Jeudi 23 juillet 1840. pp. 98-102 (Copie, 225-229)
 WAVRE, BIERGES, LIMAL, route de Genappe, LIMELETTE, OTTIGNIES,
 Mousty, CEROUX-MOUSTY, Pinchart, Petit-Ry, Cornet*, Neuf-
 Cabaret*, Chapelle des Carmélites*, Grandsart, Profondsart,
 ROSIERES-Saint-André, bois de RIXENSART, chaussée de Bruxelles
 à Wavre, la Bawette, chemin de CORROY-LE-GRAND, Le Manil.

Manuscrit 610

388. Vendredi 24 juillet 1840. pp. 103-104 (Copie, pp. 229-231)
 La Motte, ARCHENNES, BOSSUT-GOTTECHAIN, Florival, Pécrot, Choissi*, NETHEN, Wez, Guerdechien, chemin de WEERT-SAINT-GEORGES, Maria-Magdalena*, Zoetewaters, LOUVAIN.
389. Mardi 28 juillet 1840. pp. 105-106 (Copie, pp. 231-233)
 Ormendal, LEEFDAAL, NEERIJSE, Ter Saat, Rafelberg, vallon de Doybeek*, bois de Mariegijs, Vandermoer*, Terlanen, Stokem Bos, HULDENBERG, DUISBURG, OVERIJSE, Terdek, Tombeek, la cense des Templiers, WAVRE.
390. Mercredi 29 juillet 1840. pp. 107-110 (Copie, pp. 233-238)
 WAVRE, BIERGES, riv. la Dyle, ROSIERES-Saint-André, Angoussart, Terfosse, Vronenberg ? (peu lisible), Malaise, Terholst, chemin de LIMAL, Plagneau, bois de RIXENSART, Froidmont, Bourgeois, Chapelle-Saint-Lambert, Aux 4 Hurés* = probablement: Caturiaux, Gérard*, Bois de Maransart, MARANSART, Croissant, Buisson ton-tu*(sic), GLABAIS, GENAPPE.
391. Jeudi 30 juillet 1840. pp. 111-116 (Copie, pp. 238-244)
 GENAPPE, WAYS, Basse-Hutte, Glabjoux, Thy, BOUSVAL, Moreels(1): Basse-Laloux, l'Épinette*, Noirhat, La Motte, Point du Jour, Bogibon* = peut-être déformation de: Bigaumont, Franquénies, Mousty, Limauges ou Limoges, Ferrière, Pallandt, CEROUX-MOUSTY, Bois Henri, Moriansart, Solage, COUPURE-SAINT-GERMAIN, chemin de Nivelles, chemin de Genappe, La Hutte, Courte Botte*, MARANSART.

(1) Cf. Notes relevées dans les manuscrits 609 et 611.

Manuscrits 619

388. Manuscrit 24 juillet 1840, pp. 107-104 (copie, pp. 232-231)
 La Motte, ARONNET, BOSSUT-GOTTEBAIS, Florival, FÉROT,
 Ophélie*, HEINRICH, Sec, Guédelon, chemin de WERT-SAIN-
 GORGES, Marie-Magdalena*, Costewaters, LOUVAIN.
389. Manuscrit 24 juillet 1840, pp. 102-106 (copie, pp. 231-233)
 Oriental, FERRIVAL, KERRILLER, Tex Sec, Maliberg, valon de
 Joppeek*, Bois de Marichette, Vandermeyer*, Ferman, Secus Bon,
 HULLWERRER, FURBERG, OVEILIER, Fordak, Foubek, la case des
 Taphlers, WAYER.
390. Manuscrit 24 juillet 1840, pp. 107-110 (copie, pp. 232-235)
 WAYER, HIRBERG, riv. la type, ROBINER-SAIN-ANDRÉ, APOCARYT.
 Textose, Vrancheing T (per l'année), Malaise, Tophof, chemin
 de LIMAL, FARGAN, Bois de SIKENBERG, Frotéant, Bourgeois,
 Gueulle-Sain-Lambert, Aux 4 Euxes* - probablement: Gueulle,
 Gueulle*, Bois de Marnant, MALANANT, Gueulle, Pointon son-
 -t*(sic), GUEULE, GUEULE.
391. Manuscrit 30 juillet 1840, pp. 111-116 (copie, pp. 236-241)
 GUEULE, WAYS, Basse-Rutte, Gueulle, Gueulle, Gueulle(T),
 Basse-Rutte, HIRBERG*, HIRBERG, la Motte, Point de Jour,
 Gueulle* - point-à-vis l'ancienne des Basse-Rutte, l'ancienne,
 HIRBERG, l'ancienne de l'ancienne, Ferman, Ferman, GUEULE-MOURET,
 Bois de l'ancien, HIRBERG*, Bois, GUEULE-SAIN-GUEULE, chemin
 de l'ancienne, chemin de l'ancienne, la Motte, Gueulle Gueulle*,
 MALANANT.

(1) Cf. Notes relatives aux manuscrits 619 et 621.

Manuscrit 610

392. Vendredi 31 juillet 1840. pp. 117-120 (Copie, pp. 244-248)
 WAYS, La Hutte, BAISY-THY, chemin de BOUSVAL, Thy, Epinette*,
 Notre-Dame-au-Chêne* = sans doute: Chapelle du Tri-au-Chêne,
 Scadruez*, riv.la Dyle, Sart-Messire-Guillaume, Faux, COURT-
 SAINT-ETIENNE, HEVILLERS, ruis.Cléry*, Villeroix, Notre-Dame-
 en-Villeroix*, GENTINNES, TILLY, bois de Sombreffe*, GEMBLOUX,
 Lescaille, riv.l'Orneau.
393. Samedi 1er août 1840. pp. 121-125 (Copie, pp. 248-254)
 GEMBLOUX, Chaudemont, SAINT-GERY, Corsal, Castillon*,
 Villeroix, Haute-Heuval, La Roche, Scadruez*, Basse-Heuval,
 MELLERY, Strichon, Gentissart, TILLY, Marbisoux, VILLERS-LA-
 VILLE, Chapelle de Savoyard*, Abbaye de Villers, riv.la Dyle,
 Tangissart, Collot*, Fosty, Horite*, La Croisette, Châtelet,
 bois de Berme*, MARBAIS, Cocquiamont* = peut-être: Try Coquia
 ou Triquoquia, Saint-Roch, SART-DAMES-AVELINES, ferme du
 Bois(-Saint-Jean), Notre-Dame-de-Luxembourg*, Le Panier, GENAPPE.
394. Dimanche 2 août 1840. pp. 126-129 (Copie, pp. 254-257)
 GENAPPE, Quatre-Bras, LOUPOIGNE, Tignemont*, Basse-Cense*,
 SART-DAMES-AVELINES, Thyle, VILLERS-PERWIN, Chasseray* = peut-
 être: Chassart, MELLET, HEPPIGNIES, chemin de SAINT-AMAND, che-
 -min de RANSART, Le Campinaire, FARCIENNES, la Sambre, PONT-
 DE-LOUP, CHATELINEAU, Soleilmont, chaussée de GILLY, Grand-
 Trieu, CHARLEROI.
395. Lundi 3 août 1840. pp. 129-132 (Copie, pp. 257-261)
 CHARLEROI, DAMPREMY, MARCHIENNE-AU-PONT, la Sambre, Chenois,
 Judonsart, colline de Madre*, ruis.de Plomcot*, Les Sarts,
 Rianwelz, Les Hayettes*, La Coupe, Lerpion*, COURCELLES,

Manuscrit 610

392. Verhandl. II. Julliet 1840. pp. 117-120. (Copie, pp. 244-248)
 KAYS, la Bastie, SAISY-LEZ, chemin de BOUSVAL, TIV, Riquette*,
 Notre-Dame-au-Chêne* = sans doute: Chapelle du Tri-ou-Croix,
 Sochaux*, riv. de l'Yse, Sart-Macaire-Guillemé, Taux, COUPE-
 SAINT-REMIER, REVELLIER, Bois-Olivier*, Villersux, Notre-Dame-
 au-Villereux*, GENTINER, VILLI, Bois de Sochaux*, GEMBLUX,
 Isocelle, riv. d'Orneau.

393. Sanedi ter eode 1840. pp. 121-125. (Copie, pp. 248-252)
 GEMBLUX, Grandmont, SAINT-GERM, Coural, Gastillon*,
 Villersux, Hauts-Rouais, la Roche, Sochaux*, Basse-Beuvry,
 MELLERY, Sarcion, Gontissart, TILLY, Marlesux, VILLERS-LE-
 VILLE, Chapelle de Sarcion*, Abbaye de Villers, riv. de l'Yse,
 Tactant*, Collet*, Tasty, Marles*, la Croix-à-
 Bois de l'Arce*, MARAIS, Godelmont* = sans doute: Tiv Cognin
 de Tridogate, Saint-Loch, SAINT-LAMBS-AVILLERS, Laine de
 Bois (Saint-Jean), Notre-Dame-de-Montcaumon*, le Perrier, GEMBLUX.

394. Manusc. 5 eode 1840. pp. 126-129. (Copie, pp. 251-257)
 GEMBLUX, Sarcion-Dues, MONTIGNY, Tignemont*, Basse-Croix*,
 SAINT-DAMIS-AVILLERS, Vigne, VILLERS-REMY, Casseres* = sans-
 doute: Guesnes*, MELLE, BEYCHONNE, chemin de SAINT-LAMBS, che-
 min de MARAIS, la Chapelle, MARIGNY, la Chapelle, TIV-
 DE-DOUT, CHATELAIN, Godelmont, chemin de TILLY, Grand-
 Tiv, CHATELAIN.

395. Jour 1 eode 1840. pp. 130-132. (Copie, pp. 257-261)
 CHATELAIN, MARIGNY, MARIGNY-AU-BOIS, la Chapelle, Guesnes,
 Jochamps, colline de Marles*, Bois de l'Arce*, les Sars,
 Marles, les Hayettes*, la Coupe, Sarcion*, GEMBLUX.

Manuscrit 610

Grand-Sart*, Hamal, Bellevue, Moreels (1), Larmoulin, PONT-ACELLES, Bailly*, OBAIX, BUZET, Commune, Taillée-Voie, NIVELLES, ferme de Grand'Peine, Faubourg de Charleroi.

396. Mardi 4 août 1840. pp. 133-135 (Copie, pp. 261-264)

NIVELLES, PETIT-ROEULX-LEZ-NIVELLES, Renissart, Soudromont, Fléchère, Jeumont, ferme du Chauffour, CHAPELLE-LEZ-HERLAIMONT, Herlaimont, ferme La Gloriette, PIETON, L'Allue, MONT-SAINTE-ALDEGONDE, Viviers, Collarmont, LEVAL-TRAHEGNIES, Saint-Joseph*, Cour*, RESSAIX, BINCHE.

397. Mercredi 5 août 1840. pp. 136-139 (Copie, pp. 264-268)

BINCHE, PERONNES-lez-Binche, LEVAL-TRAHEGNIES, Pont-Saint-Vaast, TRIVIERES, STREPY-BRACQUEGNIES, MAURAGE, chemin d'ESTINNES-AU-VAL, BOUSSOIT, HAVRE, La Bruyère, OBOURG, Chapelle Saint-Macaire (2), chemin de GOTTIGNIES, SAINT-DENIS-en-Broqueroie, chemin de VILLE-SUR-HAINE, Haute-Folie, THIEUSIES, Trieux, NAAST, Les Trois Planches, SOIGNIES.

398. Jeudi 6 août 1840. pp. 140-143 (Copie, pp. 268-274)

SOIGNIES, Saisinne, CASTEAU, Les Roquettes, THIEUSIES, bois des Hauts-Aulnois, Abbaye Saint-Denis, SAINT-DENIS-en-Broqueroie, Ghislage, VILLE-SUR-HAINE, GOTTIGNIES, L'Ermitage, ROEULX, Trieux, ferme de Bray*, Corps de Garde*, THIEU, observations de Moreels, la Croix Guillaume Durant*, STREPY-BRACQUEGNIES, MAURAGE, BRAY, BINCHE.

(1) Cf. Notes relevées dans les manuscrits 609 et 611.

(2) Au lieu de: Chapelle Saint-Marc.

Manuscrit 619

Grand-Sart*, Canal, Bellevue, Norcia (1), Lamoignon, POSE-A-
CELLES, Baille*, ORAIX, BURET, Commaux, Taille-Vois,
NIVELLE, Lemois de Gramont, Tournay de Gramont.

386. Manuscrit 2 août 1840. pp. 133-135 (Copie, pp. 241-244)
NIVELLE, PETIT-BOULLE-LES-NIVELLE, Remissart, Bouchesmont,
Flicours, Lemois, Lemois de Gramont, CHATELAIN-LES-RELAIS,
Frelainmont, Lemois de Gramont, PIGNON, LAINES, MONT-SAINTE-
ALBONNE, VIVIER, Colliart, LEVAL-TREMBLES, Lemois-Jean,
Gour*, BRISATX, HINCHE.

387. Manuscrit 2 août 1840. pp. 136-137 (Copie, pp. 245-246)
HINCHE, FROUVES-LES-BLANCS, LEVAL-TREMBLES, Mont-Saint-Jean,
TRIVIERE, STREMY-MACQUENNE, MARELLE, Lemois de Gramont-
BOUSSOIT, NAVRE, La Froye, COCHER, Chapelle Saint-Martin (S),
Lemois de Gramont, SAINTE-HENRI-de-Propriete, Lemois de
VILLE-SUR-SAINE, Haute-Ville, TREMBLES, Lemois, LAVAL,
Les Trois Planches, SOIGNIE.

388. Manuscrit 2 août 1840. pp. 140-142 (Copie, pp. 247-249)
SOIGNIE, Lamoignon, GASTON, Les Proprietes, TREMBLES, Bois
des Hauts-Archaux, Abbaye Saint-Denis, SAINTE-HENRI-de-Propriete,
Galaise, VILLE-SUR-SAINE, COCHER, Lamoignon, LAVAL,
Lemois, Lemois de Gramont*, Lemois de Gramont, Lemois,
de Gramont, de Gramont, de Gramont, de Gramont,
MARELLE, Lemois, HINCHE.

(1) Cf. Notes relatives aux manuscrits 603 et 617.
(2) Au lieu des Chapelles Saint-Martin.

Manuscrit 610

399. Vendredi 7 août 1840. pp. 144-147 (Copie, pp. 274-278)
 BINCHE, HAINE-SAINT-PIERRE, CARNIERES, MONT-SAINTE-ALDEGONDE,
 riv.la Haine, MORLANWELZ, L'Olive, Herlaimont, Mont-à-Gouy,
 GOUY-LEZ-PIETON, Hamal, PONT-A-CELLES, ferme La Chaussée,
 L'Aulnois, Chensée, Vieux-Pont*, ruis.de Trazegnies, GODARVILLE,
 Jeumont, Le Chenia, ferme du Grand-Mahy-Pré, Godène, Saint-Ni-
 -colas, FAYT-LEZ-MANAGE, Fléchère.
400. Samedi 8 août 1840. pp. 147-149 (Copie, pp. 278-280)
 FAYT-LEZ-MANAGE, SENEFFE, Bleumont, Les Sarts, Chapelle Ernelle*,
 Vieux-Pont*, Fléchère, Pont de la Ville*, Morelmont, Biernimont,
 Fisseau, Rosseignies, Ronce, Belle, Claire-Haie, Ghellerie,
 Sainte-Anne*, bois d'Absansart*, BOIS-D'HAINE, FAMILLEUREUX,
 Scailmont.
401. Dimanche 9 août 1840. pp. 149-152 (Copie, pp. 280-284)
 FAYT-LEZ-MANAGE, MIGNAULT, bois de la Haie-du-Roeulx, Grand-Sart*,
 Trieux, Duguette*, ROEULX, chemin de THIEUSIES, chemin de
 VILLE-SUR-HAINE, chemin de MAURAGE, Ermitage-Saint-Pierre* =
 peut-être: ferme de l'Ermitage près de ROEULX, chemin de THIEU,
 Bracquagnies, HOUDENG-AIMERIES, HOUDENG-GOEGNIES, SAINT-VAAST,
 riv.la Haine, HAINE-SAINT-PAUL, Le Hocquet, Charbon Camp*,
 Baume.
402. Lundi 10 août 1840. pp. 152-156 (Copie, pp. 284-289)
 FAYT-LEZ-MANAGE, LA HESTRE, BELLECOURT, Noblemont*, Chemin-de-
 Bascoup, Bascoup, bois de Mariemont, L'Olive, château de
 Mariemont, Bouly, chaussée de Roeulx, Baume, HAINE-SAINT-PIERRE,
 chemin de LEVAL-TRAHEGNIES, chemin de HAINE-SAINT-PAUL, Les Hayet-
 -tes, Fond, Mariemont, MORLANWELZ, riv.la Haine, CARNIERES,
 chemin d'ANDERLUES, Placard, chemin de PIETON, TRAZEGNIES,
 COURCELLES, La Coupe, chemin de SOUVRET, Trieu, Motte,
 GOSSELIES.

Annuaire 1870

399. Vendredi 7 août 1860. pp. 144-147 (Copie, pp. 274-276)
BIBON, MAIRIE-SAINT-PIERRE, CAMBRES, MONT-SAINT-ALBANOIS,
riv. la Seine, MONTAUBAN, L'Orive, Montfaut, Mont-à-Croix,
COUR-LES-BIBON, Hamel, FORT-A-GELLES, L'anne la Chausée,
L'Annois, Gagnée, Vieux-Fort*, ruis. de Trarouille, GONVILLE,
L'Annois, de Gagnée, ruis. du Grand-Mont-Fort, Gagnée, Saint-Nicolas,
-oocles, VAYT-LES-MANAGE, TROCHÉRE.

400. Samedi 8 août 1860. pp. 147-149 (Copie, pp. 278-280)
VAYT-LES-MANAGE, SENEVE, Bessant, Les Bares, Chapelle Francaise,
Vieux-Fort*, Trochère, Pont de la Ville*, Bessant*, Bessant*,
Bessant, Bessant*, Bessant, Bessant, Bessant, Bessant,
Sainte-Anne*, Bois d'Assenart*, BOIS-D'ASSENART, VAILLANT,
L'Annois.

401. Dimanche 9 août 1860. pp. 149-152 (Copie, pp. 280-284)
VAYT-LES-MANAGE, MIGNAY, Bois de la Vierge-du-Bois, Grand-Croix,
Trochère, Bessant*, BOIS de TRAROUILLE, chemin de
VILLE-SUR-BAINE, chemin de MANAGE, Bessant-Saint-Martin*,
pont-à-travers l'Annois près de BOIS, chemin de TRAROUILLE,
Bessant*, BOIS-SUR-BAINE, BOIS-SUR-BAINE, SAINT-VINCENT,
riv. la Seine, MAIRIE-SAINT-PIERRE, de Bessant, L'Annois,
L'Annois.

402. Lundi 10 août 1860. pp. 152-156 (Copie, pp. 284-288)
VAYT-LES-MANAGE, LA SEINE, Bessant*, Bessant*, Bessant*,
Bessant, Bessant, Bois de Bessant, L'Orive, chemin de
Bessant, Bois, chemin de Bessant, Bois, MAIRIE-SAINT-PIERRE,
chemin de VAYT-LES-MANAGE, chemin de MAIRIE-SAINT-PIERRE, Bois de Bessant,
-tes, Bois, Bessant, Bessant, riv. la Seine, CAMBRES,
chemin de VAYT-LES-MANAGE, chemin de VAYT-LES-MANAGE,
BOIS-SUR-BAINE, la Seine, chemin de Bessant, Bois, Bessant,
BOIS-SUR-BAINE.

Manuscrit 610

403. Mardi 11 août 1840. pp. 156-159 (Copie, pp. 289-293)
 GOSSELIES, Spinoy, JUMET, Mallavée, La Brûlotte, Les Haies, Try-Mouchon, Try-Charly, Saint-Roch, Heigne, Gaysaux*, Bayemont, La Planche, LODELINSART, chaussée de CHATELET, Les Hamendes, Grande-Commune, Bois, Taillette (1), RANSART, Croix-Saint-Jean*, HEPPIGNIES, la Tourelle, WAYAUX, THIMEON, Piersoulx, Moreels (2).
404. Mercredi 12 août 1840. pp. 160-162 (Copie, pp. 294-298)
 GOSSELIES, Motte, Trévissart, Grands-Sarts, Petits-Sarts, VIESVILLE, " à l'ouest de Viesville il y a trois carrières, la 1ère près du canal, la 2me appartenant à M. Van Volxem, la 3me à Mr Allard...", LUTTRE, Marais, Fromiée, Odomont, REVES, Revioux, Sart-à-Rêves, Wattimez, LIBERCHIES, THIMEON, Commune-Estienne, GOSSELIES, Diarbois, chemin d'HEPPIGNIES à JUMET, Grande-Commune, Croix-Saint-Jean*, Piersoulx, la Tourelle, WAYAUX.
405. Jeudi 13 août 1840. pp. 163-166 (Copie, pp. 298-301)
 MELLET, La Chaussée, chemin de FRASNES-LEZ-GOSSELIES, " dans le jardin de Mr Pirard à Mellet...", Brunehault, LIBERCHIES, REVES, Grand-Marais, Pierre-Pont, Houtain-le-Mont, ferme de la Haye*, La Ronche, Vaillantpont, BAULERS, NIVELLES, Baudemont, Demi-Cour*, Tour, ITTRE, BRAINE-LE-CHATEAU, Maison-Blanche*, LEMBEEK.

* * * * *

(1) Orthographié également Taillette dans le Dictionnaire de JOURDAIN & VAN STALLE, mais Tailley dans celui de HOUET.

(2) Cf. Notes relevées dans les manuscrits 609 et 611.

Manuscrits 810

403. Manuscrit 12 août 1840. pp. 150-152 (Copie, pp. 294-295)
 GOSSELINS, Spinoy, Mallevée, La Ruelle, Les Haies,
 Tré-Mousson, Tré-Cherly, Saint-Roch, Haies, Les Haies,
 Baymont, La Plaine, MONTMILLIARD, écurie de CHARENT,
 Les Hamendes, Grande-Gomme, Bois, Gallienette (?) (1), MANSARD,
 Croix-Saint-Jean, HERTIGNES, La Fournelle, HAYAU, THIBOU,
 Plesouix, Morselle (2).

404. Manuscrit 12 août 1840. pp. 150-152 (Copie, pp. 294-295)
 GOSSELINS, Motte, Tré-Mousson, Grande-Gomme, Follie-Garde,
 VERVILLE, " à l'ouest de Wisville et à l'est de Wisville, la
 tête près du canal, la Rue appartenant à M. Van Volzow, la Rue à
 M. Aillard... ", HUYGHE, Marais, Follie, Goussot, Haies,
 Roulon, Bar-à-Rouen, HERTIGNES, HUYGHE, Grande-Gomme,
 Roulon, GOSSELINS, Marais, écurie d'HERMILLIARD à TRÉ,
 Grande-Gomme, Croix-Saint-Jean, Plesouix, La Fournelle,
 HAYAU.

405. Manuscrit 12 août 1840. pp. 150-152 (Copie, pp. 292-293)
 MELLE, la Grande, écurie de HERTIGNES-LES-BOIS, " dans la
 Jardin de M. Flandrès à Melle... ", Flandrès, HERTIGNES, Haies,
 Grand-Gomme, Pierre-Fort, Houlain-la-Rue, terre de la Rue,
 la Houde, VILLAMONT, HUYGHE, HUYGHE, HUYGHE,
 Haut-Cour, Font, HUYGHE, HUYGHE-LES-BOIS, Haies-Goussot,
 HUYGHE.

* * * * *

(1) Orthographe dérivée de Gallienette dans le Manuscrit de THIBOU
 VAN STALL, sans celui de HUYGHE.
 (2) Cf. Notes relevées dans les manuscrits 809 et 811.

VII. Manuscrit 611

Carnet n° 7 : 21 août 1840 au 29 juin 1841

Copie, cahier n° 8, pp. 302-471

406. Vendredi 21 août 1840. pp. 1-2 (Copie, pp. 302-304)
 Vert Chasseur, Petite Espinette, Grande Espinette, Gailmarde ou
 Gallemarde, LASNE-CHAPELLE-SAINT-LAMBERT, Bas-Ransbeek, OHAIN,
 GENVAL, Salomon*, l'Hesse*, LA HULPE, Chapelle(-Saint-Lambert),
 Genleau, Aywiers, Belle-Alliance, La Haie(-Sainte), Mont-Saint-
 Jean.
407. Samedi 22 août 1840. pp. 3-4 (Copie, pp. 304-307)
 WATERLOO, Betteraverie* = Sucrierie, Ménil, BRAINE-L'ALLEUD,
 moulin de Champont*, Sart-Moulin, Sainte-Gertrude, Destelheide,
 ALSEMBERG, RHODE-SAINT-GENESE, Sint-Anna-Kapel, Op Rode,
 Landsrode, Meigenheide, TOURNEPPE, Winterpeer*, Calevoet,
 les Jésuites*, BRUXELLES.
408. Lundi 24 août 1840. pp. 5-8 (Copie, pp. 307-311)
 HALLE, Essenbeek, Espinette, Vlasmark, BRAINE-LE-CHATEAU,
 Bruyère, HAUT-ITTRE, Bois-Seigneur-Isaac, La Broquette*,
 NIVELLES, La Croix de l'Epine*, Grandbais, Fauquez, bois de
 Marcq*, Drugnode, ITTRE, RONQUIERES, Haut-Masville, Croiseau,
 BORNIVAL, MONSTREUX, moulin de Godron*.
409. Mardi 25 août 1840. pp. 8-11 (Copie, pp. 311-315)
 NIVELLES, ferme Durant, (Petit-)Mariemont, FELUY, Brûlé,
 Chapelle Saint-Antoine, la Tour-qui-Brouille, Claire-Haie,
 ferme Ensiesart*, Tienne-à-Coulon, FAMILLEUREUX, SENEFFE,
 FAYT-LEZ-MANAGE, chaussée de Thuin, chaussée de Mons, Placard,
 L'Allue, Pairois, FONTAINE-L'EVEQUE, riv.le Piéton, Maison-
 Blanche*, PIETON, Joli-Bois, Château de la Marche, Trieux,
 FORCHIES-LA-MARCHE, chemin de TRAZEGNIES, Les Mays.

VII. Manuscrits

Carnet n. 7 : 21 août 1840 au 22 juin 1841
Copie, cahier n. 8, pp. 308-477

406. Vendredi 21 août 1840, pp. 1-2 (copie, pp. 308-309)
Vers Gussac, Petite Haginette, Grande Haginette, Collards de
Collards, LAUNE-CHAPPELLE-SAINTE-AMERIE, Bas-Ramboulet, OMAÏ,
GÉVAL, Salomon*, I'Hesse*, LA HUISE, Chapelle(-Saint-Lambert),
Gaulier, Auviers, Belle-Alliance, La Hais(-Sainte), Mont-Saint-
Jean.

407. Samedi 22 août 1840, pp. 3-4 (copie, pp. 309-310)
BAYRÉD, Betteverrie* = Guercy, Ménil, BEAINE-LAUREN,
moulin de Champot*, Sart-Moulin, Sainte-Gertrude, Bastehele,
ALZEMERG, MOUS-SAINTE-GERME, Sint-Aune-Capel, Op Kede,
Lanchade, Meigheleide, TOURNEPPE, Winteppeur*, Calvoet,
les Léalties*, BRUKELLE.

408. Dimanche 23 août 1840, pp. 5-8 (copie, pp. 310-311)
BALLE, Kassebeck, Haginette, Vlaamk, BEAINE-LAUREN,
Brygus, HAUT-LIÈRE, Bois-Saint-Amand-Laac, La Broquette*,
RIVIERES, la Croix de l'Épine*, Grandpas, Tennes, Bois de
Marq*, Bregnode, TETRE, MONGUINNES, Haut-Maville, Grosseau,
BORIVAL, MURTERUX, moulin de Cotron*.

409. Mardi 25 août 1840, pp. 9-11 (copie, pp. 311-313)
RIVIERES, ferme Dornas, (Petit-Maximeau), FLEURY, Fricé,
Chapelle Saint-Antoine, la Tour-du-Provire, Caste-laie,
Terre Rabaer*, Tenno-à-Couleur, TAMILLERUX, SERRIN,
PAYS-LES-MARCS, étangs de Tamin, étangs de Mon, Fricé,
L'Alain, Patote, ROYAIN-L'ÉVÈQUE, riv. de Fricé, Maison-
Blanche*, RINCE, Lefi-Bois, Câteau de la Harpe, Fricé,
ROCHERS-LA-MARQUE, chemin de THAMINNES, Les Mays.

Manuscrit 611

410. Mercredi 26 août 1840. pp. 11-15 (Copie, pp. 315-320)
 FONTAINE-L'EVEQUE, Borne des Quatre Seigneurs*, riv. la Charbon-
 -nière, MONCEAU-SUR-SAMBRE, ROUX, SOUVRET, FORCHIES-LA-MARCHE,
 La Croisette, Chenoy, Rianwelz, Chapelle-le-Grand*, Judonsart,
 Beusart, chemin de MARCHIENNE-AU-PONT, chemin de l'Abbaye
 d'Aulne, L'Espinette, LANDELIES, Hougarde, LEERNES, Jonquièrre,
 Hourpes, La Plagne, Forêt*, Polvée, bois de Fontaine, Calvaire.
 LOBBES, THUIN.
411. Jeudi 27 août 1840. pp. 16-19 (Copie, pp. 320-324)
 THUIN, LOBBES, ruis. le Rabion, BIENNE-LEZ-HAPPART, Neufmoulin*,
 Gersie, Rubignies, Ghoy, LABUISSIERE, MERBES-LE-CHATEAU,
 Rawarte, Merboëlle, Boustaine, riv. du Seigneur, ERQUELINNES,
 SOLRE-SUR-SAMBRE, JEUMONT, Chapelle Saint-Jean*, Les Roquelles*,
 BOUSSOIS, ELLESMES, Les Rocailles*, ASSEVENT, MAUBEUGE.
412. Vendredi 28 août 1840. pp. 19-23 (Copie, pp. 324-329)
 MAUBEUGE, BAVAY, SAINT-VAAST-LEZ-BAVAY, Cabaret*, riv. l'Honeau,
 HOUDAIN, Beaugard, bois de Levencourt*, Meaurain, ruis. d'Oi-
 -seau*, AUTREPPE, ROISIN, ANGREAU, Les Hallettes, GUSSIGNIES,
 BETTRECHIES, BAVAY.
413. Samedi 29 août 1840. pp. 24-26 (Copie, pp. 329-333)
 BAVAY, HON-HERGIES, riv. l'Hongneau* = l'Honeau, TAISNIERES-SUR-
 HON, Riez-de-l'Erelle, Peupliers*, la route de Mons, Riez-Char-
 =tieu, Michot-Pollet, Hergies, Marbri*, HOUDAIN, Le Pissoteau.
 BELLIGNIES, le grand chemin de Condé, GUSSIGNIES, le chemin de
 FAYT-LE-FRANC, Eugnies, ferme de Rampemont, ERQUENNES, Chapelle
 Saint-Ghislain, BLAREGNIES, Court-Tournant, AULNOIS, MAUBEUGE.

Mansourit 611

410. Mansourit 26 août 1840, pp. 17-18 (Copie, pp. 315-320)
 FONTAINE-D'EVREUX, borne des Quatre Seigneurs*, riv. la Garçon-
 nière, MONTEAU-SUR-SAMBER, ROUX, SOUVIRE, FONTAINE-LA-MARCHE,
 la Croisette, Ghoney, Hainwala, Chapelle-la-Grande*, Indonart,
 Beusart*, chemin de MARCHENNE-AU-POIN, chemin de l'Abbaye
 d'Aoine, l'Espinette, LAMBELES, Houtarde, LEMMES, Louprière
 Rouques, la Plagne, Forêt*, Forêt, bois de Fontaine, Gelvaire
 JOHNS, THUM.

411. Lendi 27 août 1840, pp. 18-19 (Copie, pp. 320-324)
 THUM, JOHNS, bois de l'Abbaye, BIRNIE-LIE-MAPPAIT, Neufmoulins*
 Gerete, Rabinette, Ghoy, LAMBELES, MERRIE-LE-CHATEAU,
 Houtarde, Houtière, Houtaine, riv. du Selvaire, HOUTIERES,
 SOLEIL-SUR-SAMBER, THUMON, Chapelle Saint-Jean*, les Populiers*,
 BOUSSOIS, LEMMES, Les Noellies*, ASSEVENT, MAUREUX.

412. Vendredi 28 août 1840, pp. 19-21 (Copie, pp. 324-329)
 MAUREUX, LAYAT, SAINT-VAAST-LIE-LAYAT, Gohart*, riv. l'Honnem,
 HOUTAIN, Beusart*, bois de l'Evencourt*, Moutain, bois d'Or-
 seau*, AUTRETE, ROISIN, ANGERAU, les Raliettes, GUSSEVIERE,
 BERTERCHES, LAYAT.

413. Samedi 29 août 1840, pp. 24-26 (Copie, pp. 329-333)
 LAYAT, HON-HERBIEZ, riv. l'Honnem* - l'Honnem, TRESNIERS-SUR-
 HON, Bois-de-l'Évoile, Feupliera*, la route de Hon, Bois-Char-
 nière, Moutot-Follet, Herples, Harpôt*, HOUTAIN, le Pâtois
 HULLIERE, le grand chemin de Coude, GUSSEVIERE, le chemin de
 PAYS-LE-YANG, Herples, ferme de l'Épaveant, THUMON, Chapelle
 Saint-Gilais, STANIERE, Court-Tourant, ALBOIS, MAUREUX.

Manuscrit 611

414. Dimanche 30 août 1840. pp. 27-29 (Copie, pp. 333-336)
 MAUBEUGE, Petit-Allant, BETTIGNIES, Pierrefontaine*, GOGNIES-CHAUSSEE, Monbanson*, Rue-Notre-Dame*, ruis.le Barbet, La Voie-Romaine, GOEGNIES-CHAUSSEE, HAVAY, VILLERS-SIRE-NICOLE, Flayaux*, BERSILLIES, VIEUX-RENG, Les Hayes de Bersillies*, GRAND-RENG, riv.la Trouille, ERQUELINNES, PEISSANT, le bois de Pincemaille, MERBES-SAINTE-MARIE, bifurcation de la Chaudière*, BINCHE.
415. Lundi 31 août 1840. pp. 29-33 (Copie, pp. 336-340)
 BINCHE, BUVRINNES, Priche, ferme Gasconnier, ferme de Vausselle, Le Lustre, MONT-SAINTE-GENEVIEVE, bois Le Comte, bois de Fontaine, Vanneriau, Ansuelle, Herchies, Trahegnies, EPINOIS, Ermitage(de Sainte-Apolline), Guinguette, Bruille, WAUDREZ, ESTINNES-AU-VAL, BRAY, VELLERELLE-LE-SEC, la Croix de Mon Brouas*, HAULCHIN, FAUROEULX, Liseroeul, PEISSANT, Trieu, Abbaye de Bonne-Espérance, Petit-Chaumart*, ruis.la Bruille, Chapelle-Prelant*, Waudreselle, BINCHE.
416. Mardi 1er septembre 1840. pp. 34-36 (Copie, pp. 340-343)
 BINCHE, Trieu, chemin de l'Ermitage(de Sainte-Apolline), La Hutte, ferme des Pastures, ESTINNES-AU-MONT, ESTINNES-AU-VAL, HAULCHIN, HARMIGNIES, Couture, GIVRY, Aulnois, Esquerbion, HAVAY, ruis.de Wampe, QUEVY-LE-GRAND, HARVENG, Beauvoir, VELLERELLE-LE-SEC, SPIENNES, NOUVELLES, HYON, Savarte*, CUESMES, MONS.
417. Mercredi 2 septembre 1840. pp. 37-38 (Copie, pp. 343-345)
 MONS, Porte de Nimy, Mont Panisel, bois de HAVRE, OBOURG, SAINT-DENIS-en-Broqueroie, CASTEAU, Les Roquettes, château de Laugrenée, NEUFVILLES, Le Clypot, SOIGNIES, Long-Pont, CHAUSSEE-NOTRE-DAME-LOUVIGNIES, HORRUES, route de LESSINES, Belle-Croix, STEENKERQUE, ENGHEN.

Manuscrit 671

414. Manuscrit 30 août 1840. pp. 27-29 (Copie, pp. 232-234)
 MAURICE, Petit-Aillant, BEFFIERS, PIERRE-LOUIS, COCHET
 CHAUSSER, Montmorency, rue Notre-Dame, rue de la Harpe, la Voie
 Romaine, GORGES-CHAUSSER, HAVAY, VILLERS-SUR-SEINE, PIERRE
 BENOIST, VERTUX-RENG, rue de la Harpe de Belleville, GRAND-RENG,
 rue de la Harpe, VILLIERS, PIERRE, rue de Belleville,
 MONTRE-SAINTE-MARIE, direction de la Charité, ALGER.

415. Manuscrit 31 août 1840. pp. 29-31 (Copie, pp. 235-240)
 BENOIST, VILLIERS, PIERRE, rue de Belleville, rue de la Harpe
 de la Harpe, MONT-SAINTE-GENEVIEVE, rue de la Harpe, rue de la Harpe
 rue, VILLIERS, PIERRE, rue de Belleville, rue de la Harpe, rue de la Harpe
 BENOIST (de Belleville), rue de la Harpe, rue de la Harpe, rue de la Harpe
 BENOIST-AU-VAL, rue de Belleville, rue de la Harpe, rue de la Harpe
 BENOIST, VILLIERS, PIERRE, rue de Belleville, rue de la Harpe, rue de la Harpe
 BENOIST, VILLIERS, PIERRE, rue de Belleville, rue de la Harpe, rue de la Harpe
 BENOIST, VILLIERS, PIERRE, rue de Belleville, rue de la Harpe, rue de la Harpe

416. Manuscrit 30 septembre 1840. pp. 31-33 (Copie, pp. 240-242)
 BENOIST, PIERRE, rue de Belleville, rue de la Harpe, rue de la Harpe
 la Harpe, rue de Belleville, rue de la Harpe, rue de la Harpe
 BENOIST, VILLIERS, PIERRE, rue de Belleville, rue de la Harpe, rue de la Harpe
 HAVAY, rue de Belleville, rue de la Harpe, rue de la Harpe
 VILLIERS-SUR-SEINE, BENOIST, rue de Belleville, rue de la Harpe, rue de la Harpe
 BENOIST, VILLIERS, PIERRE, rue de Belleville, rue de la Harpe, rue de la Harpe

417. Manuscrit 2 septembre 1840. pp. 33-35 (Copie, pp. 242-244)
 MONTRE, rue de Belleville, rue de la Harpe, rue de la Harpe, rue de la Harpe
 BENOIST, VILLIERS, PIERRE, rue de Belleville, rue de la Harpe, rue de la Harpe
 BENOIST, VILLIERS, PIERRE, rue de Belleville, rue de la Harpe, rue de la Harpe
 BENOIST, VILLIERS, PIERRE, rue de Belleville, rue de la Harpe, rue de la Harpe
 BENOIST, VILLIERS, PIERRE, rue de Belleville, rue de la Harpe, rue de la Harpe

Manuscrit 611

418. Jeudi 3 septembre 1840. p. 39 (Copie, p. 346)
ENGHEN, HERFELINGEN, HAUTECROIX, HALLE, BUIZINGEN.
419. Mardi 8 septembre 1840. pp. 40-43 (Copie, pp. 346-350)
Solleberg, HUIZINGEN, chemin d'ALSEMBERG, TOURNEPPE, Destelhei-
-de, Vroenenbos, chemin de Zevenborre, ferme Sorier*, La Grai-
-gnette, BRAINE-L'ALLEUD, Goumont, le Lion(de Waterloo), la
Haie-Sainte, Belle-Alliance, Maison du Roi, Courte Botte*,
GENAPPE, LOUPOIGNE, WAYS, Loncée, HOUTAIN-LE-VAL, la ferme du
Hasoy, Cour-le-Moine, VIEUX-GENAPPE.
420. Mercredi 9 septembre 1840. pp. 43-46 (Copie, pp. 350-355)
GENAPPE, Promelles, Gras-Fromage, chemin de NIVELLES, Fonteny,
Rouau*, THINES, Chaumont, BAULERS, Le Hanneliquet, chaussée de
Seneffe, Grand'Peine, chemin de WATERLOO, Grand-Merly, Witterzée,
LILLOIS-WITTERZEE, Mon Plaisir, Pospol*, OPHAIN-BOIS-SEIGNEUR-
ISAAC, WAUTHIER-BRAINE, ferme Rosoir, chemin de TOURNEPPE,
ferme Cour-au-Bois, HALLE.
421. Jeudi 10 septembre 1840. pp. 47-50 (Copie, pp. 355-358)
LEMBEEK, Vraimont, Vlasmak, CLABECQ, Le Sart, ferme de Houx*,
VIRGINAL-SAMME, Aulnois, HENNUYERES, Chenois, Ardennes,
La Genette, Warichaix, Coeuroq (1), OISQUERCQ, Stehous, TUBIZE,
chaussée de Mons, Ophain, HALLE.

(1) Coeuroq est l'orthographe du Dictionnaire de JOURDAIN & VAN STALLE;
toutefois, on lit Coercq sur la carte d'Etat-major, et Coerecq dans
le Dictionnaire de HOUEY.

Manuscrits 611

418. Lundi 3 septembre 1840. pp. 30 (Copie, p. 346)

MORILLON, HERRLINGS, WATBOROIX, VALLS, BOURNEM.

419. Mardi 8 septembre 1840. pp. 40-43 (Copie, pp. 346-350)

Sollamboerg, HUISLINGEN, chemin d'ALSHEBERG, FOURMERTY, Destelbet-
de, Vroenenbos, chemin de Kovenbos, ferme Souler*, de Grel-
grette, KRAIJE-D'ALLEUD, Goumont, le Blok (de Waterloo), la
Hals-Gaite, Belle-Alliance, Maison du Roi, Courte Botte*,
GRAPPE, LOUVOIS, WAYS, Boncée, HOUTAIN-LE-VAL, la ferme de
Nacy, Cour-je-Moine, VIRUX-GRAPPE.

420. Mardi 9 septembre 1840. pp. 43-46 (Copie, pp. 350-355)

GRAPPE, Promettes, Grea-Trompe, chemin de NIVELLE, Fontenay,
Rouan*, THIER, Goumont, DAVIER, le Hamelinet, closée de
Belle, Grand-Poine, chemin de WATRILOO, Grand-Merly, Witterde
MILLOIS-WITTELES, Non Plateir, Fospot*, OPAIN-BOIS-CHIEUR-
LEAO, WATRIER-MAINE, ferme Rosoir, chemin de FOURMERTY,
ferme Cour-je-Moine, VALLS.

421. Lundi 10 septembre 1840. pp. 47-50 (Copie, pp. 355-358)

LEHEND, Vrainot, Vismant, CLANNO, de Bert, ferme de Hour*,
VIRGINAL-SAMR, Audois, WEMMUYERS, Gencois, Ardenes,
la Gencote, Waidotix, Coenop (1), CIEBERNO, Stepan, FURIE,
closée de Non, Opain, VALLS.

(1) Coenop est l'orthographe du Dictionnaire de JOUHAIN & VAN STALLE;
poulots, on lit Coenop sur la carte L'Etat-major, et Coenop dans
le Dictionnaire de HOUET.

Manuscrit 611

422. Vendredi 11 septembre 1840. pp. 50-52 (Copie, pp. 358-361)
 BUIZINGEN, Vroenenbos, TOURNEPPE, Rilroheide, Destelheide,
 HUIZINGEN, Eisingen, Stropfen, chemin de NINOVE, HALLE,
 Mechelsgat*, Breedhout, Schamelbeek, GOOIK, Stuivenberg,
 Busingen, LOMBEEK-NOTRE-DAME, Berchem, TERNAT, Stenebrug.
423. Samedi 12 septembre 1840. pp. 53-54 (Copie, pp. 362-364)
 Tuitenberg, STRIJTEM, Kattem, Lombeek = BORCHTLOMBEEK,
 Goudveerdegem, Eizeringen, GOOIK, Homberg* = peut-être:
 Hogenberg, LEERBEEK, CASTRE, VOLLEZELE, Terlinden, bois de
 Hulpbergh*, Berg, WAARBEKE, NIEUWENHOVE, Nijken, Roost,
 POLLARE, Renderstede. .
424. Dimanche 13 septembre 1840. pp. 55-56 (Copie, pp. 364-365)
 Route de NINOVE à GRAMMONT, SMEEREBBE-VLOERZEGEM, DEFTINGE,
 chaussée de GRAMMONT à AUDENARDE, Kalenberg, PARIKE,
 Slijpkotmolen, ZEGELSEM, Breemdries, MAARKE-KERKEM, EDELARE,
 LEUPEGEM, AUDENARDE.
425. Lundi 14 septembre 1840. pp. 57-59 (Copie, pp. 365-368)
 D'AUDENARDE à MELDEN, Koppenberg, Pladutse, Sulsique = ZULZEKE,
 NUKERKE, Poesthem, Kerkem, Boskant, Koehamer, Het Bosgat,
 Stokstraate, SCHORISSE, Rovorst, Leinstraat, OPBRAKEL,
 NEDERBRAKEL, Molenhoek, SINT-MARIA-OUDEHOOVE, riv. la Zwalm,
 ROZEBEKE, SINT-BLASIUS-BOEKEL, Rokegem, MATER, Kruisstraat.
426. Mardi 15 septembre 1840. p. 60 (Copie, pp. 368-369)
 D'AUDENARDE à ENAME par les prairies, Kaster, Huyssche, Vogelzang,
 Duisbeke, Moldergem, Wijlegem, ROBORST, STRIJPEN, Eekhout,
 ZOTTEGEM, ELENE, chaussée de Gand, HILLEGEM, BAMBRUGGE, ERPE.

Manuscrit 611

422. Vendredi 11 septembre 1840. pp. 50-52 (Copie, pp. 358-361)
 BUIRINGEN, Vroonbos, TOURNEBIS, HILFENBOS, Dastelbos, BUIRINGEN, Stagen, Strogen, chemin de MINOYE, HALL, Mechelaat*, Bredout, Schamebosk, GOOIN, Stavenberg, Duingen, HONNEN-ROTH-DAMM, Beron, THOMAS, Steenbr.
423. Samedi 12 septembre 1840. pp. 53-54 (Copie, pp. 362-364)
 Luttelberg, STREIJTUM, Katten, Lambeek = BONGHTUMMEK, Goudverbergen, Elzevigen, GOOIN, Homberg* = port-Berg, Hogenberg, LERENNEK, GASTEL, VOLLEBIE, Terlingen, Bois de Halpergh*, Berg, WARRERS, KIRUNENOV, Wijkon, Locat, POLAAT, Landstede.
424. Dimanche 13 septembre 1840. pp. 55-56 (Copie, pp. 364-365)
 Route de MINOYE à GRAMONT, HONNEN-ROTH-DAMM, HOPPING, places de GRAMONT à AUBERUS, Kalanderg, PARIK, Eljpkotien, KEBELIN, Inconitien, MARKE-WINKEN, WINKLARE, LEUTON, AUBERUS.
425. Lundi 14 septembre 1840. pp. 57-58 (Copie, pp. 365-366)
 D'AUBERUS à ELLEN, Kopenberg, Flantes, Galspae = SWINNE, NURNEK, Poentel, Kerkon, Eselant, Koelman, Hof Bogaft, Gofarste, SCHORRE, Novorst, Leintast, OYERAN, HONNENROTH, Molsoek, RIET-MARIA-SCHONHOV, riv. la Nwain, HONNEN, RIET-BLAIN-BOKKEL, Bokker, HATEL, Kruistast.
426. Mardi 15 septembre 1840. p. 59 (Copie, pp. 366-367)
 D'AUBERUS à KWAME par les prairies, Kaver, Swasche, Vogelsang, Lelobek, Moibangon, Vlijpde, HONNEN, STREIJTUM, Bekout, NOTTON, KILDE, cransse de Gual, HILDEK, MARSHOUB, REPE.

Manuscrit 611

427. Mercredi 23 septembre 1840. pp. 61-62 (Copie, pp. 369-371)
 MELLE, route de Grammont, GONTRODE, GIJZENZELE, Vinkenmolen,
 OOSTERZELE, Bracht, Rooigendries, Walsegem, chaussée d'AUDE-
 -NARDE, VELZEKE-RUDDERSHOVE, HUNDELGEM, SINT-MARIA-LATEM,
 WELDEN.
428. Lundi 12 octobre 1840. p. 63 (Copie, pp. 371-372)
 VILVORDE, Borgt, GRIMBERGEN, WOLVERTEM, MERCHTEM, OPWIJK,
 Nijverzeel, Breestraat, Klein Gent, Kruisabeel, Het Wolleken,
 ALOST.
429. Mardi 13 octobre 1840. pp. 64-65 (Copie, pp. 372-373)
 ALOST, MIERE, Broekbeke molen*, HELDERGEM, Getegem, ASPELARE,
 OPHASSELT, SINT-MARIA-LIERDE, SINT-MARIA-OUDEHOFVE, Elverenbergh,
 MICHELBEKE, NEDERBRAKEL, ELST, Pottenbergh, MAARKE-KERKEM,
 ETIKHOVE, AUDENARDE.
430. Mercredi 14 octobre 1840. pp. 65-67 (Copie, pp. 373-375)
 " Nous avons pris la diligence d'AUDENARDE jusqu'au pavé qui con-
 -duit à GAVERE, de ce point à l'Escout...", DIKKELVENNE, MEILE-
 -GEM, PAULATEM, les fermes Humbeke*, DIKKELE, BAAIGEM, VURSTE,
 Houtenmolen*, MELSEN, SCHELDERODE, BOTTELARE, MUNTE, Het Heet,
 ZOTTEGEM.
431. Jeudi 15 octobre 1840. pp. 68-69 (Copie, pp. 375-378)
 ZOTTEGEM, ERWETEGEM, SINT-MARTENS-LIERDE, Keibergmolen, chaussée
 de NINOVE, STEENHUIZE-WIJNHUIZE, GROTENBERGE, LEEUWERGEM,
 BALEGEM, Schijvinkmolen*, Issegem, Ettinge, SCHELDEWINDEKE,
 Pataterhoek, OOSTERZELE, Schuurbroek, Bruisbeke, SINT-LIEVENS-
 HOUTEM, LETTERHOUTEM, VLIERZELE, VLEKKEM, ERONDEGEM, ALOST.

Annuaire 1910

- 427. Mars 23 octobre 1890. pp. 61-62 (Copie, pp. 371-372)
 HILLI, route de Gammont, GENTHON, GILBERT, VINCENSOLO,
 OOSTERHUIS, Bricht, Hoogendries, Wilszen, chemin de l'AUDE-
 HANDE, VILKERS-RUBBERSHOVE, HUNTEREN, SINT-MARIA-LIEBEN
- 428. Mars 12 octobre 1890. p. 63 (Copie, pp. 371-372)
 VILKERS, Bricht, GILBERT, WILKERS, MERTEN, OUVILLE,
 Mijversee, Brestwal, Klein Gers, Krulsee, Het Wolfken,
 ALDST.
- 429. Mars 12 octobre 1890. pp. 64-65 (Copie, pp. 372-373)
 ALDST, MERE, Broekers molen*, HILBEREN, Gesezen, ASPHARE,
 OUBERRE, SINT-MARIA-LIEBEN, SINT-MARIA-ONDERHOVE, Nivekens*,
 MICHIELSEN, BROUWHAEL, MIST, Potenberg, MAARE-LEUWEN,
 ETTROVE, ACHTERAAR.
- 430. Mars 14 octobre 1890. pp. 65-67 (Copie, pp. 373-375)
 " Nous avons pris la diligence d'AMSTERDAM jusqu'à un point où
 nous sommes allés à GAVRE, de ce point à l'ouest...". MICHIELSEN, MERE-
 DEN, FAVIEN, les terres d'Ambe*, DEKELM, BAALDEN, VUURD,
 Houtemolen*, WILLEN, BUNDELHOVE, POTERLEN, NUNEN, Het Hoef,
 NOTTEREN.
- 431. Mars 14 octobre 1890. pp. 68-69 (Copie, pp. 375-376)
 NOTTEREN, HILBEREN, SINT-MARIA-LIEBEN, Keldersloot, chemin
 de BIVOLT, BRENKHOUD-WILHELM, GROENHEDEN, LINDENBERG,
 BAALDEN, Bontvinkmolen*, IJsezen, Etling, BONTVINKMOLEN,
 Bafelrook, OOSTERHUIS, Schuurbroek, Krulsee, SINT-LIEBEN-
 HOUTEN, BONTVINKMOLEN, VILKERS, MERTEN, ALDST.

Manuscrit 611

432. Vendredi 16 octobre 1840. pp. 70-71 (Copie, pp. 378-379)
 ALOST, HOFSTADE, moulin Steene Kot*, Groot Kasteel, Overimpe,
 Papegem, OORDEGEM, SMETLEDE, WESTREM, Quatrecht = Kwatrecht,
 WETTEREN, Overbeke. (1)
433. Mardi 11 mai 1841. pp. 73-75 (Copie, pp. 380-382)
 ANDENNE, Nalamont, Jettfaux*, OHEY, Chapelle Saint-Roch, ruis.
 de Mazinfosse*, Wagnée, FLOREE, Lez-Fontaine, Juplet, ASSESSE,
 COURRIERE, Coricoule, Vivier l'Agneau, SORINNE-LA-LONGUE,
 (Fonds d')Arche, SART-BERNARD, Marchandrie*, Andoy, NAMUR.
434. Mercredi 12 mai 1841. pp. 75-76 (Copie, pp. 382-383)
 " J'ai pris la diligence de Namur à Dinant...", chemin de DINANT
 à WEILLEN, Chestruvin, bois de Weillen, ONHAYE, HASTIERE-LAVALUX,
 de l'autre côté de la Meuse, BLAIMONT, HEER, GIVET.
435. Jeudi 13 mai 1841. pp. 77-79 (Copie, pp. 384-386)
 GIVET, Charlemont, FOISCHES, DOISCHE, GIMNEE, Chapelle Saint-
 Hilaire, NIVERLEE, MATAGNE-LA-PETITE, MATAGNE-LA-GRANDE,
 FAGNOLLE, bois de Roly, ROLY, VILLERS-EN-FAGNE, Vieux-Sautour,
 SAUTOUR, PHILIPPEVILLE.
436. Vendredi 14 mai 1841. pp. 80-82 (Copie, pp. 387-389)
 " Suivant la chaussée de PHILIPPEVILLE à ROSEE jusque vis à vis de
 VODECEE...", Lavalette, FLORENNES, SAINT-AUBIN, MORIALME,
 Ry Massart, HANZINNE, GERPINNES, Chapelle Saint-Roch, JONCRET,
 ACOZ, Figotterie, chemin de BOUFFIOULX, CHATELET.

(1) Après le 16 octobre 1840, on trouve quelques pages sans numérotation ni texte. La page 72 est blanche.

Manuscrit 671

432. Verbreed 16 oktober 1840. pp. 70-71 (Copie, pp. 375-376)
APOST, HOPSTADE, molin Steens Kof*, Groof Kasteel, Overijse,
Papagen, CORNINGEN, SMITLEN, WESTERK, Gastericht = Kwaetschot,
WESTERK, Overijse. (1)

433. Mardi 11 mai 1841. pp. 73-75 (Copie, pp. 380-382)
AUCHEKKE, Melamont, Testaux*, GREY, Chapelle Saint-Roch, ruis.
de Marincosse*, Wagne, FLORES, Les-Fontaines, Jupiet, ASSEBEE,
GOUVERNEUR, Gouveneur, Vivier l'Agoose, SORINNE-LE-LONGUE,
(Ponds d') Arohe, SART-KENHARD, Marchandrie*, Andoy, NAMUR.

434. Mardi 12 mai 1841. pp. 75-76 (Copie, pp. 383-385)
" 11e1 puis la diligence de Namur à Dinant...". chemin de DINANT
A WELLEN, Gastericht, Bois de Welles, GRAYE, WESTERK-LAVUE,
de l'autre côté de la Namur, SALIMONT, HERR, GIVET.

435. Lundi 13 mai 1841. pp. 77-79 (Copie, pp. 384-386)
GIVET, Gastericht, POISSONS, DOISONS, GIMKNE, Chapelle Saint-
Nicolas, WIVIERNE, MATACHEZ-LE-FUTTE, MATACHEZ-LE-GRAND,
RACHOULE, Bois de Bois, BOUY, VILLERS-EN-YAVER, Vieux-Sarson,
SAVOUT, PHILIPPVILLER.

436. Verbreed 14 mai 1841. pp. 80-82 (Copie, pp. 387-389)
" Relatif la demande de PHILIPPVILLER à BOUVE jusque vis à vis de
VOUVER...". Javelotte, FAUKENNE, SAINT-AVENIN, MOLAINE,
V Namur, WALKENNE, GASTINNE, Chapelle Saint-Roch, LOBERT,
AOS, Westersch, chemin de BOUVERILLE, SAUMER.

(1) Arohe le 16 octobre 1840, ce trouve quelques pages sans numérotation
ni texte. La page 73 est blanche.

Manuscrit 611

437. Samedi 15 mai 1841. pp. 83-84 (Copie, pp. 390-392)
 CHATELET, BOUFFIOULX, LOVERVAL, ruis. des Haies, Les Haies,
 Grogeries, NALINNES, La Vallée ou La Vaille, HAM-SUR-HEURE,
 Folie, THUILLIES, ROGNEE, Mertenne, FONTENELLE, BOUSSU-LEZ-
 WALCOURT, BEAUMONT.
438. Dimanche 16 mai 1841. pp. 85-87 (Copie, pp. 392-394)
 BEAUMONT, COUSOLRE, BERSILLIES-L'ABBAYE, ferme Huriau,
 SOLRE-SUR-SAMBRE, Thure, ruis. de L'Hantes, HANTES-WIHERIES,
 Dausouspenne, LEERS-ET-FOSTEAU, FONTAINE-VALMONT, La Loge,
 STREE-sous-Thuin, CLERMONT-lez-Walcourt, CASTILLON, THUILLIES,
 ruis. du Paradis*, THUIN.
439. Lundi 17 mai 1841. pp. 87-89 (Copie, pp. 395-397)
 THUIN, La Maladrerie, château de Fosteau, RAGNIES, BIESME-SOUS-
 THUIN, Abbaye d'Aulne, Le Chêne, LANDELIES, la Sambre,
 MONTIGNIES-LE-TILLEUL, MONT-SUR-MARCHIENNE, Les Haies, La Tombe,
 COUILLET, Les Fisteaux, CHATELET.
440. Mardi 18 mai 1841. pp. 90-93 (Copie, pp. 397-400)
 CHATELET, SART-EUSTACHE, Les Binches, PRESLES, Golias,
 (Al') Cahoterie, LE ROUX, VITRIVAL, FOSSE-la-Ville, Faubourg de
 France, Neuve-Maison*, FLOREFFE, NAMUR.
441. Vendredi 21 mai 1841. pp. 94-95 (Copie, pp. 400-402)
 HUY, Thier de Huy, Belle-Maison, Bois-Dame-Agnès, MARCHIN,
 VYLE-ET-THAROUL, HAVELANGE, bois de l'Homme Sauvage, VERLEE,
 Buzin, Tilleul de Filou*, MAFFE, MEAN, SOMME-LEUZE,
 Petite-Somme, SEPTON, Palange, DURBUY.

Manuscrits 811

- 437. Samedi 12 mai 1841. pp. 87-88 (Copie, pp. 300-302)
 CHARENTAIS, BOUILLONNIERS, FOUREVILLAIS, les Haies, les Haies,
 Grognettes, HALLIERES, la Vallée de la Vallée, HAN-SUR-VEUR, le
 Poite, THUILLES, BOCHER, Marfenne, FORTMELLES, BOSSU-LAS-
 MAJOURT, MAJOURT.

- 438. Dimanche 18 mai 1841. pp. 89-91 (Copie, pp. 303-304)
 MAJOURT, COUSOLES, MERRILLIERS-L'ÉVÊQUE, les Haies,
 BOIS-SUR-SARRE, Thure, ruisseau de l'Évêque, HAN-SUR-VEUR,
 L'Évêque, HAN-SUR-VEUR, FORTMELLES, la Lège,
 SÈVE-SUR-THURE, SÈVE-SUR-THURE, CASTILLON, THUILLES,
 ruisseau de l'Évêque, THURE.

- 439. Lundi 19 mai 1841. pp. 91-93 (Copie, pp. 305-307)
 THURE, la Maladrerie, château de Fostean, MAJOURT, SÈVE-SUR-
 THURE, Abbaye d'Ainon, la Vallée, LAURELLES, la Vallée,
 MONTMELLES-LE-GRAND, MONT-SUR-MARCHEMONT, les Haies, la Lège,
 COULIERS, les Fostean, CHARENTAIS.

- 440. Mardi 20 mai 1841. pp. 93-95 (Copie, pp. 307-309)
 CHARENTAIS, SÈVE-SUR-THURE, les Haies, FOSTEAN, la Vallée,
 (All) Charentais, le Bois, VITTEVAL, BOSSU-LAS-VEUR, Fostean de
 France, Neuve-Maison, VITTEVAL, HAN.

- 441. Mercredi 21 mai 1841. pp. 95-97 (Copie, pp. 311-313)
 HAN, l'Évêque de HAN, Belle-Maison, Bois-d'Évêque, MAJOURT,
 VITTEVAL-LE-GRAND, MONTMELLES, Bois de l'Évêque, VITTEVAL,
 Bois, l'Évêque de HAN, MAJOURT, MAJOURT, BOSSU-LAS-VEUR,
 l'Évêque de HAN, SÈVE-SUR-THURE, CHARENTAIS.

Manuscrit 611

442. Samedi 22 mai 1841. pp. 96-97 (Copie, pp. 402-404)
 DURBUY, Bohon, BARVAUX, Thenimont, WERIS, HEYD, Aisne,
 chemin de BOMAL, Tour, Juzaine, TOHOGNE, Croix Hubin* = proba-
 -blement: Croix de Herbet, Houmart, chemin de SEPTON, Hermanne,
 Hamoir-Lassus, Verlaine, Sy, Longueville.
443. Dimanche 23 mai 1841. pp. 98-99 (Copie, pp. 405-406)
 DURBUY, Rome, HOTTON, Ménil, Melines, Ny, Saint-Manou*, SOY,
 Biron, Fisenne, WERIS, Wenin, BARVAUX, Bohon, DURBUY.
444. Lundi 24 mai 1841. pp. 100-102 (Copie, pp. 407-410)
 DURBUY, Petit-Han, chemin de SOMME-LEUZE à Grande-Eneille,
 Rabosée, Strasbourg, Bourdon, MARCHE, WAHA, Saint-Sépulcre*,
 Hassonville, AYE, HUMAIN, ON, chemin de Saint-Remy, Marloie,
 Cense-au-Bois, ROCHEFORT.
445. Mardi 25 mai 1841. pp. 103-105 (Copie, pp. 410-413)
 Chemin de ROCHEFORT à MARCHE, les Récollets*, JEMELLE, Cense-
 au-Bois, HUMAIN, Thys, château d'Hassonville, Carrières de
 Saint-Remy, Saint-Remy, EPRAVE, LESSIVE, HAN-SUR-LESSE,
 AVE-ET-AUFFE, Auffe, Belvaux, riv.L'Homme, retour à ROCHEFORT.
446. Mercredi 26 mai 1841. pp. 106-108 (Copie, pp. 413-416)
 ROCHEFORT, Hamerenne, HAN-SUR-LESSE, Genimont, HALMA, WELLIN,
 LAVAUX-SAINTE-ANNE, Froidlieu, Froidthier*, Revogne, Laloux*,
 Neuville, MARTOUZIN-NEUVILLE, BEAURAING.
447. Judi 27 mai 1841. pp. 109-110 (Copie, pp. 416-417)
 BEAURAING, FROMELENNES, GIVET, Fort de Vignes, FESCHAUX,
 FAIMIGNOUL, ANSEREMME, Neuf-Moulin*, Roche-à-Bayard, DINANT.

Manuscrits 611

442. Samedi 22 mai 1841. pp. 98-97 (Copie, pp. 402-404)
 DURBUY, Bobon, BARVAUX, Frenumont, WERIS, HEYD, Aisnes,
 chemin de BOMAL, Toux, Jusaine, TOHOUME, Croix d'Indre = propa-
 diement: Croix de Herbet, Housart, chemin de SEPTON, Hermanns,
 Hancin-lasans, Verlainne, Sy, Longueville.
443. Dimanche 23 mai 1841. pp. 98-99 (Copie, pp. 402-403)
 DURBUY, Rome, HOTTON, Nénil, Nélines, Ny, Saint-Lamou*, BOY,
 Biron, Pâmes, WERIS, Wenin, BARVAUX, Bobon, DURBUY.
444. Lundi 24 mai 1841. pp. 100-102 (Copie, pp. 407-410)
 DURBUY, Petit-Man, chemin de SOMME-LIEUX à Grande-Grèfle,
 Raboisé, Strasboury, Bourdon, MAHOIE, WAHA, Saint-Sépulchre*,
 Hascouville, AYE, HUMAIN, ON, chemin de Saint-Remy, Marlots,
 Genes-sa-Bois, ROCHEROT.
445. Mardi 25 mai 1841. pp. 103-105 (Copie, pp. 410-413)
 Chemin de ROCHEROT à MAHOIE, les Néolists*, LIMELLE, Genes-
 sa-Bois, HUMAIN, Tuya, chemin d'Hascouville, Carrières de
 Saint-Remy, Saint-Remy, RIVAY, LESBIVE, HAN-SUR-LESSE,
 AVE-ST-AULPE, Aelle, Belvaux, Mv. l'Homme, retour à ROCHEROT.
446. Mercredi 26 mai 1841. pp. 106-108 (Copie, pp. 413-416)
 ROCHEROT, Hamerenne, HAN-SUR-LESSE, Genimont, MAIMA, WILLIN,
 LAVAUX-SAINTE-ANNE, Probstien*, Revoye, Laloux*,
 Neuville, MARTOUILLIN-NEUVILLE, BRANVAING.
447. Jeudi 27 mai 1841. pp. 109-110 (Copie, pp. 416-417)
 BRANVAING, PROMBLIERES, CIVET, Port de Vignes, PESCHAU,
 MAINTIGNOU, ACHERENNE, Neuf-Moulin*, Boole-S-Seyant, BIANET.

Manuscrit 611

448. Vendredi 28 mai 1841. pp. 110-112 (Copie, pp. 417-420)
 DINANT, Herbuchenne, Boisselles, chemin de DREHANCE, Gendron, Malavisée, CELLES-Gendron-Celles, Payenne, CUSTINNE, Conjoux, CONNEUX, ACHÊNE, Taviét, Jauvelan, Cense de Bry, Hubaille, FOY-NOTRE-DAME, Mayenne, Chenoy, Gemechenne, Malaise*, Gulot*, DINANT.
449. Samedi 29 mai 1841. pp. 113-114 (Copie, pp. 420-421)
 " Nous avons fait le voyage de Dinant à Ciney en char à banc...", SORINNES, ACHÊNE, CINEY, Fays, Onthaines, Basse-Pewée, Corbion, CONNEUX, Reux, Payenne, Conjoux, Croix-Halot*, LEIGNON, PESSOUX, Masogne, Trisogne, Fontaine, Pessesse, Chacoux, Biron.
450. Dimanche 30 mai 1841. pp. 115-117 (Copie, pp. 422-424)
 CINEY, Biron, Monin, Emptinnal, EMP TINNE, Le Tige, BRAIBANT, Emblinne, Skeuvre, NATOYE, Maibelle, Tilleul Gérard*, Neuve-Cour, Wagnée, Francesse, SOREE, GESVES, Les Forges, SORINNE-LA-LONGUE, Cochaute, Pourrain, ASSESSE, Sept Bonniers*, Mianoye, Reuleau, Senenne, SOVET, Onthaines, le bois de Jet, Jet, Au Tige, Haljoux.
451. Lundi 31 mai 1841. pp. 118-121 (Copie, pp. 424-427)
 CINEY, Chapelle Saint-Hubert, Masogne, PESSOUX, Jannée, Trou des Chiens, Sinsin-la-Grande, Le Fourneau, NETTINNE, bois de Saumont, HEURE, Champ-du-Bois, SCY, le château de Scy, le château de Ry, MOHIVILLE, Scoville, "l'endroit dit Querelle* on ne sait pas ce que c'est, il n'y a pas de maison...", ACHET, bois Saint-Paul, PORCHERESSE-en-Condroz, Hubinne.

Annuaire 1911

446. Annuaire 28 mai 1911. pp. 410-412 (Copie, pp. 417-420)
 DIMIT, Hordobanens, Botassiens, omdin de DRENNON, Gendron,
 Malvalde, GELLES-Gendron-Celles, Pajennes, GUSTYENS, Goujour,
 GONNEX, ACHERS, Tavel, Tervejan, Goux de Ruy, Nabelle,
 ROY-MOTRE-LAMM, Pajennes, Goujour, Gendobanens, Malalans*, Goujour,
 DIMIT.

449. Annuaire 29 mai 1911. pp. 415-417 (Copie, pp. 420-421)
 "Nous avons fait le voyage de Dinant à Dinoy en char à bancs..."
 ROBINNES, ACHERS, GIKRY, Paje, Ombanens, Basse-Pavle,
 Goujour, GONNEX, Baux, Pajennes, Goujour, Goux-Lais*,
 LEIGNON, TERBOUX, Maysse, Trisogne, Kofelans, Pajennes,
 Goujour, Biron.

450. Annuaire 30 mai 1911. pp. 418-419 (Copie, pp. 422-423)
 GIKRY, Biron, Mont, Baginmal, EMPINNE, Le Tige, BRILANT,
 Hablans, Blevure, WUYE, Nabelle, TALLEU Séverin*,
 Neve-Goux, Wagne, Trasse, SORE, BEVRE, Les Forges,
 ROBINNE-LA-JONNE, Bouchate, Potwein, ACHERS, Sept Bouliers*,
 Minoye, Ruffan, Bennes, SOYE, Ombanens, le bois de Jet,
 Jet, Au Tige, Kijoux.

451. Annuaire 31 mai 1911. pp. 419-421 (Copie, pp. 424-427)
 GIKRY, Chapelle Saint-Henry, Maysse, TERBOUX, Jambé,
 Trou des Chiens, Binain-la-Grande, Le Fourneau, HETINNE,
 bois de Sarnont, REUR, Goug-du-Bois, SUT, le château de Roy,
 le château de R, ROUVILLE, Bouville, "Annuaire des Goujous"
 on ne sait pas ce que c'est, il n'y a pas de maison...", ACHET,
 bois Saint-Paul, ROUVILLE-en-Goujour, Nabelle.

Manuscrit 611

452. Mardi 1er juin 1841. pp. 121-123 (Copie, pp. 427-429)
Haljoux, Halloy, Stée, NATOYE, Gemenne, Reuleau, SOVET,
THYNES, ferme de Thibaumont, Gorin, Fays, Taviet, Grogniaux,
SORINNES, FOY-NOTRE-DAME, Mahenne, Liroux, ACHÈNE, CINEY.
453. Mercredi 2 juin 1841. pp. 123-124 (Copie, pp. 429-430)
HAVELANGE, Hiétinne, Offoux, ferme de Bon Marché*, JENEFFÉ-en-
Condroz, PORCHERESSE-en-Condroz, BARVAUX-CONDROZ, chemin de SCY,
Rémont, Scoville, ACHET, bois Saint-Paul, bois de Rémont,
Chantraine, Borsu, MAFFE, Fontenoy, Buzin, VERLEE, Bouillon.
454. Jeudi 3 juin 1841. pp. 125-127 (Copie, pp. 430-432)
HAVELANGE, Tibermont, LES AVINS, PAIHLE, Roua, Saint-Fontaine,
Ossogne, EVELETTE, JALLET, Emeville, Barsy, Frisée, Buresse,
SCHALTIN, Bormenville, HAMOIS, Chapelle Saint-Hubert*,
Philippeville, ACHET, Offoux, "l'ancien chemin de Liège",
chemin de JENEFFÉ-en-Condroz, Tahier, GOESNES.
455. Vendredi 4 juin 1841. p.127, la p.128 est blanche (Copie, pp.432-433)
HAVELANGE, Malihoux, chaussée d'Andenne, Ossogne, Bormenville,
Croix du Tilleul*, MARCHIN.
456. Lundi 14 juin 1841. pp. 129-130 (Copie, pp. 433-435)
Ahin, chemin de PERWEZ-en-Condroz, Saint-Léonard, Solières,
Fléron, Ben, Sart-à-Ban, Tienne-aux-Grives, Bohissaux,
Bousalle, HAILLOT, Nalamont, COUTISSE, Grosse, Leumont,
Moulin de Kevret, Neuf-Moulin, ANDENNE, Andenelle.

Manuscrits 611

452. Mardi 1er juin 1841. pp. 121-123 (Copie, pp. 427-429)
 Maljou, Maljou, Stée, MATOIN, Gagnon, Gagnon, Gagnon, GOVET,
 THYER, ferme de L'Abbaye, Gorin, Yoy, Yoy, Gagnon,
 BOURNIE, BOY-ROTOR-DAME, Mahone, L'oux, ACHER, GINY.
453. Mardi 2 juin 1841. pp. 123-124 (Copie, pp. 429-430)
 HAVILLARD, Hélie, Hélie, Hélie, Hélie, Hélie, Hélie, Hélie, Hélie,
 GAGNON, FORCHERIE-EN-COUCOR, HAVILLARD-COUCOR, chemin de SOT,
 Hélie, Hélie, AGENT, pots Saint-Jean, pots de Hélie,
 Gagnon, Hélie, Hélie, Hélie, Hélie, Hélie, Hélie, Hélie.
454. Jardi 3 juin 1841. pp. 125-127 (Copie, pp. 430-432)
 HAVILLARD, Hélie, Hélie, Hélie, Hélie, Hélie, Hélie, Hélie,
 GAGNON, HAVILLARD, JACOB, Hélie, Hélie, Hélie, Hélie, Hélie,
 BOURNIE, Hélie, Hélie, Hélie, Hélie, Hélie, Hélie, Hélie,
 Hélie, Hélie, AGENT, Hélie, "l'ancien chemin de Hélie",
 chemin de L'ÉVÈRE-EN-COUCOR, Hélie, GAGNON.
455. Vendredi 4 juin 1841. p. 127, in p. 128 est blanche (Copie, pp. 432-433)
 HAVILLARD, Hélie, Hélie, Hélie, Hélie, Hélie, Hélie, Hélie,
 GAGNON, Hélie, Hélie, Hélie, Hélie, Hélie, Hélie, Hélie.
456. Jardi 14 juin 1841. pp. 128-130 (Copie, pp. 433-435)
 Hélie, chemin de L'ÉVÈRE-EN-COUCOR, Saint-Jean, Hélie,
 Hélie, Hélie, Hélie, Hélie, Hélie, Hélie, Hélie, Hélie,
 Hélie, Hélie, Hélie, Hélie, Hélie, Hélie, Hélie, Hélie,
 Hélie, Hélie, Hélie, Hélie, Hélie, Hélie, Hélie, Hélie.

Manuscrit 611

457. Mardi 15 juin 1841. pp. 131-133 (Copie, pp. 435-438)
 ANDENNE, chemin de Tienne-aux-Grives, Groyne, Sur-Bruyère,
 Froidebise, HALTINNE, Wallay, Reppe, Haut-Bois, Strud, THON,
 BONNEVILLE, Goyet, Haute et Basse Belois*, Maizerouille,
 FAULX-LES-TOMBES, Bialy, Andoy.
458. Mercredi 16 juin 1841. pp. 134-136 (Copie, pp. 438-440)
 NAMUR, Notre-Dame-au-Bois*, BOIS-DE-VILLERS, Bambois, FOSSE,
 chemin de METTET, Chapelle du Bon-Dieu-de-Pitié, le bois Huria*,
 Le Hameau, Scry, chemin de LE ROUX, Devant-les-Bois, Hayettes,
 BIESME, GOUGNIES, Figotterie, Les Binches, CHATELET.
459. Jeudi 17 juin 1841. pp. 137-139 (Copie, pp. 441-443)
 CHATELET, Oignies, Wairchat, AISEAU, ROSELIES, Taravisée,
 Tremouroux, Chapelle Saint-Pierre* = peut-être: Les Roches Saint-
 Pierre, FLOREFFE, Buzet, chemin de BOIS-DE-VILLERS, Froidebise,
 SART-SAINT-LAURENT, ruis. la Fvette, FOSSE, FALISOLLE, SART-
 EUSTACHE, LE ROUX, GOUGNIES, ACOZ, CHATELET, BOUFFIOULX.
460. Vendredi 18 juin 1841. pp. 140-143 (Copie, pp. 444-448)
 CHATELET, BOUFFIOULX, moulin de Broquiau*, Chamborgneau,
 Lansprelle, ACOZ, Les Flaches, TARCIEUNE, SOMZEE, La Prèle,
 GOURDINNE, BERZEE, THY-LE-CHATEAU, Fontenelle, La Valle ou
 La Vaille, Praile, NALINNES, Bultia, chaussée de CHARLEROI,
 ferme Bierlaire*, chemin de LOVERVAL, Les Haies.
461. Samedi 19 juin 1841. pp. 144-147 (Copie, pp. 448-451)
 La Tombe, chemin de NALINNES, Les Haies, ferme du Vivier,
 JAMIOULX, Prez-Maillard*, ferme des Haies, MONT-SUR-MARCHIENNE,
 la Sambre, MARCHIENNE-AU-PONT, (Coron-)Saint-Martin, MONTIGNIES-
 LE-TILLEUL, Malfalise, LANDELIES, chemin de FONTAINE-L'EVEQUE,
 chaussée de Beaumont, GOZEE, THUIN.

Manuscrits 611

- 437. Mardi 12 juin 1841. pp. 131-133 (Copie, pp. 433-435)
 ANNEUX, chemin de Tienna-sous-Grives, Grives, St-André,
 Frodoles, HALTINER, Wally, Roge, Haut-Bois, St-André, THOM,
 BONNEVILLE, Goyet, Haute et Basse Deloia*, Malzeville,
 PAUL-LES-TOMES, Dail, Andoy.

- 438. Mardi 12 juin 1841. pp. 134-136 (Copie, pp. 436-440)
 MANUE, Notre-Dame-en-Bois*, BOIS-DE-VILLERS, Lambot, ROSE,
 chemin de METTE, Chapelle du Bon-Dieu-de-Pitié, la Bois Marie*,
 le Hameau, SOUY, chemin de LES KOUX, Devant-les-Bois, Roge,
 HIRER, GOUDIN, Figolette, Les Raches, CHARENT.

- 439. Judi 11 juin 1841. pp. 137-139 (Copie, pp. 441-443)
 CHARENT, Oigies, Metrol, ALBAU, ROZINNE, Terevade,
 Tremouze, Chapelle Saint-Étienne* = peut-être: Les Raches Saint-
 Pierre, THOMER, Boret, chemin de BOIS-DE-VILLERS, Frodoles,
 SAINT-SAINT-LAURENT, mais la Presse, ROSE, FANTOULE, BERT-
 RUPACER, LE SOUX, GOUDIN, AGOS, CHARENT, BOURVILLE.

- 440. Vendredi 18 juin 1841. pp. 140-143 (Copie, pp. 444-448)
 GRATEL, BOURVILLE, moulin de Brognan*, Compoigne,
 Langraille, AGOS, Les Raches, FANTOULE, SOMER, la Tréle,
 GOUDIN, HIRER, THY-LE-CHATEAU, Fontenelle, la Vallée de
 la Vallée, FANTOULE, FANTOULE, FANTOULE, chemin de CHARENT,
 Terre Ste-Marie*, chemin de LORVILLE, les Raches.

- 441. Samedi 19 juin 1841. pp. 144-147 (Copie, pp. 449-452)
 la Pompe, chemin de MATHON, les Raches, la Vallée,
 LAMOUX, Pres-Mathon*, Terre des Raches, MATHON,
 la Sairie, MATHON-LE-BOIS, (Coteau-Saint-Etienne, MATHON-LE-BOIS,
 LE-TILLET, Mathon, MATHON, chemin de MATHON-LE-BOIS,
 passage de Sécourt, COMER, BRUN.

Manuscrit 611

462. Dimanche 20 juin 1841. pp. 147-150 (Copie, pp. 451-454)
 THUIN, ferme de La Corbeillerie, Reumont, La Houzée, ferme de
 Marbiseul, MARBAIX-la-Tour, ferme du Faulx, Pasture, bois du
 Prince, Bomérée, Fayat, Hodrimont, Les Haiettes, HAM-SUR-HEURE,
 COUR-SUR-HEURE, ROGNEE, Ossogne, DONSTIENNES, Ragnée = RAGNIES,
 La Maladrie, THUIN.
463. Lundi 21 juin 1841. pp. 151-153 (Copie, pp. 454-457)
 THUIN, Heulen, ferme de La Folie, ferme de Le Pommeroeul,
 FONTAINE-VALMONT, ferme Sart-Allard, LEERS-ET-POSTEAU, château
 de Fosteau, bois des Agaises, Tamburin, Marzelle, STREE-sous-
 Thuin, Malaise, Wihéries, MONTIGNIES-SAINT-CHRISTOPHE, Thure,
 riv. la Thure, SOLRE-SUR-SAMBRE, JEUMONT, bois de Jeumont,
 COLLERET, chaussée de MAUBEUGE, AIBES, Les Vergenettes*,
 La Brique*, BERELLES, SOLRE-LE-CHATEAU.
464. Mardi 22 juin 1841. pp. 154-156 (Copie, pp. 457-460)
 SOLRE-LE-CHATEAU, LES FONTAINES, DIMECHAUX, DAMOUSIES,
 FERRIERE-LA-PETITE, château de Raymond*, FERRIERE-LA-GRANDE,
 MAUBEUGE, BEAUFORT, Mont-Dourlers, BAS-LIEU, AVESNES,
 AVESNELLES, FLAUMONT-ET-WAUDRECHIES, BEUGNIES, Lapette*,
 SARS-POTERIES, La Croix*, SOLRE-LE-CHATEAU.
465. Mercredi 23 juin 1841. pp. 157-159 (Copie, pp. 460-462)
 SOLRE-LE-CHATEAU, CLAIRFAYTS, La Loripette, Toutvent, Grismont,
 Culot-du-Bois, MONTBLIART, Vieux-Sart, RANCE, Court-Tournant,
 Lorroir, SIVRY, bois de Martinsart, BEAURIEUX, SOLRE-LE-CHATEAU.

Manuscrits 611

462. Manuscrit 20 Juin 1841. pp. 147-150 (Google, pp. 457-464)
 THUN, ferme de la Corbellière, Remont, la Houée, ferme de
 Harpiseul, MARBAIX-la-Tour, ferme du Faux, Pasteur, bois de
 Princes, Bonnières, Fayt, Hoirmont, Les Hautes, HAM-SUR-HEURE,
 COUR-SUR-HEURE, BOCKRE, Gascogne, MONTMIRIEUX, Ragnée = HAGUIN,
 la Maladrerie, THUN.

463. Manuscrit 21 Juin 1841. pp. 151-155 (Google, pp. 464-477)
 THUN, Hœler, ferme de la Voie, ferme de la Pommeroye,
 PORTAIRE-VAILMONT, ferme Gert-Affant, LIESS-ET-POSTEAU, châteaux
 de Posteau, bois des Aghées, Lamberlin, Marzeville, STREHE-sous-
 Thun, Malaise, Wihéries, MONTMIRIEUX-SAINTE-CHRISTOPHE, Thone,
 riv. la Thune, SOIRE-SUR-SAMMER, LEUMONT, bois de Remont,
 COLLENET, chaux de MAURENNE, ALERS, Les Vergennes,
 la Bridage*, FERRELLS, SOIRE-LE-CHAPEL.

464. Manuscrit 22 Juin 1841. pp. 154-156 (Google, pp. 477-480)
 SOIRE-LE-CHAPEL, LES PORTAIRES, HINCHENAU, JAMOUVRES,
 FERRELLS-LE-GRAND, château de Hapmont*, FERRELLS-LE-GRAND,
 MAURENNE, BEAUFORT, Mont-Dourlers, BAR-LIEU, AVERNES,
 AVERNES, FAUMONT-ET-BOUCHERES, MOURINS, Jette*,
 SANS-PORTIERS, la Coix*, SOIRE-LE-CHAPEL.

465. Manuscrit 23 Juin 1841. pp. 157-159 (Google, pp. 480-482)
 SOIRE-LE-CHAPEL, GILBERTIERS, la Longue, Touvent, Grilmont,
 Gouff-à-Boc, MONTILLANT, Vieux-Saint, RANG, Court-Tourant,
 Lortoir, CIVRY, bois de Hapmont*, MAURENNE, SOIRE-LE-CHAPEL.

Manuscrit 611

466. Jeudi 24 juin 1841. pp. 160-163 (Copie, pp. 462-466)
 SOLRE-LE-CHATEAU, BEAURIEUX, HESTRUD, chemin de ECCLES,
 GRANDRIEU, Reugnies, Haie des Saules, Chaudeville, Lorinchamps,
 BEAUMONT, Le Rat, Marzelle, STREE-sous-Thuin, DONSTIENNES,
 RAGNIES, THUILLIES, La Houzée, GOZEE, LANDELIES,
 MARCHIENNE-AU-PONT, la Sambre, CHARLEROI.
467. Vendredi 25 juin 1841. pp. 164-165 (Copie, pp. 466-467)
 " De CHARLEROI à CHATELET en suivant la Sambre...", AISEAU,
 Claminfoerge, AISEMONT, FOSSE, Buzet, Le Pirois, MALONNE,
 chemin de LESVE, Reumont, chemin de BOIS-DE-VILLERS, parc des
 Carmes*, DAVE, NAMUR.
468. Samedi 26 juin 1841. pp. 166-168 (Copie, pp. 467-470)
 NAMUR, chaussée de Luxembourg, Géronsart, ERPENT, Bossimé,
 Andoy, WIERDE, Grand-Pré, Montigny-sur-le-Sart*, FAULX-LES-
 TOMBES, Jausse, MOZET, Bialy, LOYERS, MAIZERET, Moisisnil,
 Vaux*, THON, BONNEVILLE, SCLAYN.
469. Mardi 29 juin 1841. p. 169 (Copie, pp. 470-471)
 RAMET, CLERMONT-sur-Meuse, HERMALLE-SOUS-HUY, Ry-de-Mer,
 Neuville-sous-Huy (1), TIHANGE, HUY.

* * * * *

(1) Devenu dépendance de Tihange (L. 22-7-1952).

Mammoxit 611

466. Jeudi 24 juin 1841. pp. 160-163 (Copie, pp. 466-468)
 SOLEIL-DE-CHATEAU, BEAUBIEUX, HEBERT, chemin de BOULLES,
 GRANDRIEU, Neufvilles, Hais des Saules, Chaudrevilla, Lortinohanga,
 BEAUMONT, Le Fat, Marzelle, STRES-SOUS-THAIN, MONTMIRIEUX,
 HAGNIES, TRUILLIES, La Houde, GONNE, LAMBLIES,
 MARCHÉ-SUR-LOUP, La Sambre, CHAHLEROI.

467. Vendredi 25 juin 1841. pp. 164-165 (Copie, pp. 468-469)
 " De CHAHLEROI à CHATELLET en suivant la Sambre... ", ALBERT,
 Orléansville, AISEMONT, FORGE, Bassé, La Froide, MALOIN,
 chemin de LEVRE, Neumont, chemin de BOIS-DE-VILLERS, parc des
 Carreaux*, DAVE, NUNAN.

468. Samedi 26 juin 1841. pp. 166-168 (Copie, pp. 469-470)
 NUNAN, chassée de Luxembourg, GÉRONDET, HEBERT, Boussin,
 Andoy, WIERNE, Grand-Frê, Montigny-sur-le-Sart*, FAINX-LES-
 TOMES, Jéasse, MOEST, Dally, BOYERS, MAIRBERG, Nostall,
 Vaux*, THOM, BONNEVILLE, SOLAIN.

469. Mardi 29 juin 1841. p. 169 (Copie, pp. 470-471)
 RANDE, CLERMONT-sur-Meuse, HERMELLE-SOUS-HUY, R-3e-Mer,
 Neuvilles-sous-Huy (?), TIRANGE, HUY.

* * * * *

VIII. Manuscrit 612

Carnet n° 8 : 13 juillet au 8 septembre 1841

Copie, cahier n° 8, pp. 471-565

470. Mardi 13 juillet 1841.⁽¹⁾ p. 1 (Copie, p. 471)
 " Je prends la diligence de LIEGE à MARCHE et j'observe...",
 La Tolle, Tinlot, MEAN, MARCHE.
471. Mercredi 14 juillet 1841. pp. 2-3 (Copie, pp. 471-473)
 " Suivant la chaussée de MARCHE à BASTOGNE...", Charneux,
 BANDE-lez-Marche, L'Aplet de Chavaux*, Ortheuville, FLAMIERGE,
 Mande-Saint-Etienne, Isle-la-Hesse, BASTOGNE.
472. Jeudi 15 juillet 1841. pp. 4-5 & n^{elle} pagination: pp.1-2 (C.pp.473-
 BASTOGNE, Chapelle Notre-Dame-de-Bonne-Conduite, Marvie, 476)
 Lutrebois, Lutremange, Harling = HARLANGE, BOULAIDE, vallée de
 la Sûre, Bondorf = BIGONVILLE, Wolfflingen = Wolwelange, Holtz,
 chemin de NOTHOMB, Petit-Nobressart, Obercolpach, ATTEERT,
 Oberpallen, GUIRSCH, Heckbous, ARLON.
473. Vendredi 16 juillet 1841. pp. 2-4 (Copie, pp. 476-478)
 ARLON, Waltzing, Eischen, chemin de CLEMENCY, Sterpenich,
 ATHUS, riv. la Chiens, Rodange, LONGLAVILLE, SAULNES, LONGWY,
 HERSERANGE, Ville-Basse (à Longwy), chaussée de Metz.
474. Samedi 17 juillet 1841. pp. 5-7 (Copie, pp. 478-481)
 LONGWY, Piedmont, HALANZY, RACHECOURT, Willancourt, MUSSON,
 Baranzny, Gussigny, Houdlemont, COSNES, Romain, LONGWY,
 MONT-SAINT-MARTIN, AUBANGE, MESSANCY, Buvange, Weyler,
 Chapelle Sainte-Croix, ARLON.

(1) Les cinq premières pages de ce carnet sont numérotées de 1 à 5, puis la pagination recommence à 1.

VIII. Manuscrits 472

Copie n° 8 : 13 juillet au 8 septembre 1941
Copie, cahier n° 8, pp. 477-502

470. Mardi 12 juillet 1941. (1) p. 1 (Copie, p. 477)
" Le grand la diligence de LIEGE & MARCHE et l'opération..."
la Toile, Pisto, MARI, MARCHE

471. Mardi 14 juillet 1941. pp. 2-3 (Copie, pp. 477-478)
" Suivent la demande de MARCHE & MARCHE..."
MARCHE-les-Marches, l'Église de Chavoux, Ortheville, MARCHE,
Marche-Saint-Rienne, laie-la-Besse, MARCHE.

472. Jeudi 12 juillet 1941. pp. 4-5 & n° pagination: pp. 1-2 (p. 477-478)
MARTON, Chapelle Notre-Dame-de-Bonne-Consolation, Marie,
Lutropols, Lutropols, Lutropols = HANAUER, BOWLING, valée de
la Sûre, Soudor = BIGNVILLE, Wolfingen = Wolfenange, Sols,
chemin de NOTHON, Petit-Notre-Dame, Opencolpa, ALBERT,
Opencolpa, GUISOR, Notours, ALON.

473. Vendredi 16 juillet 1941. pp. 2-4 (Copie, pp. 478-479)
ALON, Fasting, Nischen, chemin de GIMBERT, Gergentich,
ATRES, riv. la Chiers, Notange, LORVAVILLE, SAILLES, LORVY,
HERSEMANGE, Ville-Sasse (à Lorgny), église de Not.

474. Samedi 17 juillet 1941. pp. 5-7 (Copie, pp. 479-481)
LORVY, Fiedont, MARI, MARGOURE, WILANCOURT, MURON,
LORVY, Garsigny, Nothion, GOSHE, Romain, LORVY,
MONT-SAINT-MARTIN, AVARAGE, MEGANGY, Evange, Wolf,
Chapelle Sainte-Croix, ALON.

(1) Les cinq premières pages de ce carnet sont numérotées de 1 à 5, puis la pagination recommence à 1.

Manuscrit 612

475. Dimanche 18 juillet 1841. pp. 8-10 (Copie, pp. 481-482)
 ARLON, TOERNICH, Udange, HABERGY, le bois de Rappel* = probablement: le bois de Rapp, Aix-sur-Cloix, MESSANCY, CLEMENCY, Selingen = SELANGE, HONDELANGE, Neder Elter*, ARLON.
476. Lundi 19 juillet 1841. pp. 11-12 (Copie, pp. 483-484)
 ARLON, BONNERT, Metzert, Grendel, ATTERT, ARLON.
477. Mardi 20 juillet 1841. pp. 13-14 (Copie, pp. 484-486)
 ARLON, Freylange, Heischling* = probablement: HEINSCH, Lottert, Rond-Bois*, HABAY-LA-NEUVE, ETALLE, bois du Bon Lieu, Mr Guioth (1), Harpigny, VIRTON.
478. Mercredi 21 juillet 1841. pp. 15-17 (Copie, pp. 486-488)
 Route de VIRTON à ARLON, Hamawé, chemin vers TELLANCOURT, BLEID, Saint-Remy-en-Gaume, Buré-la-Ville, Grandcourt, La Malmaison, SAINT-MARD, DAMPICOURT, VIRTON.
479. Jeudi 22 juillet 1841. pp. 18-19 (Copie, pp. 488-490)
 SAINT-MARD, LAMORTEAU, Radru, TORGNY, Rouvroy, Montquintin, Couvreur, SOMMETHONNE, Limes, THONNE-LA-LONGUE, VILLERS-LA-LOUE, Houdrigny, VIRTON.

(1) Guioth (J. Léon), ingénieur-en-chef, directeur des ponts et chaussées, né à Louvain le 6 avril 1793, mort à Bruxelles le 3 avril 1877. J.-L. Guioth est l'auteur d'une "Histoire numismatique de la Belgique", et il collabora à l'ouvrage: "Recherches historiques sur Tongres et ses environs, par François Driesen, avec les plans topographiques de Tongres, par J.-L. Guioth. Tongres, Collée, 1851. In-12, 156 p., 2 cartes."

Manuscrits 613

475. Dimanche 18 juillet 1841. pp. 8-10 (Copie, pp. 481-482)
 ARLON, TORNICHE, Ubanq, HARENG, le bois de Rappel* = probe-
 -biens: le bois de Rapp, Aix-ans-Cloix, MESSARON, GLEMMON,
 Salingen = SRANGE, HONDEWANG, Neger Nizer*, ARLON.
476. Lundi 19 juillet 1841. pp. 11-12 (Copie, pp. 483-484)
 ARLON, BONNERT, Metzert, Grendel, ATRE, ARLON.
477. Mardi 20 juillet 1841. pp. 13-14 (Copie, pp. 484-485)
 ARLON, Preysange, Reischling* = probablement: HELSON, Lotters,
 Hont-Bois*, HAHAY-LA-NUVE, STALLE, bois du Bon Dieu,
 Mr Gutsch (1), Harpigny, VITTON.
478. Mercredi 21 juillet 1841. pp. 15-17 (Copie, pp. 486-488)
 Route de VITTON à ARLON, Lemaq, chemin vers TELLARON, BRIB,
 Saint-Remy-en-Gennes, Bard-la-Ville, Grandcourt, La Malaison,
 SAINT-MAR, TAMPIGON, VITTON.
479. Lundi 22 juillet 1841. pp. 18-19 (Copie, pp. 488-490)
 SAINT-MAR, LAMORISAU, Baret, TORRET, Kourq, Montvautin,
 Couvreur, SOMMERHONNE, Bines, THOMAS-LA-TOUR, VILBERS-LA-TOUR,
 Houtigny, VITTON.
- (1) Gutsch (J. Léon), ingénieur-en-chef, directeur des ponts et chaussées,
 né à Louvain le 5 avril 1793, mort à Bruxelles le 5 avril 1877.
 J.-L. Gutsch est l'auteur d'une "Histoire numérique de la Belgique",
 et il collabora à l'ouvrage "Recherches statistiques sur l'Europe et ses
 environs, par François Delaunay, avec les plans topographiques de Turgot",
 par J.-L. Gutsch. Turgot, Collée, 1831. In-48, 156 p., 2 cartes."

Manuscrit 612

480. Vendredi 23 juillet 1841. pp. 20-22 (Copie, pp. 490-493)
 SAINT-MARD, DAMPICOURT, VILLERS-LA-LOUE, Rouvroy, Houdrigny,
 chemin vers VILLERS-DEVANT-ORVAL, MEIX-DEVANT-VIRTON, Limes,
 MARGNY, Orval, AUFLANCE, les forges d'Orval, ruines de
 l'Abbaye d'Orval, FLORENVILLE.
481. Samedi 24 juillet 1841. pp. 22-24 (Copie, pp. 493-495)
 FLORENVILLE, LE TREMBLOIS, FONTENOILLE, Lambermont, Watrinsart,
 bois de PURE, Grand-Hez-Haut, Le Prieuré, SAINTE-CECILE,
 Chapelle Saint-Donat, CHASSEPIERRE, FLORENVILLE.
482. Dimanche 25 juillet 1841. pp. 25-26 (Copie, pp. 495-497)
 FLORENVILLE, CHINY, LACUISINE, Martué, la Semois, IZEL,
 Moyen, Le Charmois, JAMOIGNE, LES BULLES, TERMES, ROSSIGNOL,
 Breuvanne, bois du Chenois*, ensuite la route jusqu'à FLORENVILLE.
483. Lundi 26 juillet 1841. pp. 27-28 (Copie, pp. 498-499)
 FLORENVILLE, bois du Chenois*, TINTIGNY, SAINTE-MARIE-sur-Semois,
 Poncelle, ETALLE, Lenclos, Sivry, bois de Vance, SAINT-LEGER-
 en-Gaume, CHATILLON, Chopich* = probablement: Schoppach, ARLON.
484. Mardi 27 juillet 1841. pp. 29-32 (Copie, pp. 500-503)
 ARLON, Freylange, route de HABAY-LA-NEUVE, bois de Beynert,
 moulin de Beyres*, Heinstert, NOBRESSART, Foulie, HACHY,
 HABAY-LA-VIEILLE, HOUEMONT, Mortinsart, VILLERS-SUR-SEMOIS,
 chemin de ETALLE, RULLES, Marbehan, Orsainfaing, ROSSIGNOL,
 TINTIGNY.

Manuscrits 813

480. Manuscrit 813 pp. 20-22 (Copie, pp. 490-492)
 SAINT-MARD, MAMBOUCOURT, VILLERS-LA-TOUR, Rouvrois, Houdring, Rouvrois vers VILLERS-DEVANT-GEVAULT, MATHIEU-DEVANT-VIRTON, Lignes, MARDY, Gervais, AUBANOR, les forges d'Orval, mines de L'Abbaye d'Orval, FLORENTINE.
481. Manuscrit 813 pp. 22-24 (Copie, pp. 493-495)
 FLORENTINE, les TERNIERES, MONTMONTAIGNE, Lambermont, Houdring, bois de FURE, Grand-Nes-Haut, le Prêtre, SAINT-GEORGES, Chapelle Saint-Denis, CHARENTIERRE, FLORENTINE.
482. Manuscrit 813 pp. 25-26 (Copie, pp. 497-499)
 FLORENTINE, GRINY, LAUSIERE, Haxel, la Scola, LEX, Moyes, le Charoite, JAMOIGNY, LES BUISS, THOMAS, ROBBIGNON, Brumagne, bois de Genets*, encluse la route de FLORENTINE.
483. Manuscrit 813 pp. 27-28 (Copie, pp. 500-502)
 FLORENTINE, bois de Genets*, FLEURY, SAINT-AMAND-les-Bains, Focelle, FALLE, Genets, SIVY, bois de Vence, SAINT-LEGER-en-Germe, CHATELAIN, Godeliers - probablement Soppo, LEX.
484. Manuscrit 813 pp. 29-32 (Copie, pp. 503-507)
 ARNON, Tréfontaines, route de SAINT-JA-LEUVRE, bois de Sarcis, moulin de Boyvres*, Seltz, ROBBIGNON, Vozie, HART, ARAY-la-Vierge, ROBBIGNON, Rouvrois, VILLERS-DEVANT-GEVAULT, encluse de SAINT-BUISS, Rouvrois, Seltz, Rouvrois, ROBBIGNON, FLEURY.

Manuscrit 612

485. Mercredi 28 juillet 1841. pp. 33-35 (Copie, pp. 503-505)
TINTIGNY, Ansart, Harinsart, Marbehan, le chemin de LEGLISE,
la Forêt de Neufchâteau, Orsainfaing, ROSSIGNOL, chemin de
Les Fosses, riv.la Vierre, Moyen, IZEL, FLORENVILLE.
486. Jeudi 29 juillet 1841. pp. 36-37 (Copie, pp. 506-507)
FLORENVILLE, Thirifays, CHINY, route de Offaing, STRAIMONT,
LEGLISE, HABAY-LA-NEUVE, ruis.de Vlessart.
487. Vendredi 30 juillet 1841. pp. 38-39 (Copie, pp. 507-509)
HABAY-LA-NEUVE, VANCE, Fouches, Stockem, Sesselich, Weyler,
chaussée de Luxembourg, Clairefontaine, ARLON.
488. Samedi 31 juillet 1841. pp. 40-42 (Copie, pp. 510-512)
Chemin d'ARLON à Post, fourneau de Lixeroul*, route de
HABAY-LA-NEUVE, chaussée d'Arlon, MARTELANGE, Chapelle
Saint-Nicolas, BASTOGNE.
489. Dimanche 1er août 1841. pp. 42-45 (Copie, pp. 512-513)
BASTOGNE, Hemroule, LA-ROCHE-EN-ARDENNE, Queue-de-Vache, MARCHE.
- Lundi 9 août 1841 : à Bruxelles
Mardi 10 août 1841 : à Lille
Mercredi 11 août 1841: à Bailleul
Jeudi 12 août 1841 : à Bailleul

Manuscript 612

485. Manuscript 612 pp. 12-13 (Copie, pp. 201-202)
TINTIGNY, Anserit, Harpagan, le chemin de LEMIER,
la Forêt de Harpagan, GASTALDIEU, ROBERTSON, chemin de
les Poyes, riv. la Vierge, Mores, LEM, MCKENVINE.
486. Manuscript 612 pp. 14-15 (Copie, pp. 203-204)
RICHMOND, THIRIAUX, CHIN, route de OULOG, BURNHOTT,
LIGIER, LAMAY-LA-NEUV, route de Vissart.
487. Manuscript 612 pp. 16-17 (Copie, pp. 205-206)
LAMAY-LA-NEUV, VARUE, Poyes, Goyes, Bessillon, Weyler,
chemin de Jorantour, Clairfontaine, ARNE.
488. Manuscript 612 pp. 18-19 (Copie, pp. 207-208)
Gamin L'ARNE à Poy, chemin de Lieroy, route de
LAMAY-LA-NEUV, chemin de L'ARNE, YANMAGAN, Capelle,
Saint-Picolas, BERTHON.
489. Manuscript 612 pp. 20-21 (Copie, pp. 209-210)
BARTON, Bessillon, LA-ROCHE-DE-VALENT, Goyes-la-Tour, YARON.
- Manuscript 612 : 1 page
Manuscript 612 : 2 pages
Manuscript 612 : 3 pages
Manuscript 612 : 4 pages

Manuscrit 612

490. Vendredi 13 août 1841. pp. 45-47 (Copie, pp. 514-516)
 BAILLEUL, Croix de Poperinghe, Le Mont-Noir, Catsberg ou
 Mont-des-Cats ou-Kats, STEENVOORDE, CASSEL (1), moulin de
 Roome*, La Sablonnière*, le Mont-des-Récollets, route de
 SAINT-OMER.
491. Samedi 14 août 1841. pp. 48-49 (Copie, pp. 516-517)
 CASSEL, BAILLEUL, NEUVE-EGLISE, Mont-Kemmel, DRANOUTER, YPRES.
492. Dimanche 15 août 1841. pp. 49-50 (Copie, pp. 517-518)
 YPRES, HOLLEBEKE, ZANDVOORDE-bij-Ieper, GELUVELD, BESELARE,
 Broodseinde, Tiendenberg, STADEN, TORHOUT.
493. Lundi 16 août 1841. p. 51 (Copie, p. 519)
 TORHOUT, AARTRIJKE, ferme De Mauwe*, Jerusalem*, BRUGES.
494. Jeudi 19 août 1841. pp. 52-53 (Copie, pp. 519-520)
 " En chemin de fer de LIEGE à AALTER ", Nieuwdam, Houtemgoed,
 Perlvoorde, RUISELEDE, Leendereecke*, Oosthoek, VINKT,
 ZEVEREN, DEINZE.
495. Vendredi 20 août 1841. pp. 54-56 (Copie, pp. 521-523)
 " Suivant le chemin de DEINZE à AUDENARDE, par HUISE...", Goedleven,
 Hoogrechem, Hoogboeragem, HUISE, BEVERE, Coosterstraat*,
 WORTEGEM, WAREGEM, KASTER, ANZEGEM, TIEGEM, den Oost Caeter*,
 INGOOIGEM, VICHTE, COURTRAI.

(1) A. Dumont avait entrepris ce voyage à Cassel en compagnie de MM. Elie de Beaumont et d'Omalius d'Halloy (cf. Joseph FAYN, André Dumont, sa vie et ses travaux, Paris et Liège, Noblet et Baudry, 1864, p. 182.)

Manuscrits

- 490. Manuscrit de 1841. pp. 42-47 (Copie, pp. 214-219)
 HALLIQUET, Grotte de Popovitch, le Mont-Nebel, Catalogue de
 Mont-de-la-Croix, CASSE (1), musée de
 Rouen, le Mont-de-la-Croix, musée de
 SAINT-OMER.
- 491. Manuscrit de 1841. pp. 43-44 (Copie, pp. 218-219)
 CASSE, HALLIQUET, MONT-NEBEL, MONT-NEBEL, YVERD.
- 492. Manuscrit de 1841. pp. 45-50 (Copie, pp. 217-218)
 YVERD, HALLIQUET, MONT-NEBEL-41-Jogon, HALLIQUET,
 Ercebois, Ercebois, ERCEBOIS.
- 493. Manuscrit de 1841. p. 51 (Copie, p. 219)
 YVERD, HALLIQUET, Ercebois, Ercebois, ERCEBOIS.
- 494. Manuscrit de 1841. pp. 52-53 (Copie, pp. 219-220)
 " En regard de l'er de l'Ercebois, Ercebois, Ercebois,
 Ercebois, Ercebois, Ercebois, Ercebois, Ercebois,
 Ercebois, Ercebois.
- 495. Manuscrit de 1841. pp. 54-55 (Copie, pp. 220-221)
 " Tableau de l'Ercebois à l'Ercebois, par ERCEBOIS...
 Ercebois, Ercebois, Ercebois, Ercebois, Ercebois,
 Ercebois, Ercebois, Ercebois, Ercebois, Ercebois,
 Ercebois, Ercebois, Ercebois, Ercebois, Ercebois,
 Ercebois, Ercebois, Ercebois, Ercebois, Ercebois.

(1) A. L'Ercebois avait été exploré en 1841 et 1842 par M. de la Croix, de Rouen et de la Croix (cf. Joseph LAM, André LAM, et al. et son travail, l'Ercebois et l'Ercebois, p. 102.)

Manuscrit 612

496. Samedi 21 août 1841. pp. 57-59 (Copie, pp. 523-525)
 " De COURTRAI à HARELBEKE en chemin de fer ", DEERLIJK, VICHTE,
 chemin de AUDENARDE, WORTEGEM, Stuivenberg, NOKERE, DEINZE.
497. Dimanche 22 août 1841. pp. 60-61 (Copie, pp. 526-527)
 DEINZE, Kruisweg, ruis.de Poucquebeke = ruis.de Poeke, Prostdij,
 LOTENHULLE, le pont de BELLEM sur le canal (Bruges-Gand), chemin
 de Onderdijk, Berken, URSEL, ferme de Hoogenbrand*, Papinglo,
 Nieuwstraat*, Kappershoek, Bloemendaal.
498. Lundi 23 août 1841. pp. 62-65 (Copie, pp. 528-531)
 " Suivant la route de BRUGES à COURTRAI...", OOSTKAMP, WAARDAMME,
 RUDDERVOORDE, ZWEVEZELE, bois de Luyfenbergh*, KOOLSKAMP, route
 de TIELT, chemin de ARDOOIE, Bergh Molen* = sans doute: Berlingmo-
 -len, Den Koekuit*, chemin de MEULEBEKE à Kruipendaarde,
 INGELMUNSTER, moulin de Den Branbielck*, LENDELEDE, Sint-Katarina-
 Kapel, remarques au sujet des terrains convenant à la culture du
 lin, COURTRAI.
499. Mardi 24 août 1841. pp. 66-69 (Copie, pp. 531-534)
 " Suivant la route de Courtrai à Tournai...", COURTRAI, Tombroek,
 LUINGNE, Chemin Croisé, REKKEM, MENIN, GELUWE, Terhand,
 Sterbeke*, BESELARE, ZONNEBEKE, Kleinen Molen*, YPRES.
500. Mercredi 25 août 1841. pp. 70-71 (Copie, pp. 534-536)
 Suivant le chemin d'YPRES à MESSINES, WIJTSCHATE, Saint-Yvon,
 PLOEGSTEERT, Bizet, Le Touquet, Le Gheer, Basse-Ville, WARNETON,
 COMINES, Tenbrielen, ZANDVOORDE, ZILLEBEKE, YPRES.
501. Jeudi 26 août 1841. pp. 72-75 (Copie, pp. 536-540)
 YPRES, DIKKEBUS, LOKER, DRANOUTER, KEMMEL, moulin à l'Huile*,
 Mont-Rouge, Mont-Vidaigne, Hogestuk*, YPRES.

Manuscrit 612

502. Vendredi 27 août 1841. pp. 76-78 (Copie, pp. 540-543)
 " Suivant le chemin d'YPRES à BRUGES...", SINT-JAN, 's Gravenstaf-
 -fel, MOORSLEDE, ROULERS, ARDOOIE, Berg, chaussée de Bruges,
 PITTEM, TIELT.
503. Samedi 28 août 1841. pp. 79-80 (Copie, pp. 543-545)
 TIELT, chemin de Roosebeke* = OOSTROZEBEKE, Paanders, moulin de
 't Hezele*, moulin de Borgh*, moulin de Castel Goel*, DENTERGEM,
 WONTERGEM, VINKT, NEVELS, ZOMERGEM, Nekke, BELLEM, chemin de
 AALTER.
504. Dimanche 29 août 1841. pp. 81-83 (Copie, pp. 545-547)
 " De GAND jusqu'à Poelstraat* entre MERELBEKE et LEMBERGE...",
 GONTRODE, Kalverhaag, Kwatrecht, Overbeke, SCHELLEBELLE,
 Maalbroek, UITBERGEN, l'Escaut, ALOST.
505. Lundi 30 août 1841. pp. 84-86 (Copie, pp. 547-550)
 Suivant le chemin d'ALOST à LEBBEKE, HERDERSEM, Pollepel(straat)
 Poelstraat, BUGGENHOUT, bois de Buggenhout, Peisegem, WOLVERTEM,
 chemin de LONDERZEEL, Nerom, KAPELLE-OP-DEN-BOS, Winkel, HOMBEEK,
 MALINES.
506. Mardi 31 août 1841. pp. 87-89 (Copie, pp. 550-552)
 " Suivant la route de MALINES à PEUTIE, près VILVORDE...", riv. la
 Senne, PEUTIE, PERK, ELEWIJT, ruis. de Termuck*, KAMPENHOUT,
 BERG, Laar, NEDEROKKERZEEL, Quarebbe* = Kwerps (1), Beisem,
 VELTEM-BEISEM, HERENT, Mr D'Omalius (2).

(1) Ancienne orthographe: Querbs.

(2) Cf. n° 1.

Manuscrits 618

302. Yandehi 27 août 1841. pp. 74-78 (Copie, pp. 240-243)
 " Suivant le chemin d'YPERE à BRUGES... ",
 -le), MOOREHEAD, ROYERS, ARDOUX, Bony, chemins de Bruges,
 PITTRE, TIRIA.

303. Yandehi 28 août 1841. pp. 79-80 (Copie, pp. 242-245)
 TIRIA, chemin de Rossebeke* = OOSTROOBEKE, Tenaars, moulin de
 't Banaels*, moulin de Borty*, moulin de Gantel Coel*,
 MONTROUM, VIMME, KEVENS, SOMBOUM, NIKES, BULLIE, chemin de
 AATTE.

304. Yandehi 29 août 1841. pp. 81-83 (Copie, pp. 246-247)
 " De GARD jusqu'à Poefatant* entre MRELSHE et MRELSHE... ",
 MRELSHE, Keivets*, Keivets*, Gerdels, BOHELSHELE,
 MRELSHE, BIRRENS, L'Ascant, ALOET.

305. Yandehi 30 août 1841. pp. 84-86 (Copie, pp. 247-250)
 Suivant le chemin d'ALOE à LEBENS, MRELSHE, Lofelpe(stant)
 Poefatant, BUCHEBOUT, Bois de Bupont, Buisson, WOLVENEM,
 chemin de BONDREBIL, Ners, BALLE-DE-BEN-BOE, Wiskel, HOMME
 MALLIE.

306. Yandehi 31 août 1841. pp. 87-89 (Copie, pp. 250-253)
 " Suivant la route de MALLIE à BEVIE, près VIVONNE... ",
 Gans, BEVIE, BARK, LARWIT, route de Gans*, WARKHOU,
 WAG, Lark, MRELSHE, Gansbeke* = Gans (1), Baisan,
 WARKHOU, BARK, MRELSHE (2).

(1) Analyse orthographique de Gans.
 (2) Cf. n. 1.

Manuscrit 612

507. Mercredi 1er septembre 1841. pp. 89-90 (Copie, pp. 552-553)
LOUVAIN, WINKSELE, Het Spitbos, WESPelaar, Wakkerzeel, LOUVAIN.
508. Samedi 4 septembre 1841. pp. 91-92 (Copie, pp. 553-555)
LOOZ, HERTEN, ULBEEK, chaussée de Saint-Trond à Hasselt,
Roodt Stert*, STEVOORT, HERCK-LA-VILLE, RUMMEN, Nonnemillen*,
SAINT-TROND.
509. Dimanche 5 septembre 1841. pp. 93-96 (Copie, pp. 555-558)
SAINT-TROND, Melveren, Nieuwenhoven, WIJER, STEVOORT, KERMT,
Herkenroede, Bolderberg, Chapelle de Lorette*, Vijverzeel,
Meiland, Geenwijk, HEUDEM, KOERSEL.
510. Lundi 6 septembre 1841. pp. 97-99 (Copie, pp. 558-560)
KOERSEL, BERINGEN, OOSTHAM, KWAADMECHELEN, Genenbos, MEERHOUT,
riv. Laak, VEERLE, bois de Cuylehoeve*, HERSELT, Hogenweg,
AARSCHOT.
511. Mardi 7 septembre 1841. pp. 99-101 (Copie, pp. 561-563)
AARSCHOT, BETEKOM, Bordberg* (peu lisible), Grootlo, SCHRIEK,
HEIST-OP-DEN-BERG, ITEGEM, HERENTALS, Notre-Dame-aux-Sables* =
peut-être: Zandkapel, KASTERLEE.
512. Mercredi 8 septembre 1841. pp. 102-103 (Copie, pp. 563-565)
HERENTALS, VORSELAAR, Notre-Dame de Lorette*, riv. Petite-Nèthe,
GROBBENDONK, NIJLEN, La Bruyère = Heide, BERLAAR, Hellebrug,
Duifhuis*, Hoyde*.

Manuscript 842

207. Manuscript 842. pp. 82-90 (Copie, pp. 222-232)
LOUAIN, WILHELM, Het Spitaal, Westlaar, Westlaar, Louvain

208. Manuscript 842. pp. 91-92 (Copie, pp. 233-234)
BOUL, HERMINE, VIERCK, opassé de Saint-Trond à Hasselt,
Rodez 32er*, STEVORT, HUYLA-VIEM, HERMINE, Commissions*,
SAINT-TROND.

209. Manuscript 842. pp. 93-96 (Copie, pp. 235-238)
SAINT-TROND, Meuzen, Meuzen, Meuzen, Meuzen, Meuzen,
Herkenode, Bolderberg, Gaspelle de Bolder*, Vifverre*,
Holland, Geendijk, HEUSSEN, KORTSEL.

210. Manuscript 842. pp. 97-99 (Copie, pp. 239-241)
KORTSEL, KORTSEL, OOSTHAM, KORTSEL, Genodot, KORTSEL,
riv. Leek, VERMIE, Bois de Ouyboove*, HERMINE, Hegeve*,
AARSCHOT.

211. Manuscript 842. pp. 100-101 (Copie, pp. 242-243)
AARSCHOT, HERMINE, Bolderberg* (par l'abbé), Gaspelle, GASPILLE,
HUYLA-VIEM, HERMINE, HERMINE, Notre-Dame-aux-Épines*,
pont-à-travers Landeghele, KORTSEL.

212. Manuscript 842. pp. 102-103 (Copie, pp. 244-245)
HERMINE, VORHAALE, Notre-Dame de l'Étoile*, riv. l'Étoile-Étoile,
GROENBROEK, VILLEN, la Rivière = l'Étoile, HERMINE, Hegeve*,
Duitsland*, Hegeve*.

* * * * *

IX. Manuscrit 6131. Année 1842 : 31 mai au 19 octobre (ff. 1-134)Copie, cahier n° 9, pp. 1-219513. 31 mai 1842.⁽¹⁾ ff. 1-6 (Copie, pp. 1-6)

Terrain ardoisier supérieur:

SPA, STAVELOT, FRANCORCHAMPS.

Blocs erratiques de Spa:

SPA, La Sauvenière, Neuville, STAVELOT.

Silex de Spa:

SPA, Neuville, FRANCORCHAMPS.

Terreau:

SPA, Neuville.

Terrain penéen de Stavelot:

STAVELOT.

(1) A partir de 1842, la suite des notes de voyage du Professeur A. Dumont est rédigée sur de petits feuillets détachés, conservés dans des boîtes. Quoique toujours chronologique, la présentation des notes de cette année est différente. Certaines remarques ont encore été notées au fur et à mesure du chemin; mais, souvent, Dumont a ordonné et groupé ses observations géologiques autour de divers points de vue qu'il a indiqués, en guise de titres, en tête de ses feuillets. Dans ces cas, l'énumération des noms de lieux ne suit plus toujours l'itinéraire du voyage; en outre, ils peuvent être répétés chaque fois qu'ils intéressent le point de vue envisagé. D'autre part, il arrive aussi que, sous un même titre, on trouve des notes de dates différentes.

A titre documentaire, nous avons relevé les titres des feuillets du 31 mai au 27 juin 1842 (n° 513 à 539). Ils ont parfois été omis dans la Copie.

Vraisemblablement, c'est à cette époque que Dumont préparait son Mémoire sur les terrains triasique et jurassique de la Province de Luxembourg, in-4° de 36 pages inséré dans le tome XV, 1842, des nouveaux Mémoires de l'Académie royale de Belgique.

IX. Manuscrits

1. Année 1842 : 31 mai au 19 octobre (11. 1-124)

Copie, cahier n° 1, pp. 1-217

217. 31 mai 1842 (r) 11. 1-6 (Copie, pp. 1-6)

Terrain arborescent supérieur:
SEA, BEAUVIOT, FRANCOISCHAMP.

Espace extrême de Spa:
SEA, la Beauvillie, Beauvillie, BEAUVIOT.

Espace de Spa:
SEA, Beauvillie, FRANCOISCHAMP.

Terrain:
SEA, Beauvillie.

Terrain pendant de Beauvillie:
BEAUVIOT.

(1) A partir de 1842, la suite des notes de voyage de Professeur A. Dumont est rédigée sur de petites feuilles détachées, conservées dans des boîtes. Quelques feuilles éponymiques, la présentation des notes de cette année est différente. Certaines remarques ont encore été notées au verso de la feuille de gauche; Dumont a ordonné et groupé ces observations géologiques autour de divers points de vue qu'il a indiqués, en guise de titres, au verso de ses feuilles. Dans ces cas, l'identification des noms de lieux ne suit plus toujours l'ordre chronologique de voyage; les parties situées dans les mêmes lieux sont regroupées au point de vue géographique. Chaque fois, il arrive aussi que, dans un même titre, on trouve des notes de dates différentes. A titre documentaire, nous avons relevé les titres des feuilles du 31 mai au 27 juin 1842 (n° 217 à 239). Ils ont parties des titres dans la copie.

En conséquence, c'est à cette époque que Dumont préparait son Manuscrit sur les terrains cristallins de Belgique de la province de Luxembourg, la-⁴ de 30 pages insérés dans le tome XV, 1845, son ouvrage Mémoires de l'Académie royale de Belgique.

Manuscrit 613514. 1er juin 1842. ff. 7-10 (Copie, pp. 6-10)

Terrain ardoisier moyen. Coupe de Stavelot à Vielsalm:
 STAVELOT, WANNE, le fat de Diule = Rocher du Faix du Diable
 "on prétend que le diable y avait un anneau auquel il attachait
 son bouc", riv. la Salm, Ennal, GRAND-HALLEUX, VIELSALM,
 PETIT-THIER.

Végétation:

"entre STAVELOT et VIELSALM beaucoup de bouleaux et de chênes,
 les genista vulgaris sont fleuris partout".

Terrain ardoisier supérieur. Coupe de Salmchâteau à Vielsalm:
 Salmchâteau, Provedroux, riv. la Salm.

515. 2 juin 1842. ff. 11-12 (Copie, pp. 10-13)

Terrain ardoisier moyen et supérieur. Coupe de Vielsalm à Wiltz:
 Salmchâteau, Bech, Cierreux, Rogery, Courtil, Gouvy, LIMERLE,
 Troine, Allerborn, Derenbach, Noertrange, WILTZ.

516. 3 juin 1842. ff. 12-15 (Copie, pp. 14-20)

Terrain anthraxifère de Wiltz. Coupe de Derenbach à Niederfeulen:
 WILTZ, Dahl, Mr Gilon (1) élève des mines, GOESDORF,
 HEIDERSCHIED, NIEDERFEULEN, vallée de la Sûre.

Terrain secondaire. Mouvement de Bascule (2). Formation des vallées
 de Feulen: HEIDERSCHIED, vallée de Feulen.

(1) Gilon (J.B.C.Jules), ingénieur des mines, né à Verviers le 29 avril 1821, mort à Marchienne-au-Pont le 19 juillet 1872. Il fit une traduction de l'ouvrage de von Kobell qui est cité dans les notes du Ms.605 (cf. chapitre "Notes relevées dans les manuscrits").

(2) Il s'agit d'une explication au sujet de la formation du sol de la Belgique.

Manuscrit 611

214. 2 juin 1882, 12. 11-12 (Cognac, pp. 6-10)

Terrain arborescent moyen. Coupe de Stavelot à Vireux-la-Varde
STAVELOT, VAREUX, le 1er de Stavelot - l'arbre de l'arbre de Stavelot
"on prétend que le diable y avait un arbre auquel il s'accrochait
son corps", riv. la Saine, SAINTE-BALEINE, VIREUX-LA-VARDE,
VIREUX-LA-VARDE.

Végétation:
"entre STAVELOT et VIREUX-LA-VARDE beaucoup de bornes et de clôtures,
les pentes vulgaires sont blanches partout".
Terrain arborescent supérieur. Coupe de Stavelot à Vireux-la-Varde
SAINTE-BALEINE, VIREUX-LA-VARDE, riv. la Saine.

215. 2 juin 1882, 12. 11-12 (Cognac, pp. 10-11)

Terrain arborescent moyen et supérieur. Coupe de Vireux-la-Varde à Vireux-la-Varde
SAINTE-BALEINE, VIREUX-LA-VARDE, VIREUX-LA-VARDE, VIREUX-LA-VARDE,
VIREUX-LA-VARDE, VIREUX-LA-VARDE, VIREUX-LA-VARDE, VIREUX-LA-VARDE,
VIREUX-LA-VARDE, VIREUX-LA-VARDE, VIREUX-LA-VARDE, VIREUX-LA-VARDE.

216. 2 juin 1882, 12. 12-13 (Cognac, pp. 12-13)

Terrain arborescent supérieur de Vireux-la-Varde à Vireux-la-Varde
VIREUX-LA-VARDE, VIREUX-LA-VARDE (1) dit de son père, VIREUX-LA-VARDE,
VIREUX-LA-VARDE, VIREUX-LA-VARDE, riv. de la Saine.
Terrain arborescent supérieur. Coupe de Vireux-la-Varde à Vireux-la-Varde
de Vireux-la-Varde - VIREUX-LA-VARDE, riv. de la Saine.

(1) dit de son père (Vireux-la-Varde) l'arbre de son père, le 2 Vireux-la-Varde le 2-avril 1881
pour le monument de son père, le 2 Vireux-la-Varde le 2-avril 1881. Il est une tradition de
l'ouvrage de son père Kobell qui est dit dans les notes de M. KOBELL (et. 1881)
"les notes relatives dans les manuscrits".
(2) Il s'agit d'une explication en sujet de la formation du sol de la
région.

Manuscrit 613

Terrain triasique. Coupe de Feulen à Mersch:

HEIDERSCHIED, NIEDERFEULEN, Oberfeulen, BISSEN, Sainte-Croix*,
ETTELBRUCK, Pettingen, MERSCH.

Mines de fer de MERSCH. (1)

517. 4 juin 1842. ff. 16-17 (Copie, pp. 21-23)

Terrain triasique. Coupe de Mersch à Luxembourg:

MERSCH, Angelsberg, vallée de l'Alzette, Dommeldange, STEINSEL,
Heisdorf-sur-A., LORENTZWEILER.

Système Liasique. Environs de Luxembourg:

LUXEMBOURG, Bonnevoie, Gasperich, HOLLERICH, MERL, Cessingen.

518. 5 juin 1842. ff. 17-19 (Copie, pp. 23-26)

Coupe de Luxembourg à Grevenmacher:

LUXEMBOURG, Senningen.

Terrain triasique. Coupe de Luxembourg à Trêves:

Berg-sur-Sûre, BETZDORF, GREVENMACHER, la Moselle, WASSERBILLIG,
IGEL, MERTERT, Grünenwald, NIEDERANVEN, Senningen, Roodt-s.-S.

519. 6 juin 1842. ff. 20-21v° (Copie, pp. 26-29)

Terrain triasique. Coupe de Trêves à Wasserbillig:

TRÈVES, IGEL, WASSERBILLIG, Mr Mayerus, Mr Steininger (2),
la Sûre.

(1) On trouve, sous ce dernier paragraphe, des notes datées des 10 et 11 juin, avec renvois aux ff. 29 et 33. Cependant, le copiste a retranscrit ces notes à la suite de celles du 3 juin.

(2) Steininger (Johann), géologue allemand, né à St-Wendel le 10 janvier 1794, mort à Trêves le 11 octobre 1874.

Manuscrits 813

Terrain triasique. Coupe de Tréves à Metz.
HYDRSCHIED, NIMPHVULLEN, Oestelien, NIBERK, Sainte-Croix*,
TERRIBUCK, Pottinger, MERSCH.

Mines de fer de MERSCH. (1)

277. 4 Juin 1842. ff. 18-17 (copie, pp. 21-22)

Terrain triasique. Coupe de Metz à Luxembourg.
MERSCH, Angeleberg, vallée de l'Alzette, Domseldange, STEINHEIM,
Hetsdorf-sur-A., NORNHARTWILLEN.

Système liasique. Environs de Luxembourg.
LUXEMBOURG, Bonnevoie, Gaspertich, HOLLERICH, MERTZ, Cassingen.

278. 2 Juin 1842. ff. 17-19 (copie, pp. 23-26)

Coupe de Luxembourg à Grovemachover.
LUXEMBOURG, Sennelager.

Terrain triasique. Coupe de Luxembourg à Trèves.
Dorf-sur-Sarre, METZGER, GROVEMACHOVER, la Moselle, WASSERWILLIG,
LUX, MERTZ, Griesenwald, FIEDERWALD, Sennelager, Rodt-a.-S.

279. 6 Juin 1842. ff. 20-21v* (copie, pp. 28-29)

Terrain triasique. Coupe de Trèves à Wasserbillig.
TRÈVES, LUX, WASSERBILLIG, M. Hoyer, M. Schindler (2).
la Sire.

(1) On trouve, sous ce dernier paragraphe, des notes datées des 10 et 11
Juin, avec renvois aux ff. 23 et 25. Cependant, le copiste a retenu
- soit ces notes à la suite de celles du 3 Juin.
(2) Wasserbillig (Tobann), géologue allemand, né à St-Norbert le 10 Janvier
1794, mort à Trèves le 11 octobre 1874.

Manuscrit 613

Coupe de Wasserbillig à Echternach:

WASSERBILLIG, MOMPACH, Osweiler, ECHTERNACH.

520. 7 juin 1842. ff. 22-27⁽¹⁾ (Copie, pp. 30-35)

Terrain triasique. Buntersandstein entre Echternach et Ettelbruck:
Riv.l'Ernz, la Sûre, BETTENDORF, DIEKIRCH.

Terrain triasique. Muschelkalk entre Echternach et Ettelbruck:
ECHTERNACH, Eppeldorf, riv.l'Ernz, BETTENDORF, la Sûre,
DIEKIRCH, BASTENDORF, ERPELDANGE.

Terrain triasique. Coupe d'Echternach à Ettelbruck. Keuper:
ECHTERNACH, BERDORF, Grundhof, Befford* = sans doute: BEAUFORT,
Eppeldorf.

Système Liasique entre Echternach et Ettelbruck. Grès de Luxembourg:
ECHTERNACH, LUXEMBOURG, BERDORF, Grundhof, BEAUFORT, Eppeldorf.

Terrain tuffau:

Vogelsmühl, ECHTERNACH, la Sûre, Lauterborn.

521. 8 juin 1842. bas des ff. 22, 23, 25 (Copie, pp. 35-36)

ETTELBRUCK, Stegen, COIMAR.

ETTELBRUCK, NIEDERFEULEN, BERG.

COIMAR, MERSCH.

522. 9 juin 1842. ff. 28-29 (Copie, pp. 36-40)

Terrain triasique. Coupe de Luxembourg à Useldange et à Schandel:
KOPSTAL, vallée de la Mamer, Buschdorf, USELDANGE, riv.l'Attert,
Schandel.

(1) Au bas du f° 27, il y a quelques lignes concernant le 11 juin qui ne semblent pas avoir été recopiées. On trouve un renvoi à ce texte au f° 35.

Manuscrits

Coupe de la Messagerie à Bontzenbach
WASSERBILDE, HOMMICH, Gweiliger, BONTZENBACH.

250. 1 Juin 1842. ff. 22-23 (1) (copie, pp. 30-32)

Terrain triangulaire, bornement entre Bontzenbach et Bontzenbach
riv. l'Esch, la Sore, BONTZENBACH, BONTZENBACH.

Terrain triangulaire, bornement entre Bontzenbach et Bontzenbach
BONTZENBACH, BONTZENBACH, riv. l'Esch, BONTZENBACH, la Sore,
BONTZENBACH, BONTZENBACH.

Terrain triangulaire, Coupe de Bontzenbach à Bontzenbach. bornement
BONTZENBACH, BONTZENBACH, Bontzenbach, Bontzenbach - sans doute BONTZENBACH,
BONTZENBACH.

Quatre triangles entre Bontzenbach et Bontzenbach. Orde de la coupe
BONTZENBACH, BONTZENBACH, BONTZENBACH, BONTZENBACH, BONTZENBACH, BONTZENBACH.

Terrain triangulaire
Bontzenbach, BONTZENBACH, la Sore, Bontzenbach.

251. 9 Juin 1842. pas des ff. 22, 23, 24 (copie, pp. 33-35)

BONTZENBACH, BONTZENBACH, BONTZENBACH, BONTZENBACH,
BONTZENBACH, BONTZENBACH, BONTZENBACH, BONTZENBACH.

252. 2 Juin 1842. ff. 22-23 (copie, pp. 36-40)

Terrain triangulaire, Coupe de la coupe de Bontzenbach à Bontzenbach
BONTZENBACH, Bontzenbach de la coupe, BONTZENBACH, BONTZENBACH, riv. l'Esch,
Bontzenbach.

(1) Au lieu de ff. 22, il y a quelques lignes concernant le 11 Juin qui ne
correspond pas aux autres pages. On trouve un renvoi à ce texte au 1° 2°

Manuscrit 613

Coupe de Schandel à Pettingen:

Schandel, Boevange-sur-Attert, riv.l'Attert, USELDANGE, vallée de Finsterthal*, Pettingen, Moesdorf, Beringen.

Système Liasique. Grès de Luxembourg. Coupe de Luxembourg à Useldan. LUXEMBOURG, vallée d'Eisch, KOPSTAL, riv.Mamer, bois de -ge: Marienthal, Meispelt, Mr Desoer, château d'Ansembourg, "... on est enchanté de l'aspect pittoresque que présente ce manoir...", Brouch, Buschdorf.

523. 10 juin 1842. ff. 30-32 (Copie, pp. 40-45)

Terrain triasique. Buntersandstein:

En suivant la route de MERSCH à ARLON, riv.l'Attert, Reichlange, REDANGE-SUR-ATTERT, Niederpallen, BISSEN.

Keuper:

En suivant la route de MERSCH à ARLON, Reichlange, Kapweiler, Ripweiler, REDANGE-SUR-ATTERT, Noerdange, Niederpallen, BECKERICH, Levelange, ELL.

Terrain Liasique. Coupe du bois de Steives à Arlon:

Bois de Steives*, Levelange, Oberpallen, BONNERT, ARLON. BECKERICH, ELL, Noerdange, Elvange-lès-Beckerich, Kapweiler, Ripweiler, Schweich, Calmus, Buschdorf, vallée de l'Eisch, l'Alzette, MERSCH.

524. 11 juin 1842. ff. 33-34 (Copie, pp. 45-48)

Système Liasique entre Arlon et Luxembourg:

Eischen, HOBSCHIED, STEINFORT, Hagen, MAMER, STRASSEN, LUXEMBOURG, CAPELLEN.

Mines de fer de MAMER.

Manuscrits 673

Groupes de Schindler à Leffingen
 Schindler, Schwager-sur-Attens, riv. l'Attens, UEBELINGEN, vallée
 de l'Attens, Leffingen, Mosdorf, Leffingen.
 Système linéaire. Grouse de l'Attens. Grouse de l'Attens à Leffingen
 UEBELINGEN, vallée de l'Attens, KOPFAL, riv. l'Attens, bois de
 l'Attens, Kappel, riv. l'Attens, "..." on
 est enclavé de l'Attens par présence de l'Attens "..."
 Grouse, Grouse.

523. 10 Juin 1883. 11. 50-52 (Copie, pp. 40-42)

Terrain linéaire. Schindler à Leffingen
 En terrain linéaire de MOSSON à ANNON, riv. l'Attens, Kappel,
 MOSSON-SUR-ATTENS, Kappel, MOSSON.
 Kappel
 En terrain linéaire de MOSSON à ANNON, Kappel, Kappel,
 Kappel, MOSSON-SUR-ATTENS, Kappel, Kappel.
 MOSSON, Kappel, Kappel.

Terrain linéaire. Grouse de l'Attens à Annon
 Bois de l'Attens, Kappel, Kappel, ANNON, ANNON.
 MOSSON, Kappel, Kappel, Kappel, Kappel, Kappel,
 Kappel, Kappel, Kappel, Kappel, Kappel, Kappel, Kappel,
 l'Attens, Kappel.

524. 11 Juin 1883. 11. 53-54 (Copie, pp. 43-44)

Système linéaire entre Annon et l'Attens
 Kappel, MOSSON, MOSSON, Kappel, Kappel, Kappel,
 MOSSON, Kappel.
 Kappel de l'Attens.

Manuscrit 613

525. 12 juin 1842. ff. 35-36 (Copie, pp. 49-52)

Terrain triasique. Coupe de Luxembourg à Remich:

Assel, BOUS, Oetrange, Moutfort, Ersange, Roedt, REMICH.

Coupe de Remich à Frisange:

Bech, WELLENSTEIN, Moutfort, FRISANGE, MONDORF.

Système Liasique. Coupe de Luxembourg à Remich:

Oetrange, vallée de Peters Port*, SANDWEILLER, bois de Bockholtz*.

Coupe de Remich à Frisange:

WELLENSTEIN, Moutfort, Aspelt, FRISANGE.

526. 13 juin 1842. f. 37 (Copie, pp. 53-55)

Système Bathonien. Coupe de Frisange à Aubange. Macigne d'Aubange:

FRISANGE, Hellange, Rullingen*, Budersberg, ESCH-SUR-ALZETTE, Belvaux.

Oolite ferrugineux de Mont-Saint-Martin:

Le mont Saint-Jean au S.O. de Budersberg KAYL, ESCH-SUR-ALZETTE, RUMELANGE, Belvaux, chemin de HUSSIGNY, MONT-SAINT-MARTIN.

Calcaire de Longwy:

Wolmerange* = WORMELDANGE, Ottrange* = Oetrange, RUMELANGE, REDANGE, Rodange, riv. la Chiers, AUBANGE.

527. 14 juin 1842. ff. 38-39 (Copie, pp. 55-60)

Système Liasique. Coupe d'Athus à Soleuvre et à Luxembourg. Macigne

d'Aubange: AUBANGE, PETANGE, Soleuvre, DIPPACH, Limpach, Schouweiler, Sprinckange, Daufferthoff*, BERTRANGE, HOLLERICH.

Grès de Luxembourg:

BERTRANGE, MERL, STRASSEN, LUXEMBOURG.

Manuscrits 813

227-12 Juin 1842. 11. 32-38 (Copies, pp. 43-52)

Terrain triangulaire. Coupe de Luxembourg à Hestert.
Aasol, Hous, Gestränge, Montfort, Bunsange, Roodt, Hestert.

Coupe de Hestert à Triangen:

Boch, WILHELMSTRICH, Montfort, TRIANGEN, MONTFORT.

Système triangulaire. Coupe de Luxembourg à Hestert:

Gestränge, vallée de Petersborn*, SANDWILDER, bois de Hestert*.

Coupe de Hestert à Triangen:

WILHELMSTRICH, Montfort, Aasol, TRIANGEN.

228-12 Juin 1842. 11. 39 (Copies, pp. 53-55)

Système triangulaire. Coupe de Triangen à Hestert. Mesure triangulaire:
TRIANGEN, Hestert, Reintgen*, Rebersberg, HESTERT-SUR-ALBERT.

Belvaux.

Colline triangulaire de Mont-Saint-Martin:

Le mont Saint-Jean au S.O. de Rufersberg. MONT-SUR-ALBERT, HESTERT, Belvaux, chemin de HESTERT, MONT-SAINTE-MARTINE.

Calcaire de Hestert:

Westränge* = WESTRÄNGEN, Gestränge = Gestränge, WESTRÄNGEN.

REBERG, Hestert, riv. la Urdert, AUBERG.

229-12 Juin 1842. 11. 38-39 (Copies, pp. 57-60)

Système triangulaire. Coupe d'Aasol à Hestert et à Luxembourg. Mesure triangulaire:
Aasol, Hestert, Hestert, Hestert, Hestert, Hestert.

Schweibelen, Gestränge, Westertroff*, WESTRÄNGEN, HESTERT.

Grès de Luxembourg:

WESTRÄNGEN, Hestert, Hestert, LUXEMBOURG.

Manuscrit 613

Disposition relative des systèmes Bathonien et Liasique vus de Dippach: DIPPACH, AUBANGE, ATHUS, Huncherange, PETANGE, Budersberg, Oberkorn, ESCH-SUR-ALZETTE, KAYL, Soleuvre.

Système Bathonien. Coupe de Pettingen à Soleuvre et à Dippach.

Marne de Grandcour: PETANGE, Niederkorn, Soleuvre, Sprinckange, Uhrsterhoff*.

Oolite de Mont-Saint-Martin: PETANGE, Niederkorn, Soleuvre,

" au N. et près de Soleuvre un monticule... s'élève brusquement

" comme une masse volcanique autour du sol environnant, on y jouit

" d'une vue magnifique dont le rayon s'étend jusqu'à Arlon... il y

" avait autrefois un château au sommet, il a disparu..."

528. 15 et 16 juin 1842. ff. 40-42 (Copie, pp. 60-64)

Système Liasique. Macigne d'Aubange:

Altzingen, Hassel, WEILLER-LA-TOUR, Peppange, Feutange, Livange, Bergem, Steinbrucken*, Wetz*, MONDERCANGE, BERTRANGE, KELHEN, Goetzingen = Goetzange, Hagen, (Klem)bettingen, Kalher, CLEMENCY, HONDELANGE, Nieder Elter* = peut-être: Niederkerschen.

Système Bathonien. Marne de Grandcour:

Hassel, WEILLER-LA-TOUR, chaussée d'Arlon, BETTEMBOURG, Noertzange, riv.l'Alzette, Bergem, Steinbrucken*, Wetz*, MONDERCANGE.

Système Liasique. Grès de Luxembourg:

LUXEMBOURG, HESPERANGE, Altzingen, Hassel, Krauthem, Syren, BERTRANGE, MAMER, chaussée d'Arlon à Luxembourg, Nospelt, BOUS, REMICH, Olm, Goetzange, Hagen, Klembettingen, CLEMENCY, ARLON, HONDELANGE, Nieder Elter* & Ober Elter* = peut-être: Niederkerschen & Oberkerschen.

Manuscrit 813

Disposition relative des systèmes Nationales et locales des
 Diocèses: BIPACH, AUBANNE, ATHUS, Bouchain, BATTOR,
 Baudouin, Oostker, ROCH-3UR-ALBERT, KAY, Solvay.
 Système National: Groupe de Pottgen à Solvay et à Bippach.
 Liste de paroisses: BATTOR, Niederker, Solvay, Bippach-
 ge, Bippach.
 Liste de Mont-Saint-Marlin: BATTOR, Niederker, Solvay,
 " au N. et part de Solvay au monticule... a'église paroissiale
 " comme une masse voisine autour du sol environnant, on y joint
 " d'une vas sagittale dont le rayon s'étend jusqu'à Aulnoy... il y
 " avait autrefois un château en ruine, il a disparu..."

239. 12 et 16 juin 1843. 11. 40-42 (Copie, pp. 20-22)

Système National: Liste d'habitants:
 Aulnoy, Hassel, WILHEM-LA-TOUR, Leysberg, Fontaine, Bivange,
 Ergem, Beldinghen, Vets*, MONTMAGNE, BERNARD, KAY,
 Gostingen = Gostingen, Hagen, (Klein) Beldinghen, Kellen,
 OMBREUX, MONTMAGNE, Nieder Biver* = part-étroit Niederkerchen.

Système National: Liste de paroisses:
 Hassel, WILHEM-LA-TOUR, paroisse d'Aulnoy, BERTHOMME,
 Gostingen, riv. l'Aisne, Ergem, Beldinghen, Vets*,
 MONTMAGNE.

Système National: Liste de paroisses:
 BERTHOMME, BERNARD, Aulnoy, Hassel, Kellen, Ergem,
 BERTHOMME, paroisse d'Aulnoy à Bivange, Hassel, BOU,
 BIPACH, Gostingen, Hagen, Niederkerchen, OMBREUX, Aulnoy,
 MONTMAGNE, Nieder Biver* = part-étroit Niederkerchen.
 à Gostingen.

Manuscrit 613

529. 17 juin 1842. ff. 43-46 (Copie, pp. 64-68)

Système Liasique. Coupe d'Arlon à Montmédy. Macigne d'Aubange:
ARLON, TOERNICH, CHÂTILLON, DAMPICOURT, Mont-Quintin, ECOUVIEZ,
VERNEUIL-LE-GRAND, MONTMEDY.

Grès de Luxembourg. Calcaire marneux:
TOERNICH, Udange, bois Huet*, CHÂTILLON, ETHE, SAINT-LEGER-en-
Gaume, Hamawé, VIRTON, DAMPICOURT.

Système Bathonien. Coupe de Virton à Montmédy. Marne de Grandcour:
Mont-Quintin, ECOUVIEZ, VERNEUIL-LE-GRAND, MONTMEDY.

Oolite ferrugineux de Mont-Saint-Martin:
Mont-Quintin, MONTMEDY, ECOUVIEZ, VERNEUIL-LE-GRAND.

Terrain tourbeux:
Belmont, VIRTON.

530. 18 juin 1842. f. 47 (Copie, pp. 69-71)

Voyage de Montmédy à Sedan:
MONTMEDY, THONNELLE, ferme Bellenau*, SIGNY-MONTLIBERT, MARGUT,
CARIGNAN, AUFLANCE, LINAY, MOUZON, AMBLIMONT, La Fourberie,
BAZEILLES, SEDAN.

531. 19 juin 1842. ff. 48-49 (Copie, pp. 71-75)

Voyage de Sedan à Mézières:
SEDAN, FRESNOIS, DONCHERY, VRIGNE-MEUSE, LUMES, Roméry,
MEZIERES, Le Theux, MONTCY-SAINT-PIERRE.

Voyage de Mézières à Monthermé:
MONTCY-NOTRE-DAME, NOUZON, Le Bochet*, JOIGNY, BRAUX, Bogny,
MONTHERME.

Manuscrits 613

239. 11 juin 1842. ff. 43-46 (copie, pp. 61-64)

Système historique. Groupe d'Arden & Montigny. Maires d'Amboise:
ARON, FORNIER, CHATELAIN, LAMPROUX, MONT-CAILLON, ROUVIER,
VERMOREL-LE-GRAND, MONTREMY.

Grès de Jaxembourg. Calcaire marneux:
FORNIER, Uange, Bois Mort*, CHATELAIN, HERB, SAINT-LEGER-en-
Gosse, HANNE, VITTON, LAMPROUX.

Système historique. Groupe de Vitton & Montigny. Maires de Jaxembourg:
MONT-CAILLON, ROUVIER, VERMOREL-LE-GRAND, MONTREMY.

Collis ferrugineux de Mont-Saint-Etienne:
MONT-CAILLON, MONTREMY, ROUVIER, VERMOREL-LE-GRAND.

Terrain tourbeux:
Belmont, VITTON.

240. 12 juin 1842. ff. 47 (copie, pp. 65-67)

Voyage de Montigny à Sedan:
MONTREMY, VERMOREL, Yves Bellesau*, SIEUX-MONTREMY, HANNE,
CARREAU, AVYRAC, LINA, MOUNON, AMELMONT, La Fosseville,
BAILLON, SEAN.

241. 13 juin 1842. ff. 48-49 (copie, pp. 71-72)

Voyage de Sedan à Mézières:
SEAN, FRESNOIS, MONTREMY, VITTON-NEUS, PAGES, RODEY,
MEZIERES, Le Rens, MONTY-SAINTE-ELIENNE.

Voyage de Mézières & Montmédy:
MONTY-ROUSSE-DALE, MOUNON, Le Rens*, JOIGNY, HANNE, RODEY,
MONTREMY.

Manuscrit 613

532. 20 juin 1842. f. 50 (Copie, pp. 76-77)

Course aux environs de Monthermé. Schiste aimantifère. Coupe des porphyres aux forges de La Commune: MONTHERME, Bogny, LEVREZY, HAULME-ET-TOURNAVAUX, Wachelot*, Les Voieries.

533. 21 juin 1842. f. 51 (Copie, pp. 77-79)

Voyage de Monthermé à Fumay:

MONTHERME, DEVILLE, Mairu*, LAIFOUR, Mr Desoer, ANCHAMPS, ravin de la Pille*, REVIN, riv. Les Manises, rocher de Fourlichet*, La Folie*, FUMAY.

534. 22 juin 1842. f. 52-52v° (Copie, pp. 79-84)

Voyage de Fumay à Givet:

FUMAY, HAYBES, moulin de Malavisé*, FEPIN, MONTIGNY-SUR-MEUSE, Monplaisir*, VIREUX, FOISCHES, HIERGES, Ham-les-Malades* = sans doute: HAM-SUR-MEUSE, Aviette*, CHOOZ, CHARNOIS, Flohimont, WINENNE, BEAURAING.

535. 23 juin 1842. ff. 53 & 134⁽¹⁾ (Copie, pp. 84-85 & 218-219)

Terrain anthraxifère. Système quarzo-schisteux inférieur:

Route de BEAURAING à BOUILLON, VONÊCHE, Neupont, bois de Durhez*, DAVERDISSE.

Coupe de Gembes à Daverdisse. Terrain ardoisier. Système supérieur:

VONÊCHE, MALVOISIN, HAUT-PAYS, GEMBEs, DAVERDISSE.

(1) Le f° 134, bien que daté du 23 juin, se trouve rejeté à la fin de la liasse rassemblant les notes de 1842. Dans la copie, ce passage se trouve (avec un point d'interrogation) à la fin de l'année 1842, après la date du 19 octobre. Le dernier paragraphe du f° 53 est précédé de la date du 24 juin 1842.

Manuscrits 611

532. 20 juin 1842. 1. 26 (Copie, pp. 76-77)

Course aux environs de Montbrun. Bataille militaire. Gorge
des porphyres aux laves de la Combe: MONTBRUN, BOGAY,
LAVREY, MAHARD-ET-TOURNAVAL, Wachelot*, Les Volaines.

533. 21 juin 1842. 1. 27 (Copie, pp. 77-78)

Voyage de Montbrun à Trucy:
MONTBRUN, BEVILLE, MATHIS, LALIVRE, MATHIS, MATHIS, ANCIENS,
MATHIS de la Plie*, MATHIS, rive des Mathis, rocher de l'ouïchot*,
La Folie*, PNEY.

534. 22 juin 1842. 1. 28-29* (Copie, pp. 78-81)

Voyage de Trucy à Olivet:
MATHIS, MATHIS, MATHIS de Malain*, MATHIS, MONTBRUN-SUR-BOGAY,
MONTBRUN*, VILHIX, ROTOURS, MATHIS, MATHIS de Malain* =
sans doute: MATHIS-SUR-BOGAY, Avette*, CHOR, CHAMONIS, Ploham,
MATHIS, MATHIS.

535. 23 juin 1842. 1. 30 & 31* (Copie, pp. 82-83 & 83-84)

Terrain entremêlé. Système d'ardoises inférieures:
MATHIS de MALAIN & BOGAY, MATHIS, MATHIS, bois de MATHIS*,
MATHIS.
Gorge de MATHIS à MATHIS. Terrain ardoisier. Système supérieur:
MATHIS, MATHIS, MATHIS, MATHIS, MATHIS.

(*) Le 1^{er} 1842, rien que date du 23 juin, se trouve noté à la fin de la
légende concernant les notes de 1842. Dans la copie, ce passage se
trouve au point d'interrogation à la fin de l'année 1842, après
la date du 19 octobre. Le dernier paragraphe du 1^{er} 23 est précédé de
la date du 24 juin 1842.

Manuscrit 613

536. 24 juin 1842. ff. 53-54 (Copie, pp. 86-88)

Terrain ardoisier supérieur. Route de Neupont à Libinbas:
Neupont, Ris de Gland = ruis. des Glands (1), Libinbas,
TRANSINNE, Ramponeau*.

" A une demi-lieue de Neupont, entre la route et le Ris de Gland,
" il y a une petite source très peu abondante, car elle ne coulait
" pas lorsque je l'ai visitée, et qui est un peu salée. On y a
" fait un trou de la profondeur d'un homme - des grenouilles y
" vivent -. Il paraît qu'on a trouvé près de cette source des
" monnaies en argent. Un homme, dit-on, se servait de cette eau
" pour faire sa soupe; les vaches allaient boire de préférence
" à cette fontaine, &c., &c..."

Route de Libinbas à Saint-Hubert:

Libinbas, bois Le Chenet, riv. L'Homme, HATRIVAL, SAINT-HUBERT.

537. 25 juin 1842. ff. 55-56 (Copie, pp. 88-92)

Terrain anthraxifère. Système quarzo-schisteux inférieur. Coupe
de Saint-Hubert à Nassogne:

SAINT-HUBERT, Le Fourneau Saint-Hubert* = Fourneau Saint-Michel,
riv. la Masblette, NASSOGNE.

Schiste. Terrain ardoisier supérieur. Coupe de Saint-Hubert
à Nassogne:

SAINT-HUBERT.

Coupe de Nassogne à Converserie:

Mochamps, La Converserie.

(1) Ruisseau qui se jette dans la Lesse entre Neupont et Daverdisse.

Manuscrit 613

236. 22 Juin 1842. 12. 22-26 (Copie, pp. 86-88)

Terrain ardoisier supérieur. Route de Neuport à Lihobas:
Neuport, Riv. de Grand = ruisseau Grand (?) , Lihobas,
TRANSITION, Ruisseau*.

" A une demi-lieue de Neuport, entre la route et le Riv. de Grand,
" Il y a une petite source très peu abondante, car elle ne coule
" pas lorsque je l'ai visitée, et qui est un peu salée. On y a
" fait un trou de la profondeur d'un homme - des grenouilles y
" vivent -. Il paraît qu'on a trouvé près de cette source des
" monnaies en argent. Un homme, dit-on, se servait de cette eau
" pour faire sa soupe; les vaches allaient boire de préséance
" à cette fontaine, etc., etc..."

Route de Lihobas à Saint-Hubert:
Lihobas, bois de Grand, riv. l'Homme, HARTVAD, SAINT-HUBERT.

237. 22 Juin 1842. 12. 22-26 (Copie, pp. 88-92)

Terrain ardoisier. Système granito-schisteux inférieur. Coupe
de Saint-Hubert à Nessonnes:
SAINT-HUBERT, De l'ancien Saint-Hubert* = l'ancien Saint-Michel,
riv. la Mablote, NESSONNES.

Schiste, Terrain ardoisier supérieur. Coupe de Saint-Hubert
à Nessonnes:
SAINT-HUBERT.

Coupe de Nessonnes à Converserie:
Nessonnes, la Converserie.

(?) l'ancien qui se jette dans la fosse entre Neuport et Dorselias.

Manuscrit 613

Coupe de Converserie à La Roche:

La Barrière de Champlon, SAINT-HUBERT, La-Neuville-au-Bois,
Forêt de Freyr, VESQUEVILLE, bois de Hazeille, BANDE-lez-Marche,
Journal, GRAND-HALLEUX, FREUX, bois de Vecmont.

538. 26 juin 1842. ff. 57-58 (Copie, pp. 92-94)

Coupe de Dochamps à Ciellé. Système de Gedinne. Terrain ardoisier
supérieur. De La Roche à Benasse:

Benasse (1), LA ROCHE, Ciellé, DOCHAMPS, Manhay.

Coupe de Dochamps à Ciellé. Système Salmien. Terrain ardoisier
inférieur:

Ciellé, DOCHAMPS, MARCOURT, GRANDMENIL, Lamormenil,
Moulin de la Fosse.

" Voici quelques renseignements qui m'ont été communiqués par

" Mr Pauli, ex-garde forestier de la Forêt de Saint-Jean, âgé de

" près de 80 ans. Benasse (l'observatoire placé par les officiers

" hollandais) est situé à 330 mètres au-dessus de l'Ourthe à

" LA ROCHE et à 280 mètres au-dessus de l'Amblève à STAVELOT.

" La plus grande élévation de l'ancien Grand-Duché-de-Luxembourg

" serait, suivant les officiers, entre Fraiture et les TAILLES.

" La seconde en hauteur serait Benasse. On voit de ce dernier

" endroit, lorsque le ciel est serein, la Drève du château de

" Warfusée, Charlemont près de GIVET, et PHILIPPEVILLE. De la

" hauteur de Fraiture, on voyait ARLON situé à au moins 14 lieues."

(1) "Bena" dans le texte, corrigé dans la copie: Benasse.

Mammouths

Corge de Gouverneurs à la Roche
La Paroisse de Champlain, SAINT-BASILE, la Nouvelle-Angleterre,
Port de Troy, VERMONT, Bois de Paroisse, LAKE-LES-ROCHES,
Journai, GRAND-HALLUX, VERMONT, Bois de Vermont.

278. 22 Juin 1842. 17. 27-32 (copie, pp. 32-34)

Corge de Gouverneurs à la Roche. Système de Gouverneurs. Terrain arborescent
superbe. De la Roche à Vermont:

Bonnes (1), LA ROCHE, VERMONT, VERMONT, VERMONT.

Corge de Gouverneurs à la Roche. Système de Gouverneurs. Terrain arborescent
superbe:

VERMONT, VERMONT, VERMONT, VERMONT, VERMONT.

Modin de la Roche.

" Voici quelques renseignements qui m'ont été communiqués par
" M. Fugère, ex-garde forestier de la Forêt de Saint-Jean, âgé de
" près de 80 ans. Bonnes (1) observations placées par les officiers
" hollandais) est situé à 350 mètres au-dessus de l'océan à
" LA ROCHE et à 200 mètres au-dessus de l'altitude à VERMONT.
" La plus grande élévation de l'ancien Grand-Trou-de-la-Montagne
" serait, suivant les officiers, entre VERMONT et les TAILLES.
" La seconde en hauteur serait Bonnes. On voit de ce dernier
" endroit, lorsque la neige est retirée, la Dérive de Québec de
" VERMONT, également près de VERMONT, et VERMONT. De la
" hauteur de VERMONT, on voyait VERMONT ainsi à un mille de là."

(1) "Bonne" dans le texte, corrigé dans la copie française.

Manuscrit 613

539. 27 juin 1842. f. 59⁽¹⁾ (Copie, pp. 94-96)

Gedinnien. Schiste rouge et grès. Terrain ardoisier supérieur.
Coupe de Manhay à Aywaille:
Manhay, Chêne à la Pierre (2), Champ de Harre, WERBOMONT,
Bosson, Trou, Pouhon, HARZE, AYWAILLE.

540. Lundi 4 juillet 1842. f. 61 (Copie, pp. 96-98)

Awans, Piromboeuf, Bernard-Fagne, Saint-Roch, Rouge-Minière,
Houpet, Trou(de Ferrières), Burnontige, Jehonheid, Ligne*,
La Fange, Fays, Croix des Trois Rois*, Roche à Frêne, La Forge,
MORMONT, Hoursinne, Manhay, GRANDMENIL.

541. Mardi 5 juillet 1842. ff. 62-63 (Copie, pp. 98-101)

GRANDMENIL, Laid Prangeleux, Benasse, SAMREE, bois de Saint-Jean,
TAILLES, Fraiture, MALEMPRE, Manhay, Erpigny, EREZEE, Fisenne,
SOY, Blier, Devantave.

542. Mercredi 6 juillet 1842. ff. 64-65 (Copie, pp. 101-104)

VAUX-CHAVANNE, Hout si Plout, Jevigné, Moulin d'Ectoval,
LIERNEUX, Colahan, BIHAIN, Fraiture, Regné, MALEMPRE, Manhay.

543. Jeudi 7 juillet 1842. f. 66 (Copie, pp. 105-106)

La Fosse, la scierie de Laplez*, Laid Prangeleux, DOCHAMPS,
Benasse, SAMREE, TAILLES, Moulin de la Fosse, ODEIGNE, Manhay.

(1) Le f° 60 manque, mais le manuscrit ne semble pas interrompu.

(2) Chêne al Pire, dans le Dictionnaire de HOUET.

Manuscrit 617

239. 21 Juin 1842. 1. 22 (i) (Copie, pp. 94-96)

Général. Soliste rouge et gris. Terrain arborescent supérieur.
Goupe de Manay à Aqualite:
Manay, Goupe à la Pierre (S), Champ de Manay, WINDOMON,
Bosson, Troc, Pouchon, HANNE, AYVILLE.

240. Janv à Juillet 1842. 1. 67 (Copie, pp. 96-98)

Aman, Fricheuse, Bataille-Picard, Saint-Roch, Rouge-Minière,
Houget, Troc (de l'événement), Bazouville, Jéhonville, Ligne*,
la Harpe, Vays, Goupe des Trois Bois*, Houpe à l'Église, La Forge,
MORONTE, Bouraine, Manay, GRANVILLE.

241. Mardi 2 Juillet 1842. 1. 63-65 (Copie, pp. 98-101)

GRANVILLE, Jais Français, Bessac, SAMERS, Bois de Saint-Jean
TALLES, Fraiture, MALEPPE, Manay, Ruygny, HERRIN, Bessac
BOY, Bitor, Bessac.

242. Mardi 6 Juillet 1842. 1. 64-65 (Copie, pp. 101-104)

VAUX-CHAVANNE, Houc et Proust, Levigné, Noulin d'Artois,
LEBRUX, Coléan, BIVAIN, Fraiture, Bessac, MALEPPE, Manay.

243. Jeudi 7 Juillet 1842. 1. 66 (Copie, pp. 105-108)

la Pesse, la notice de la Pesse*, Jais Français, MOGNETS,
Bessac, SAMERS, TALLES, Noulin de la Pesse, OMBRE, Manay.

(1) la 1^{re} 60 pages, mais la manuscrit ne semble pas interrompu.
(2) Goupe à la Pierre, dans le département de HOUT.

Manuscrit 613

544. Vendredi 8 juillet 1842. ff. 67-68 (Copie, pp. 107-110)
 Manhay, Petites-Tailles, Pisserotte, BIHAIN, ODEIGNE, Langlir, ruis.de Ronce, Petit-Langlir, Ottré, "la commune de Bihain se divise en 6 sections, savoir: Ottré, Hébronval, Bihain, Regné, Fraiture, Petites-Tailles", Grand-Sart, Provedroux, Mr Gilon (1), Colahan, Joubiéval, Sart, Petit-Sart, Salmchâteau, Goronne, VIELSALM.
545. Samedi 9 juillet 1842. f. 69 (Copie, pp. 110-112)
 De VIELSALM à PETIT-THIER, Goronne, VAUX-CHAVANNE, Ville-du-Bois, Burtonville, Neuville.
546. Dimanche 10 juillet 1842. ff. 70-71 (Copie, pp. 112-117)
 VIELSALM, Comté, Gernechamps, Verleumont, LIERNEUX, Petit-Sart, Goronne, ARBREFONTAINE, Moulin de la Fosse, Moulin d'Ectoval, Lavaux, Regné, Fraiture, Colahan, Sart, Joubiéval, Salmchâteau, VIELSALM.
 A propos d'un filon de manganèse:
 " Mr Delvaux à Verleumont en a fait exploiter, il le vend à Mr
 " Godin à Huy à raison de 25 sols les 100 livres, il pourrait
 " gagner 100 francs par jour s'il pouvait avoir le débit; cela
 " suffit pour donner une idée de l'importance de ce filon."
547. Lundi 11 juillet 1842. f. 72 (Copie, pp. 117-119)
 VIELSALM, Mont-le-Soie, PETIT-THIER, Poteau, bois de Tinseau, RECHT, Born, bois du Wolfsbusch, riv.l'Amblève, Ondenval, Montenau, Thirimont, Arimont, MAIMÉDY.

(1) Cf. n° 516.

Annuaire 1913

244. Vendredi 8 juillet 1913. N. 67-68 (Copie, pp. 107-110)
 Hanby, Petites-Falaises, Plessoy, Bihain, CHÉRIE, Jangir,
 ruis. de Rosse, Petit-Langier, Otre, "in commune de Bihain se
 divise en 3 sections, savoir: Otre, Hérouval, Bihain, Regne,
 Petites-Falaises", Grand-Sart, Plessoy, M. Mion (t)
 Colman, Jondéval, Sart, Petit-Sart, Saloméval, Goume,
 VIESSAIN.

245. Samedi 9 juillet 1913. N. 69 (Copie, pp. 110-112)
 de VIESSAIN à PETIT-CHIER, Goume, VAUX-CHAVANNE, Ville-de-Bata,
 Fontenille, Bouville.

246. Dimanche 10 juillet 1913. N. 70-71 (Copie, pp. 112-117)
 VIESSAIN, Coité, Gernachange, Verlemont, LIEBENUX, Petit-Sart,
 Goume, ARREPERTAINE, Moulin de la Poise, Moulin d'Artois,
 Jevaux, Regne, Petites-Falaises, Colman, Sart, Jondéval, Salomé-
 val, VIESSAIN.

A propos d'un liton de sangliers:
 " Mr Delvaux à Verlemont en a fait exploiter, il se vend à Mr
 " Collin à Huy à raison de 25 sols les 100 livres, il pourrait
 " gagner 100 francs par jour s'il pouvait avoir le droit; cela
 " mérité pour donner une idée de l'importance de ce liton."

247. Lundi 11 juillet 1913. N. 72 (Copie, pp. 117-120)
 VIESSAIN, Mont-le-Sole, PETIT-CHIER, Plessoy, Bois de Sinsay,
 BERT, Sart, Bois de Wolfenach, riv. d'Amblève, Onanval,
 Montenu, Thirment, Arment, MAIBERT.

Manuscrit 613

548. Mardi 12 juillet 1842. ff. 73-77 (Copie, pp. 119-121 & 122-123)
 MALMEDY, BEVERCE, Mont, Baraque-Michel, Botrange, Hockai,
 JALHAY, Les Fagnes, EUPEN, Mangombroux, VERVIERS, Pieresses.
 " Trois colonnes en hyalistine paraissent avoir été posées en l'an
 " 1566, l'une sur la hauteur de Bautange (sic), la seconde à la
 " Baraque-Michel et la 3me à environ 10 minutes de la Baraque, du
 " côté de Jalhay (f°73)."
549. Mercredi 13 juillet 1842. f. 74 (Copie, pp. 121-122)
 Route de VERVIERS à THEUX, Sohan, Oneux, Fays.
 Route de THEUX à LOUVEIGNE, Mont, la Barrière* = probablement:
 Baneway, Les Douze Hommes, FRAIPONT.
550. Vendredi 15 juillet 1842. f. 78 (Copie, pp. 123-124)
 OUGREE, Sart-Tilman, BONCELLES, Beauregard, Fechereux, Mery,
 Brialmont, TILFF, Hony, Beaufraipont.
551. Samedi 16 juillet 1842. f. 79 (Copie, pp. 125-126)
 Thier des Critchons, Colonster, Rond-Chêne, BEAUFAYS,
 GOMZE-ANDOUMONT, Les Forges, Trooz, Prayon, Hauster, Henne.
552. Jeudi 21 juillet 1842. ff. 80 & 81 (Copie, pp. 126-128)
 LORCE, riv.l'Amblève, WERBOMONT, La Fange, HARRE, Chêne à la
 Pierre, AYWAILLE, Kin, Havelange, HARZE.
553. Vendredi 22 juillet 1842. ff. 80 & 82 (Copie, pp. 128-130⁽¹⁾)
 Havelange, Paradis, VAUX-CHAVANNE, BRA, Horlé, riv.la Lienne,

(1) A la page 130, la Copie reprend aussi le passage concernant le 23/7/1842 qui, dans le manuscrit original, se trouve au bas du f° 81.

Manuscrit 815

248. Manuscrit 12 juillet 1842. ff. 73-77 (Copie, pp. 113-121 & 122-123)
 MAINDRY, BRUNOT, MONT, BARBAQUE-MICHEL, BOUANGE, HODAL,
 JARLEY, LES FARGES, HURRY, MANGONORON, VERVIERE, PIERRESE.
 " Trois colomes en pyralisme paraissent avoir été posées en l'an
 " 1866, l'une sur la hauteur de Barbaque (etc), la seconde à la
 " Barbaque-Michel et la 3me à environ 10 minutes de la hauteur, du
 " côté de Jarley (1° 1/2)."

249. Manuscrit 17 juillet 1842. f. 74 (Copie, pp. 121-122)
 Route de VERVIERE à TIEUX, SOHAN, ORAIN, PAYS.
 Route de TIEUX à LOUVIERE, MONT, la Barbaque = probablement:
 HOSWAY, LES BOIS ROMANS, TRILLIOW.

250. Manuscrit 19 juillet 1842. f. 76 (Copie, pp. 123-124)
 OUCHE, BERTHIERE, BOURNILLER, BOUVERGNY, TROCHERX, MERY,
 BERTHIERE, MERY, BERTHIERE.

251. Manuscrit 16 juillet 1842. f. 78 (Copie, pp. 125-126)
 TIER des CRICONS, COLONATER, NORD-ORAIN, HENRAYS,
 COMBE-ANDROMONT, LES FARGES, TROUX, FREGON, HENRAT, HENNE.

252. Manuscrit 21 juillet 1842. ff. 80 & 81 (Copie, pp. 126-128)
 LORCE, rive d'Ambleve, WERBOMONT, LA FARGE, HENNE, ORAIN à la
 Place, AYWALLE, RIV, BAVELAGE, HENNE.

253. Manuscrit 22 juillet 1842. ff. 80 & 82. (Copie, pp. 128-130)
 BAVELAGE, PARADIS, VAN-GRAVELLE, RIV, HODAL, rive la Sienne,

(1) A la page 130, la copie reprend aussi le passage concernant le 23/7/1842
 qui, dans le manuscrit original, se trouve au bas du f. 81.

Manuscrit 613

NOIREFONTAINE, BASSE-BODEUX, Trois-Ponts, Floret, MALEMPRE, Baneux, Saint-Mathieu*, Chêne à la Pierre, Basse-Monchenoul, Habiemont, Lamorménil, Moulin de la Fosse.

554. Samedi 23 juillet 1842. ff. 81 & 83-85 (Copie, p. 130, sous la date du 22/7/1842, & pp. 131-134)

AYWAILLE, Dieupart, REMOUCHAMPS, Sept-Dos* = Sedoz, Haut-Marais, Hautregard, LA GLEIZE, Vert-Buisson, riv.l'Amblève, Coo, Trois-Ponts, STAVELLOT, Biester, Roglinval, Petit-Halleux, Becharpré, Goronne, Farnières, Rosister, Ennal, Mont-le-Soie, Ottré, Hébronval, vallée de la Salm, VIELSALM, La Fange, FRANCORCHAMPS.
 " Mr Dupierry prétend que les schistes coticules d'Ottrez se dirigent du Sud au N. vers Hébronval et inclinent à l'Ouest. Ce fait doit être vérifié (f°83v°)."

555. Dimanche 24 juillet 1842. f. 86 (Copie, pp. 134-136)

Goronne, ARBREFONTAINE, La Chapelle, Reharment, RAHIER, Forges, Grand-Heid, Trou de Bra, BRA, Vilettes, riv.la Lienne, Hierlot, Lansival, LIERNEUX.

556. Lundi 25 juillet 1842. f. 87 (Copie, pp. 136-138)

LIERNEUX, Odrimont, Coumont* = sans doute: Amcômont (1), Lansival, Jevigné, Baneux, Moulin d'Ectoval, ODBIGNE, Freineux, Lamorménil, DOCHAMPS, Benasse, Hennet, riv.l'Ourthe, Maboge, Villez, LA ROCHE.

557. Mardi 26 juillet 1842. f. 88 + v° (Copie, pp. 138-141)

LA ROCHE, Lavaux, Beaulieu, Cens, CHAMPLON, Wyompont, Roumont,

(1) Dans le Dictionnaire de JOURDAIN & VAN STALLE: Amcômont.

Manuscrits 613

NOIREFONTAINE, BASSE-BORDEUX, Trois-Points, Fieret, MALHERBE,
Lanoux, Saint-Mathieu*, Chêne à la Fierve, Basses-Monchaux,
Hautmont, Lamontani, Moulin de la Fosse.

554. Manuscrit 23 juillet 1842. F. 87 + v° (Copie, p. 150, sous la
date du 22/7/1842, p. 134-135)

AYVAILLE, Diepourt, REMOUCHAMPS, Sept-Dou* = Sedes, East-Maxim,
Hautregard, LA GRIEN, Vert-Buisson, riv. l'Amblève, Dou, Trois-
Points, STAVILLE, Giesster, Roginval, Petit-Halloux, Bouchard,
Goronne, Larnières, Hostater, Smal, Mont-le-Bois, Otté,
Bérouval, vallée de la Coln, VIESSAIN, La Fange, REMOUCHAMPS.
" Mr Dubleroy prétend que les seules communes d'Otter se dis-
" gent du Sud au N. vers Bérouval et inclinent à l'Ouest. Ce
" fait doit être vérifié (1877)." "

555. Manuscrit 24 juillet 1842. F. 88 (Copie, pp. 134-138)

Goronne, ARMBREFONTAINE, La Chapelle, Remont, MAIRIE, Fozes,
Grand-Bail, Trou de Sux, MA, Villettes, riv. la Lègne, Hicfort,
Lanval, LIGNIEUX.

556. Manuscrit 23 juillet 1842. F. 87 (Copie, pp. 135-138)

LIGNIEUX, Gésimont, Comont* = sans doute: Remont (?) , Lanval,
Légné, Baux, Moulin d'Éverval, ORIGNY, Frenoux, Lamontani,
DOUMPS, Bessac, Homet, riv. l'Ourthe, Mèges, Villé,
LA ROCHE.

557. Manuscrit 26 juillet 1842. F. 88 + v° (Copie, pp. 138-141)

LA ROCHE, Lavaux, Beaulieu, Cans, GEMBLON, Wygmont, Remont,

(1) Dans le Dictionnaire de JOURNIN & VAN STALLE: Ansoont.

Manuscrit 613

- Herbaimont, Aviscourt, Orreux, AMBERLOUP, LAVACHERIE,
La-Neuville-au-Bois, Forêt de Freyr, SAINT-HUBERT.
558. Mercredi 27 juillet 1842. f. 89 (Copie, pp. 141-144)
SAINT-HUBERT, VESQUEVILLE, MOIRCY, REMAGNE, Nimbermont, Chenet,
Rondu, VAUX-LEZ-ROSIERES, JUSERET, Massul, Lahérie, NEUFCHATEAU.
559. Jeudi 28 juillet 1842. f. 90 (Copie, pp. 144-147)
NEUFCHATEAU, bois de Bannet, RECOGNE, Verlaine, Libinbas,
SMUID, les forges sur la riv.de Poix, ARVILLE, SAINT-HUBERT.
560. Vendredi 29 juillet 1842. ff. 91-92 (Copie, pp. 147-150)
SAINT-HUBERT, Chapelle Saint-Roch, Bras-Haut, Bras-Bas, Sévis-
-court, bois de Séviscourt, bois La Dame, Ourt, bois Le Coret,
Sberchamps, SAINT-PIERRE, RECOGNE, BERTRIX.
561. Samedi 30 juillet 1842. f. 93 + v° (Copie, pp. 151-153)
BERTRIX, Géripont, Mr Colette, PALISEUL, FRAMONT, MAISSIN,
VILLANCE, Moulin de la Rochette, ANLOY, JEHONVILLE, Acremont,
La Blanche Oreille, BERTRIX. CUGNON, riv.La Semois, NOIREFON-
-TAINE.
562. Dimanche 31 juillet 1842. f. 94 (Copie, pp. 154-155)
De BERTRIX à MUNO, Mortehan, CUGNON, la Semois, Mr Colette.
563. Lundi 1er août 1842. f. 95 + v° (Copie, pp. 155-159)
MUNO, Grand-Hez-Haut, Grand-Hez-Bas, BOUILLON, Curfox,
Au Kilo d'Or, NOIREFONTAINE, bois de Menu Chenet, BIEVRE.

Manuscrits 213

Berbaumont, Avancourt, Orvoux, ABERMONT, LAVACHERIE,
la-Nerville-en-Pons, Forêt de Pray, SAINT-REMY.

558. Manuscrit 27 juillet 1842. f. 98 (Copie, pp. 147-148)

SAINTE-HUBERT, VESQUEVILLE, MOIRY, BEMONT, BERNARD, Chant,
Bonds, VAN-LA-ROCHER, TURENT, Maestri, Jabbie, NEUCHATEAU.

559. Manuscrit 28 juillet 1842. f. 99 (Copie, pp. 144-147)

NEUCHATEAU, bois de Bannes, BEMONT, Verdaine, BERNARD,
BOND, les forges sur la riv. de Bois, SAUVILLI, SAINT-HUBERT.

560. Manuscrit 29 juillet 1842. ff. 97-98 (Copie, pp. 147-150)

SAINTE-HUBERT, Chapelle Saint-Georges, Evreux, BERNARD, BERNARD,
court, bois de Bévricourt, bois la Dame, Ours, bois la Cour,
Barnepays, SAINT-PIERRE, BEMONT, BERNARD.

561. Manuscrit 30 juillet 1842. f. 99 + v° (Copie, pp. 151-152)

BERNARD, Garpont, M. Collette, BERNARD, BERNARD, MAISON,
VILLAGE, Moulin de la Rochette, SAINT, BERNARD, Avesant,
la Branche Ouelle, BERNARD, GURON, riv. la Secote, BERNARD-
SAINT.

562. Manuscrit 31 juillet 1842. f. 99 (Copie, pp. 151-152)

la BERNARD à MONT, BERTAN, GURON, la Secote, M. Collette.

563. Manuscrit 1er août 1842. f. 99 + v° (Copie, pp. 152-153)

MONT, Grand-les-Hauts, Grand-les-Hauts, BERTAN, GURON,
AN LES Hauts, BERTAN, bois de MONT, BERNARD.

Manuscrit 613

564. Mardi 2 août 1842. f. 96 + v° (Copie, pp. 159-162)
 BIEVRE, PATIGNIES, Gribelle, GEDINNE, MALVOISIN, SART-CUSTINNE,
 BOURSEIGNE-VIEILLE, BOURSEIGNE-NEUVE (1), WILLERZIE, Pont-Collin,
 HARGNIES, ruis.de Risdou, FEPIN, la Meuse, HAYBES, FUMAY.
565. Mercredi 3 août 1842. f. 97 (Copie, pp. 162-164)
 HAYBES, FUMAY, riv.la Houille, WILLERZIE, bois de GEDINNE,
 Linchamps, La Dauphine, MONTHERME, Laval-Dieu.
566. Jeudi 4 août 1842. f. 98 (Copie, pp. 164-166)
 MONTHERME, le Pays*, GESPUNSART, BOSSEVAL-ET-BRIANCOURT, la
 Meuse, le moulin de Charmoy*, SAINT-MENGES, ILLY, la Foulerie*,
 GIVONNE, LA CHAPELLE, BOUILLON.
567. Vendredi 5 août 1842. f. 99 (Copie, pp. 166-168)
 BOUILLON, MUNO, SAINTE-CECILE, Davia* = Davilia, Périnsart*,
 Les Epioux, bois de Poursumont, HERBEUMONT, NEUFCHATEAU.
568. Samedi 6 août 1842. f. 100 (Copie, pp. 168-170)
 NEUFCHATEAU, HAMIPRE, ASSENOIS, Les Fossés, Forges, MELLIER,
 ANLIER, Vlessart (2), MARTELANGE.
569. Dimanche 7 août 1842. f. 101 (Copie, pp. 170-173)
 MARTELANGE, Redel* = sans doute: Radelange, Wisembach, Bodange,

(1) A. Dumont écrit : Bourseigne-Petite et Bourseigne-Grande.

(2) Valansart dans le manuscrit; ce hameau est situé près de Jamoigne; Dumont l'a sûrement confondu avec Vlessart, situé au N. d'Anlier, et qui se trouve certainement sur son itinéraire vers Martelange.

Manuscrits

555. Manuscrit 2 août 1842. F. 98 + v^o (Copie, pp. 155-162)
MORVILLE, PATIGNIES, BRIBELLE, BOUILLON, MALOCHIE, SART-COUSTIN,
BOURBONNE-VIEILLE, BOURBONNE-NEUVE (1), WILMERIC, Post-Collin,
MORVILLE, v. de Nidou, MERIN, La Meuse, HAYNE, PUMAY.

556. Manuscrit 3 août 1842. F. 97 (Copie, pp. 162-164)
HAYNE, PUMAY, r. v. de Nidou, WILMERIC, Bois de GELINE,
Lindange, Le Dange, MONTMERCY, Javel-Dien.

557. Manuscrit 4 août 1842. F. 98 (Copie, pp. 164-166)
MONTMERCY, Le Pays*, GEFUNNANT, BOSSAL-ET-BELAUBERT, La
Meuse, le moulin de GEMPE*, SAINT-REMY, LIX, Le Poulvaie*,
GIVONNE, LA CHAUSSEE, TOULON.

558. Manuscrit 5 août 1842. F. 98 (Copie, pp. 166-168)
BOUILLON, MUDON, SAINT-CHOIS, Levis* - Daville, FÉLIX*,
Les Epoux, Bois de Tournon, MERMONT, MERMONT.

559. Manuscrit 6 août 1842. F. 100 (Copie, pp. 168-170)
MERMONT, MAMIER, ASSONNE, Les Fossés, Forges, MELLER,
MILLER, Vassart (2), MAMIER.

560. Manuscrit 7 août 1842. F. 101 (Copie, pp. 170-172)
MAMIER, Levis* - sans doute: MAMIER, MAMIER, Bédange,

(1) A.umont écrit: Bourbonne-Neuve et Bourbonne-Vieille.
(2) Vassart dans le manuscrit; ce manuscrit est situé près de Jemeppe;
l'autre s'appelle Vassart, situé au N. d'Amilly, et
qui se trouve certainement aux environs de MAMIER.

Manuscrit 613

- riv. la Sûre, Strainchamps, Menufontaine, Winville, Volaiville, WITRY, Vlessart (cf. 568), Heinstert, Parette, PERLE, Wolwelange, MARTELANGÉ.
570. Lundi 8 août 1842. f. 102 (Copie, pp. 173-176)
MARTELANGÉ, Wolwelange, Heispelt-lès-Wahl, NEUNHAUSEN, riv. la Sûre, riv. la Filtz, Bras, BASTOGNE.
571. Mardi 9 août 1842. f. 103 (Copie, pp. 176-178)
BASTOGNE, Isle-la-Hesse, Senonchamps, SIBRET, bois de Sugy*, Remichampagne, NIVES, Winville, Burnon, Assinois, "la nouvelle route de Neufchâteau", BASTOGNE.
572. Mercredi 10 août 1842. f. 104 + v° (Copie, pp. 178-182)
BASTOGNE, Foy, NOVILLE-lez-Bastogne, Rachamps, HOUTFALIZE, MONT-lez-Houffalize, Dinez, bois de Cédrogne, TAILLES, Coulée, Collas, bois de Belhez, Aux Censes, Le Fond, Chabreliex, MALEMPRE, Manhay.
573. Samedi 13 août 1842. f. 105 (Copie, pp. 182-184)
SERAING, Belle-Videlle*, Lize, ruis. de Lize, La Chatqueue, BONCELLES, Beauregard, TILFF, Sart-Tilman, Kinkempois, LIEGE, Val-Saint-Lambert.
574. Dimanche et Lundi 14 et 15 août 1842. f. 106 (Copie, pp. 184-186)
SERAING, Lize, La Boverie, ROTHEUX-RIMIERE, Trihosdin, Les Granges, Rimière, NEUVILLE-EN-CONDROZ, Haledet, Sainte-Barbe, Antinne* (dans la Copie: Natinne), Aux Granges, Aux Houx, Beregy, Magnery, SAINT-SEVERIN.

Manuscrit 613

575. Lundi 3 octobre⁽¹⁾ 1842. ff. 107-109 (Copie, pp. 186-187)
PEPINSTER, le mur du Diable*, THEUX, Marteau, SPA, Creppe,
Mr Murchison (2).
576. Mardi 4 octobre 1842. ff. 107, 109-112 (Copie, pp. 187-190)
Le Croupiau* = Croupet du Moulin, Surister, Croix Saint-Jean*,
Jehanster, L'Eweréville, POLLEUR, SPA, Nivezé, Arbespine,
Tiège, Fontaine du Tonnelet, Fontaine de la Sauvenière.
577. Mercredi 5 octobre 1842. f. 113 (Copie, pp. 190-191)
Marteau, Vieux-Prés*, LA REID, Jehoster, Haut-Marais,
Hautregard, Verte-Fontaine, SOUGNE-REMOUCHAMPS, AYWAILLE.
578. Jeudi 6 octobre 1842. ff. 111, 114-116 (Copie, pp. 191-194)
Sedoz, Quar(r)eux, Nonceveux, Les Fonds de Quar(r)eux, riv.
(l'Eau)d'Aywaille, HARZE, LORCE, Havelange, REMOUCHAMPS.
579. Vendredi 7 octobre 1842. ff. 112, 114-116 (Copie⁽³⁾, pp. 194-195)
Pouhon, Paradis, LORCE, CHEVRON, Chession, Bierleux, Forges,
Piromboeuf, Faweux, ERNONHEID.

(1) Les notes journalières du mois d'octobre 1842 semblent dispersées sur différents feuillets, en réalité elles sont plutôt groupées par sujet que par date. Par exemple:
f° 107, 3 et 4 octobre: Terrain anthraxifère. Coupe de Pépinster à Spa.
f° 108, 3 octobre : Terrain ardoisier. Système supérieur.
f° 109, 3 octobre : Terrain ardoisier. Système inférieur.
f° 110, 4 octobre : Terrain anthraxifère. Coupe de Polleur à Spa.
f° 111, 4 et 6 octobre: Blocs erratiques.
f° 112, 4, 7 et 18 oct: Eaux minérales. Etc...
Toutefois, la Copie a rassemblé ces notes par date et en suivant l'ordre de numéros placés dans la marge.

(2) Cf. n° 235.

(3) La Copie a repris le texte du manuscrit dans l'ordre inverse des feuillets: ff. 116, 115, 114 et 112.

Manuscrit 673

275. Jour 3 octobre 1842 (1) ff. 107-109 (Copie, pp. 186-187)
PHESTER, le mur de Diable*, THEVE, Marteau, SPA, Grogne,
Mr. Hovonson (2).

276. Jour 4 octobre 1842 ff. 107, 109-112 (Copie, pp. 187-190)
Le Groupiau* = Groupe de Montin, Swister, Gros Sain-Jean*,
Jehaster, L'Horvillie, POLLEUR, SPA, Elwood, Ardequin,
Sige, Fontaine du Tonnelet, Fontaine de la Sennelle.

277. Mercredi 5 octobre 1842 ff. 112 (Copie, pp. 190-191)
Marteau, Vieux-Près*, LA MITT, Jehaster, Haut-Marsin,
Havergard, Vers-Fontaine, SOUS-NEMOUSMERS, AVAILLE.

278. Jour 6 octobre 1842 ff. 111, 114-116 (Copie, pp. 191-194)
Sobos, Gar(r)oux, Hovevoux, Les Font de Gar(r)oux, riv.
(L'Harvillie, WANKER, LORRE, Hovonson, NEMOUSMERS.

279. Jeudi 7 octobre 1842 (3) ff. 112, 114-116 (Copie, pp. 194-197)
Pochon, Paradies, PORCH, CHEVRON, Chasson, Bierfoux, Farges,
Ficompoel, Fawoux, HNOHEID.

(1) Les notes journalières du mois d'octobre 1842 semblent dispersées sur différents feuillets, on réalise elles sont plutôt groupées par sujet que par date. Par exemple:
ff. 107, 3 et 4 octobre: Terrain ardequinien. Coupe de Régimier à Spa.
ff. 108, 3 octobre : Terrain ardequinien. Système ardequinien.
ff. 108, 3 octobre : Terrain ardequinien. Système ardequinien.
ff. 110, 4 octobre : Terrain ardequinien. Coupe de Polleur à Spa.
ff. 111, 4 et 5 octobre: Blocs ardequinien.
ff. 112, 4, 7 et 18 oct: Blocs ardequinien. Etc...
Par conséquent, la copie a rassemblé ces notes par date et en suivant l'ordre de numéros placés dans la marge.

(2) Cf. n° 272.
(3) La copie a repris le texte du manuscrit dans l'ordre inverse des feuillets ff. 116, 115, 114 et 112.

Manuscrit 613

580. Samedi 8 octobre 1842. ff. 115, 117-118 (Copie, pp. 195-197)
 Forges, Grand-Heid, Croix des Trois Chênes, Erria, Villettes,
 Floret, BRA, Hout si Plout, Trou de Bra.
 " La ligne d'éminence passant par WERBOMONT, Champ-de-Harre,
 " Monchenoul, Grand-Heid, Chêne-à-la-Pierre, &c... marque bien
 " la limite du terrain anthraxifère...(f°117)."
581. Dimanche 9 octobre 1842. ff. 118-119 (Copie, pp. 197-199)
 CHEVRON, Meuville, Xhierfomont, Targnon, Martinville, Cheneux,
 riv. la Lienne, l'Amblève, Froide-Cour, "Me Grisard à qui appar-
 -tient Froide-Cour...", Monceau, plateau de La Bruyère*,
 BASSE-BODEUX.
582. Lundi 10 octobre 1842. ff. 119-122 (Copie, pp. 199-201)
 Noirfontaine, Odrimont, Emcômont, ARBREFONTAINE, Mont de Fosse,
 Saint-Jacques, Henri-Moulin, Brume, L'Hermitage*, Haute-Bodeux,
 BASSE-BODEUX, chemin de BRA, Reharment, chemin de RAHIER,
 Colahan.
583. Mardi 11 octobre 1842. ff. 120, 122-123 (Copie, pp. 201-203)
 BASSE-BODEUX, Petit-Halleux, Henri-Moulin, Dairumont, Mont,
 Farnières, Hourt, Goronne, Comté, vallée de la Salm, VIELSALM.
584. Mercredi 12 octobre 1842. f. 124 (Copie, pp. 203-204)
 VIELSALM, PETIT-THIER, Mont-le-Soie, Hourt, GRAND-HALLEUX,
 Moulin de Roglinval, Ennal, STAVELOT, MALMEDY.
585. Jeudi 13 octobre 1842. ff. 121, 125 (Copie, pp. 204-206)
 Vallée de l'Amblève, Trois-Ponts, STAVELOT, Parfonrui,
 Wanneranval, WANNE, Rocher du Faix du Diable, Laidevaud* =
 peut-être: Lavaux ?, La Neuville, Ennal, GRAND-HALLEUX, Mont,
 Farnières, Hourt, chemin de VIELSALM, Petit-Halleux, Bergeval,
 Coo.

Manuscrits 813

- 580. Samedi 8 octobre 1842. ff. 115, 117-118 (Copie, pp. 122-127)
 Forges, Grand-Held, Croix des Trois Chênes, Rude, Villette,
 Floret, BNA, Mont et Pout, Gros de Gros.
 " la figure d'éminence passant par WENHOMONT, Champ-de-Bataille,
 " Monchenu, Grand-Held, Chêne-à-la-Pierre, etc... marque bien
 " la limite de terrain antixaléze... (1842)."
- 581. Dimanche 9 octobre 1842. ff. 118-119 (Copie, pp. 127-128)
 CHEVON, Meville, Xilertmont, Targnon, Meville, Cheven,
 riv. la Lièvre, l'Andilly, Froide-Cour, "Me Grivard à qui appar-
 tient Froide-Cour...". Monceau, plateau de la Croix*,
 HASSÉ-BODRUX.
- 582. Lundi 10 octobre 1842. ff. 119-122 (Copie, pp. 128-201)
 Neirfontaine, Orlmont, Brognont, ABBENROUAIN, Mont de Foce,
 Saint-Jacques, Henri-Moulin, Eruse, l'Alexandre*, l'Andilly-Bouze,
 HASSÉ-BODRUX, chemin de BNA, Béharmon, chemin de RABIER,
 Colman.
- 583. Mardi 11 octobre 1842. ff. 120, 122-123 (Copie, pp. 201-203)
 HASSÉ-BODRUX, Petit-Bellou, Henri-Moulin, Béharmon, Mont,
 Farnières, Hourt, Gornnes, Comté, vallée de la Sain, VIRIBAIN.
- 584. Mercredi 12 octobre 1842. f. 124 (Copie, pp. 203-204)
 VIRIBAIN, Petit-Bellou, Mont-la-Sole, Hourt, GRAND-BELLUX,
 Moulin de Rogival, BNA, STAVENOT, MAREY.
- 585. Judi 13 octobre 1842. ff. 124, 125 (Copie, pp. 204-206)
 Vallée de l'Andilly, Trois-Fontes, SEVENOT, Fontenoy,
 Farnières, WANS, Rocher du Peix de l'Andilly, l'Andilly*,
 Petit-Bellou, la Neuville, BNA, GRAND-BELLUX, Hourt,
 Farnières, Hourt, chemin de VIRIBAIN, Petit-Bellou, Rogival,
 Coc.

Manuscrit 613

586. Vendredi 14 octobre 1842. f. 121 (Copie, p. 207)
STAVELOT, Amermont, L'Eau-Rouge, Cheneux, Rivage, Meiz,
Burnenville, Thier, L'Hermitage*.
587. Samedi 15 octobre 1842. ff. 126-129 (Copie, pp. 207-209)
Mont, Xhoffraix, Ovifat, Hédoment, Château de Stein, Walk,
Boussire, Arimont, ROBERTVILLE, riv.la Warche.
588. Dimanche 16 octobre 1842. ff. 126, 130 (Copie, pp. 209-211)
MALMEDY, BELLEVAUX-LIGNEUVILLE, l'Amblève, Planche, Lasnenville,
Refa, RECHT, Ligneuville, Géromont, Ochimont*.
589. Lundi 17 octobre 1842. ff. 127,128,129,131 (Copie, pp. 211-213)
MALMEDY, WAIMES, Arimont, Ondenval, Libomont, Thirimont,
Wolfsbusch, Challes, Chevofosse, Wavreumont, STAVELOT,
Ligneuville, Lamonrville, BELLEVAUX-LIGNEUVILLE, Warche-Brück.
590. Mardi 18 octobre 1842. ff. 112,128,132 (Copie, pp. 214-216)
" Monsieur Lhoest vétérinaire à Stavelot m'a dit qu'il existe à la
" rive gauche de l'Eau-Rouge, entre le Rivage et le Bureau Prussien
" (route de Malmédy à Stavelot) une eau minérale acidulée beaucoup
" plus forte que celle de Spa et dont on fait usage à Stavelot."
Difflot, MALMEDY, BELLEVAUX-LIGNEUVILLE, Warche-Brück, route de
STAVELOT, Wavreumont, Rivage, Eau-Rouge, Challes, riv.la
Warche, Falize, Lamonrville.
591. Mercredi 19 octobre 1842. ff. 132-133 (Copie, pp. 216-217)
Route de STAVELOT à SPA, Neuville, Fontaine de la Sauvenière,
Fontaine de Géronstère, Vauxhall, Marteau, Hestroumont, Becco,
chaussée de THEUX à LOUVEIGNE, chaussée de BEAUFAYS, Les Forges.

Manuscrit 613

286. Manuscrit 14 octobre 1842. ff. 121 (Copie, p. 207)
 STAVIOT, Amand, L'Écu-Bourge, Grenoux, Rivage, Nels,
 Bannerville, Thier, Bannerville*.
287. Manuscrit 13 octobre 1842. ff. 128-129 (Copie, pp. 207-208)
 Bannerville, Arimont, ROHEVILLE, riv. la croche,
 Mont, Koffreix, Gilet, Hédomont, Chateau de Stein, Wall,
288. Manuscrit 16 octobre 1842. ff. 126, 130 (Copie, pp. 209-211)
 MAMBY, BELLVAUX-LIGNEVILLE, l'Abbaye, Planche, Lagnerville,
 Rele, RECHT, Ligneville, Hédomont, Hédomont*.
289. Manuscrit 17 octobre 1842. ff. 127, 128, 129, 131 (Copie, pp. 211-213)
 MAMBY, WAIMS, Arimont, Hédomont, Hédomont, Hédomont,
 Wollbach, Gailles, Chevresse, Hédomont, STAVIOT,
 Lagnerville, Lagnerville, BELLVAUX-LIGNEVILLE, Welle-Buck.
290. Manuscrit 18 octobre 1842. ff. 128, 129, 132 (Copie, pp. 214-216)
 " Monseigneur l'abbé véridique à Stavelot m'a dit qu'il existe à la
 " rive gauche de l'Écu-Bourge, entre le Rivage et le Buisson l'ancienne
 " route de Malmédy à Stavelot) une eau minérale soignée beaucoup
 " plus forte que celle de Spa et dont on fait usage à Stavelot."
 BELLIOT, MAMBY, BELLVAUX-LIGNEVILLE, Welle-Buck, route de
 STAVIOT, Hédomont, Rivage, Écu-Bourge, Gailles, riv. la
 Welle, Lagnerville.
291. Manuscrit 19 octobre 1842. ff. 132-133 (Copie, pp. 216-217)
 Route de STAVIOT à SPA, Lagnerville, Fontaine de la Bannerville,
 Fontaine de Hédomont, Welle-Buck, Hédomont, Hédomont, Buisson,
 chaussée de THIER à LIGNEVILLE, chaussée de STAVIOT, les Buisson.

IX. Manuscrit 6132. Année 1843 : 12 mai au 27 octobre (ff. 135-251)Copie, cahier n° 9, pp. 220-352

592. Vendredi 12 mai 1843.⁽¹⁾ ff. 135-136 (Copie, pp. 220-221)
Sedoz, Quarreux, Naze, Targnon, Chession, REMOUCHAMPS, riv. la
Vesdre, Hourlay, Moulin, RAHIER, Forges.
593. Samedi 13 mai 1843. ff. 135, 137-139 (Copie,⁽²⁾ pp. 221-224)
Forges, Bierleux, Neuville, BRA, Bosson, La Fange, Champ-de-
Harre, Basse-Monchenoul, Grand-Heid, riv. la Lienne, CHEVRON,
Neucy, Chauveheid, Grand-Trixhe, Burnontige, Monchenoul,
Trou-de-Bra.
" Dans le fond au N.O. et près de Bra il y a une source minérale
" ferrugineuse plus forte que celle de Spa, qui dégage au moins
" 200 litres de gaz acide carbonique par heure; cette eau a un
" goût excellent. En remontant le fond au S.E. de Bra, on en trou-
" -ve une seconde, mais qui est moins abondante et dont le goût
" n'est pas aussi prononcé... Avant la révolution française on en
" a exporté et il y avait un espèce d'établissement qui a été
" détruit par les français (f°139)."
594. Dimanche 14 mai 1843. ff. 140-142 (Copie, pp. 224-227)
Forges, Champ-de-Harre, HARRE, Habiemont, ruis. du Chanteur*,
BEFFE, Ciellé, Devantave, Marcouray, LA ROCHE, Deux-Rys,
La Forge, Fanzel, Oster, EREZEE, Pisenne, AMONINES, Magoster,
MARCOURT.

(1) Comme pour l'année précédente, les notes journalières de 1843 sont sou-
-vent dispersées sur différents feuillets. La Copie les a rassemblées,
plus ou moins par date, d'après l'ordre de numéros marginaux correspon-
-dant à ceux que l'on trouve sur les cartes dressées par A. Dumont.

(2) Dans la Copie, la première partie des notes du 13/5/1843 est reprise
sous la date du 12/5/1843.

IX. Manuscrits

5. Année 1843 : 12 mai au 27 octobre (12. 133-221)

Copie, cahier n° 2, pp. 220-252

522. Vendredi 12 mai 1843. (1) 12. 152-156 (Copie, pp. 220-221)

Sebor, Gaurieux, Haze, Targron, Gession, MEMOUCHARPS, riv. la
Vedre, Hourley, Houlin, MAHIER, Forges.

523. Samedi 13 mai 1843. 12. 156, 157-159 (Copie, pp. 221-224)

Forges, Barleux, Nouville, HMA, Besson, la Houge, Grand-la-
Barre, Basse-Monchenon, Grand-Held, riv. la Liéne, CHEVONN,
Neuy, Chauvheid, Grand-Trixhe, Buzonigé, Mononoul,
Troc-de-Bre.

" Dans le fond au N.O. et près de fix il y a une source minérale
" ferrugineuse plus forte que celle de Spa, qui dégage au moins
" 200 litres de gaz acide carbonique par heure; cette eau a un
" goût excellent. En remontant le fond au S.E. de fix, on en trou-
" ve une seconde, mais qui est moins abondante et dont le goût
" n'est pas aussi prononcé... Avant la révolution française on en
" a exporté et il y avait un espace d'établissement qui a été
" détruit par les Français (1793)."

524. Dimanche 14 mai 1843. 12. 140-142 (Copie, pp. 224-227)

Forges, Grand-de-Barre, MAHIER, Hésionot, ruis. du Chantre,
NEUY, Orlie, Devantve, Harcourt, LA HOUE, Deux-Rys,
la Forc, Lancel, Oster, RIEBER, Piesonne, AMONINS, Harcourt,
MARCOURT.

(1) Comme pour l'année précédente, les notes journalières de 1843 sont sou-
vent dispersées aux différents endroits. La copie les a rassemblées,
plus ou moins par date, d'après l'ordre de numéros cartonnés correspon-
dant à ceux que l'on trouve sur les cartes dressées par A. LAMONT.
(2) Dans la copie, la première partie des notes de 1793/1803 est reprise
sous la date de 12/5/1843.

Manuscrit 613

595. Lundi 15 mai 1843. ff. 142-143 + v° (Copie, pp. 227-229)
 Ronzon, RENDEUX, Rendeux-Saint-Lambert (cf.n°53), Vecpré,
 Jupille, riv.l'Ourthe, MARCOURT, Chapelle de Saint-Thibaut,
 HODISTER, Gênes, HALLEUX, Vecmont, Mierchamps, Moulin de Wez,
 LA ROCHE, Strumont.
596. Mardi 16 mai 1843. ff. 144-147 (Copie, pp. 229-232)
 LA ROCHE, Chapelle Sainte-Marguerite, bois de La Roche, Hennet,
 Benasse, Marcouray, Jupille, Warizy, Ronzon, HODISTER, Cheoux,
 SAMREE, La-Neuville-au-Bois, Sainte-Ode, "...On dit que l'on a
 trouvé du sulfure de plomb à Neuville-au-Bois, Mr Descoer éclaircira
 ce fait lorsqu'il ira à St-Ode⁽¹⁾... (f°146)", HOTTON, MARENNE.
597. Mercredi 17 mai 1843. ff. 148-149 (Copie, pp. 232-234)
 Roumont, Fosset, riv.l'Ourthe, Aviscourt, Ortheuville, l'an-
 -cienne route de Marche à Bastogne, le bois de Journal, Grinchamps,
 Trompe-Souris, TENNEVILLE.
598. Jeudi 18 mai 1843. ff. 150-153 (Copie, pp. 234-238)
 MORHET, Magerotte, REMAGNE, TILLET, Gêrimont, bois de Hazeille,
 LAVACHERIE, Moulin de la Gottale, riv.l'Ourthe, Prelle, AMBER-
 -LOUP, Mr Desoer, Ortheuville, Aviscourt, Fosset, Renuamont,
 Houmont, Roumont.
599. Vendredi 19 mai 1843. ff. 154-155 (Copie, pp. 238-240)
 Ortheuville, Baconfoy, Sainte-Ode, TENNEVILLE, Bas-Ramont,
 La-Neuville-au-Bois, Les Tailles, LAVACHERIE, riv.l'Ourthe,
 SAINT-HUBERT.

(1) Le Dictionnaire de JOURDAIN & VAN STALLE écrit également Saint-Ode au masculin.

Manuscrit 613

600. Samedi 20 mai 1843. ff. 156-157 (Copie, pp. 240-242)
Route de SAINT-HUBERT à ROCHEFORT, Locry, bois de Saint-Hubert,
GRUPONT, MASBOURG, AMBLY, ruis.de la Fosse, ON, JEMELLE,
Lamsoul.
601. Dimanche 21 mai 1843. ff. 158-159 (Copie, pp. 243-245)
ROCHEFORT, WAVREILLE, FORRIERES, MIRWART, Au Cheny du Mont,
SMUID, ARVILLE, Les Forges*, SAINT-HUBERT.
602. Lundi 22 mai 1843. ff. 160-161 (Copie, pp. 245-247)
SAINT-HUBERT, HATRIVAL, riv.L'Homme, Libinbas, riv.de Poix,
SMUID, ARVILLE, MIRWART.
603. Mardi 23 mai 1843. ff. 162-164 (Copie, pp. 247-249)
De MAISSIN à Neupont, riv.la Lesse, Lesse, DAVERDISSE,
Mohimont, TELLIN, bois des Hougoules, TRANSINNE, VILLANCE.
604. Mercredi 24 mai 1843. ff. 165-167 (Copie, pp. 250-252)
Neupont, HALMA, LOMPREZ, DAVERDISSE, Tanton, Astine*, HONNAY,
bois de Durhez*, PORCHERESSE-en-Ardenne, GEMBES, VONÊCHE.
605. Jeudi 25 mai 1843. ff. 168-170 (Copie, pp. 252-255)
VONÊCHE, VENCIMONT, riv.la Houille, PATIGNIES, SART-CUSTINNE,
GEDINNE, LOUETTE-SAINT-PIERRE, RIENNE.
606. Vendredi 26 mai 1843. ff. 171-172 (Copie, pp. 255-257)
VONÊCHE, WANCENNES, Sévry, WINENNE, Malavisée*, LANDRICHAMP,
Rollin*, HARGNIES, Risdou*, FEPIN, FUMAY, HAYBES.
607. Samedi 27 mai 1843. ff. 173-174 (Copie, pp. 258-260)
De HAYBES à HAM-SUR-MEUSE, MONTIGNY-SUR-MEUSE, VIREUX,
AUBRIVES, FEPIN, FUMAY.

Manuscrits 273

600. Samedi 20 mai 1843. ff. 156-157 (Copie, pp. 240-242)
Route de SAINT-BUREN à ROCHFORT, Leury, bois de Saint-Hubert,
BUPORT, MARPOUR, AMBIT, rive de la fosse, OT, JHEILLE,
Lansoul.
601. Dimanche 21 mai 1843. ff. 158-159 (Copie, pp. 243-245)
ROCHFORT, NATHVILLE, PORHIERNS, MIRWALT, Au Ghery du Mont,
SMUD, AVILLER, Des Forges*, SAINT-BUREN.
602. Lundi 22 mai 1843. ff. 160-161 (Copie, pp. 246-247)
SAINT-BUREN, NATHVAL, rive d'homme, L'Alban, rive de Bois,
SMUD, AVILLER, MIRWALT.
603. Mardi 23 mai 1843. ff. 162-164 (Copie, pp. 247-249)
De MAIRIN à Neupont, rive de la fosse, fosse, DAVERRIER,
Mehmont, ELLIH, bois des Bougoules, TRAVIERE, VILLAGE.
604. Mercredi 24 mai 1843. ff. 165-167 (Copie, pp. 250-252)
Neupont, SAIRA, JAMERRE, DAVERRIER, Emton, Astine*, HONDAY,
bois de Dupres*, PORCHERRE-en-Ardennes, GEMERS, VOÛCHER.
605. Jeudi 25 mai 1843. ff. 168-170 (Copie, pp. 253-255)
VOÛCHER, VERGIGNON, rive de la Noellie, PATIGNON, CARL-GOUSTINE,
GEMER, BOUVRE-SAINT-PIERRE, NIEBER.
606. Vendredi 26 mai 1843. ff. 171-172 (Copie, pp. 256-257)
VOÛCHER, JAMERRENS, Sévry, WEMER, Malvalde*, LAMBRICHAUM,
Hollin*, JAMERRE, Malde*, TERIN, PUMY, SAIRRE.
607. Samedi 27 mai 1843. ff. 173-174 (Copie, pp. 258-260)
De SAIRRE à MAIR-SUR-MEUSE, MONTFORT-SUR-MEUSE, VIEUX,
AUBRIERES, PUMY, PUMY.

Manuscrit 613

608. Dimanche 28 mai 1843. ff. 175 (Copie, pp. 260-261)
De FUMAY à MONTHERME, Mont-Fournichet*, REVIN, LAIFOUR.
609. Lundi 29 mai 1843. ff. 176-177 (Copie, pp. 261-263)
De MONTHERME à CHARLEVILLE, Bogny, le Massinfour*, l'île du Mortier*, NOUZON, Posse-la-Culbute*, Fond de Sorel*, JOIGNY, MEZIERES.
610. Mardi 30 mai 1843. ff. 178-179 (Copie, pp. 263-266)
Voyage de MONTHERME à BIEVRE par la Semois, TOURNAVAUX, THILAY, Naux, Nohan, HAUTES-RIVIERES, Sorendal, BOHAN, MEMBRE, ORCHIMONT, BELLEFONTAINE, BIEVRE.
611. Mercredi 31 mai 1843. ff. 180-181 (Copie, pp. 266-268)
BIEVRE, LOUETTE-SAINT-DENIS, LOUETTE-SAINT-PIERRE, ferme Jacob, WILLERZIE, Pont-Collin, RIENNE, SART-CUSTINNE, HOUDREMONT.
612. Jeudi 1er juin 1843. ff. 182-183 (Copie, pp. 268-271)
BIEVRE, MONCEAU, OIZY, VIVY, CORNIMONT, GROS-FAYS, Six-Planes, VRESSE, CHAIRIERE, la Semois, Moulin de Mouzaive, ALLE, Hour, Laviot, ROCHEHAUT, Botassart, BOUILLON.
613. Vendredi 2 juin 1843. ff. 184-185 (Copie, pp. 271-273)
BOUILLON, la Semois, Cordemois, CORBION, Moulin Isty* = sans doute: Moulin Joly, MOUZAIVE, ALLE, Laviot, Hour, CORNIMONT, GROS-FAYS, VIVY, Liresse, UCIMONT, BOUILLON.
" Ardoisière du moulin de Hour - On a commencé à exploiter de la
" pierre brute à ciel ouvert en mars 1841. Le 1er novembre 1842,
" on a ouvert une ardoisière, on y a fabriqué depuis cette époque
" 150 à 160 mille ardoises. Les grandes ardoises se vendent à
" raison de 18 frs le mille, elles ont 7 pouces sur 11."

Manuscrits

- 608. Manuscrit 28 mai 1843. ff. 175 (Copie, pp. 280-281)
De PIRAY à MONTHERME, Mont-Thierry*, REVIN, LAIBOUR.
- 609. Manuscrit 29 mai 1843. ff. 176-177 (Copie, pp. 281-282)
De MONTHERME à CHARLEVILLE, Bogny, Le Masnillon*, 1:21e de
Mortier*, NOUVEAU, Ponce-la-Croix*, Fond de Sorel*, JOINT,
MONTHERME.
- 610. Manuscrit 30 mai 1843. ff. 178-179 (Copie, pp. 282-283)
Voyage de MONTHERME à RIVRE par la Semote, TOURNAY, CHILLY,
Moux, Nohat, HAUTES-RIVIÈRES, Soudant, BOHAM, MONTHERME,
ORCHIMONT, BELLEFONTAINE, RIVRE.
- 611. Manuscrit 31 mai 1843. ff. 180-181 (Copie, pp. 283-284)
RIVRE, LAURENTE-SAINTE-DEBIE, LAURENTE-SAINTE-PIERRE, ferme Jacob,
WILLERIE, Font-Collin, MONTHERME, SAINTE-CHRISTINE, MONTHERME.
- 612. Manuscrit 1er juin 1843. ff. 182-183 (Copie, pp. 284-285)
RIVRE, MONTCHAU, OIZY, VIVY, CORCHIMONT, GROS-FAYS, six-Places,
VERRES, CHARLIERE, la Semote, Moulin de Housave, ALLE, Houx,
Laval, MONTCHAU, Potassart, BOULLON.
- 613. Manuscrit 2 juin 1843. ff. 184-185 (Copie, pp. 285-286)
BOULLON, la Semote, Corchimon, MONTCHAU, Moulin d'Argy* - sans
date: Moulin d'Argy, MONTCHAU, ALLE, Laval, Houx, CORCHIMONT,
GROS-FAYS, VIVY, Lizeuse, JOINT, BOULLON.
" Actes de la commune de Houx - On a commencé à exploiter de la
" pierre brute à cet ouvert en mars 1841. Le 1er novembre 1842,
" on a ouvert une exploitation, on y a travaillé depuis cette époque
" 180 à 100 mille exploitées, les grandes exploitées se vendent à
" raison de 18 frs la mille, elles ont 7 pores sur 11 "

Manuscrit 613

614. Samedi 3 juin 1843. ff. 186-187 (Copie, pp. 273-276)
 PALISEUL, FAYS-LES-VENEURS, La Cornette, AUBY-SUR-SEMOIS,
 BERTRIX, Curfox, NOIREFONTAINE, BELLEVAUX, Plainevaux,
 NOLLEVAUX.
615. Dimanche 4 juin 1843. ff. 188-189 (Copie, pp. 276-279)
 BERTRIX, carrières d'HERBEUMONT, Mortehan, SAINT-MEDARD,
 Martilly, STRAIMONT, CHINY, Menugoutte, Harfontaine, Petitvoir,
 GRANDVOIR, bois de la Huqueny, RECOGNE.
616. Lundi 5 juin 1843. ff. 190-191 (Copie, pp. 279-281)
 RECOGNE, LIBRAMONT, SAINTE-MARIE-en-Ardenne, chaussée de Bastogne
 à Neufchâteau, Bercheux, Lescheret, Chêne, Volaiville, bois de
 la Belle-Eau, BASTOGNE.
617. Mardi 6 juin 1843. f. 192 (Copie, pp. 282-283)
 Voyage de BASTOGNE à CLERVAUX : Mont, WARDIN, Bras, riv. la Wiltz,
 Niederwampach, OBERWAMPACH, Allerborn, LONGVILLY, Stockem,
 Donnange, Heisdorf*, Deifelt.
618. Mercredi 7 juin 1843. f. 193 (Copie, pp. 283-284)
 Voyage de CLERVAUX à HOUFFALIZE : l'Ermitage de Clervaux*, Boxhorn,
 ASSELBORN, Nieder-Beslingen* = probablement: BASBELLAIN, Steinbach,
 TAVIGNY.
619. Jeudi 8 juin 1843. ff. 194-195 (Copie, pp. 284-286)
 HOUFFALIZE, Achouffe, WIBRIN, TAILLES, Chabreliiez, ruis. des
 Fosses*, ruis. de Bellemeuse,⁽¹⁾ Berismenil, ODEIGNE, Manhay.

(1) Ruisseau qui arrose la commune de Nadrin.

Manuscrits 615

- 614. Samedi 3 juin 1845. ff. 186-187 (Copie, pp. 275-276)
 PAILLERIE, VAYS-LES-VERRES, la Comtesse, AUST-BOU-SMOIS,
 HERTIX, Guxor, WOHREPOITAIN, HELLVAUX, PIAINOVEX,
 NOILLVAUX.
- 615. Dimanche 4 juin 1845. ff. 188-189 (Copie, pp. 276-277)
 HERTIX, carrières d'HEBERMONT, Mortelan, SAINT-MEARD,
 Martilly, STPAIMONT, CHENY, Mamegoutte, Hurlentain, Petitvoix,
 BRANDVOIR, bois de la Huguery, RECOGNE.
- 616. Lundi 5 juin 1845. ff. 190-191 (Copie, pp. 277-281)
 RECOGNE, LISRAMONT, SAINT-MARIN-en-Ardenne, closées de Hestoy
 à Neufâstres, Berdenx, Leschaux, Chêne, Volafville, bois de
 la Belle-Bar, MASTOGE.
- 617. Mardi 6 juin 1845. ff. 192 (Copie, pp. 282-283)
 Voyage de MASTOGE à GIERVAUX : MONT, HADIN, Bras, riv. la Wiler,
 Nidexwagach, OHRWAMPACH, Alferden, LONGVILLY, Stecker,
 Donange, Heladorf, Delfit.
- 618. Mercredi 7 juin 1845. ff. 193 (Copie, pp. 283-284)
 Voyage de GIERVAUX à HOUVAELINE : l'Ermitage de Giervaux, Dohorn,
 ASSELORN, Nieder-Oesingen* = probablement: BACHWILLI, Steinhof
 TAVIGNY.
- 619. Jeudi 8 juin 1845. ff. 194-195 (Copie, pp. 284-286)
 HOUVAELINE, Achouffe, WIKEL, TAILLES, Châtelain, ruis. des
 Fosses*, ruis. de Bellemeuse, Verlemend, OUEGNE, Manhy.
 (t)

(t) Nommées qui appartiennent à la commune de Helidor.

Manuscrit 613

620. Jeudi 15 juin 1843. f. 196 (Copie, pp. 287-288)
 AYWAILLE, Manhay, Piroomboeuf, Les Baty, Férot, FERRIERES,
 Fermine, IZIER, HARRE, Champ-de-Harre.
621. Vendredi 16 juin 1843. ff. 197-198 (Copie, pp. 288-290)
 Manhay, GRANDMENIL, Clerheid, EREZEE, Hazeille, AMONINES,
 Devantave, Bardonwez, Marcouray, Ciellé, LA ROCHE.
622. Samedi 17 juin 1843. f. 199 (Copie, pp. 290-292)
 LA ROCHE, BEAUSAINT, HALLEUX, Petit-Halleux, Queue de Vache,
 Lignièrès, BANDE, Barrière de Champlon, La-Neuville-au-Bois,
 Ortheuville.
623. Dimanche 18 juin 1843. ff. 200-201 (Copie, pp. 292-294)
 Ortheuville, Sprimont, TILLET, Chapelle de Lorette, MOIRCY,
 REMAGNE, Moulin, Bras-Bas, Freux-la-Rue, Freux-Suzerain,
 Freux-Menil, Bras-Haut, Serpont, RECOGNE, Nicolas Saulet.
624. Lundi 19 juin 1843. f. 202 (Copie, pp. 294-295)
 RECOGNE, Serpont, ruis.de Bernihet, ruis.la Noire-Eau, bois de
 Refaye*, OCHAMPS, riv.la Lesse, Forêt de Luchy, chemin de
 BERTRIX, PALISEUL, Acremont, CARLSBOURG, BIEVRE.
625. Mardi 20 juin 1843. f. 203 (Copie, pp. 296-297)
 BIEVRE, GEMBES, SOHIER, Barzin, VONÊCHE, VENCIMONT, WINENNE,
 FELENNE.
626. Mercredi 21 juin 1843. ff. 204-205 (Copie, pp. 297-300)
 FELENNE, chemin de GIVET, Moulin de Bourseigne, BOURSEIGNE-NEUVE,
 Moulin Rollin*, Moulin Collin*, Pont-Collin, HARGNIES, FUMAY,
 VIREUX, FEPIN.

Manuscrits 613

- 620. Jeudi 17 juin 1845. f. 198 (copie, pp. 287-288)
 AYNELLE, HANBY, PIGNONNEAU, Les Bats, Pétot, PÉRIERES,
 Perrine, LÉVINE, HANBY, Champ-de-Bierre.
- 621. Vendredi 18 juin 1845. ff. 197-198 (copie, pp. 288-289)
 Hanby, GRANMONT, Cierbois, WREES, Harelle, ANOINES,
 Devantave, Barbonnet, Maccouray, Glais, LA HOUE.
- 622. Samedi 19 juin 1845. f. 199 (copie, pp. 289-292)
 LA ROCHE, BEAUSAISIN, MAILLUX, Petit-Hallux, Gues de Vache,
 Ligézac, HANBY, Parrière de Chagnon, La-Neuvillie-au-Fors,
 Orthevillie.
- 623. Dimanche 18 juin 1845. ff. 200-201 (copie, pp. 292-294)
 Orthevillie, Spixmont, WILLET, Chapelle de Jorette, MOIBOY,
 REMAIRE, Moulis, Bras-Bas, Preux-la-Rue, Preux-Suzerain,
 Preux-Moulis, Bras-Haut, Serpont, RECOUVE, Moulis Sauter.
- 624. Jeudi 19 juin 1845. f. 202 (copie, pp. 294-297)
 RECOUVE, Serpont, ruis de Feraillot, ruis la Notre-Sau, Bois de
 Belpère, OCHAMPE, ruis la Lasse, Forêt de Langle, chemin de
 HENRIK, FAISSEAU, Aremont, CARREBOURG, BIERVE.
- 625. Mardi 20 juin 1845. f. 203 (copie, pp. 298-297)
 BIERVE, GEMES, SOUINE, Sarsin, VOÛCHE, VINCHEMONT, VIERRE,
 PÉRIERES.
- 626. Mercredi 21 juin 1845. ff. 204-205 (copie, pp. 297-300)
 VIERRE, chemin de BIERVE, Moulis de Bourzeigne, BOURZEGNE-NEUVY,
 Moulis Helleu, Moulis Collin, Pont-Collin, MANDIERS, FUMY,
 VIERRE, VÉRIE.

Manuscrit 613

627. Jeudi 22 juin 1843. ff. 206-207 (Copie, pp. 300-301)
 OLLOY, OIGNIES, FUMAY, TREIGNES. Gustave Dumont (1).
628. Vendredi 23 juin 1843. ff. 208-209 (Copie, pp. 301-303)
 FUMAY, Le Pied-Selle, bois des Manises, mont Malgré-Tout,
 forges de La Commune, Les Voieries.
629. Samedi 24 juin 1843. ff. 210-211 (Copie, pp. 303-305)
 Voyage de FUMAY à MONTHERME par RENWEZ : route de FUMAY à ROCROI,
 la Baraque du Douanier = Caserne de Douaniers (2), Neuve-Forge,
 Vieille-Forge, RENWEZ, MONTCORNET, ARREUX, SECHEVAL, l'ardois-
 -sière de Barnabé*.
630. Dimanche 25 juin 1843. ff. 212-213 (Copie, pp. 305-307)
 MONTHERME, DEVILLE, chemin de CHARLEVILLE, (Roche de) Roma,
 NOUZON, chemin de THILAY, Bogny.
631. Lundi 26 juin 1843. ff. 214-215 (Copie, pp. 307-309)
 MONTHERME, Les Voieries, La Dauphine, HAUTES-RIVIERES, Rogissart,
 SUGNY, MEMBRE, LAFORÊT, et retour à SUGNY.

(1) Dumont (Gustave), ingénieur des mines, né à Liège le 23 mai 1821, était le neveu d'André Dumont. Il fut conservateur du cabinet de minéralogie et de géologie de l'Université de Liège en 1854. Gustave Dumont a publié : Des eaux alimentaires de la ville de Liège. Rapport fait à l'administration communale, le 10 février 1856. Liège, Redouté, 1856, in-8°, 109 p., 4 pl. - Ville de Liège. Eaux alimentaires. Réponse aux mémoires de MM. les bourgmestres des communes situées sur le plateau de la Hesbaye, du Conseil de salubrité publique et de M. Houbotte, ingénieur-en-chef des ponts et chaussées. Liège, Redouté, 1861, in-8°, 65 p. - Des affaissements du sol produits par l'exploitation houillère. Mémoire adressé à l'administration communale de Liège. Liège, de Thier, 1872, in-4°, 336-XXXVIII p. avec atlas in-4° de 26 pl., 15 fr.

(2) Caserne de Douaniers, signalée sur la carte Michelin.

Manuscrits 613

- 627. Jeudi 22 juin 1843. ff. 206-207 (Copie, pp. 300-301)
OLIVO, GIOVINE, PUNAY, TRICHIERI. Gustave Dumont (1).
- 628. Vendredi 23 juin 1843. ff. 208-209 (Copie, pp. 301-302)
PUNAY, La Pied-Selle, bois des Manises, mont Malgoué-Tout,
forêts de la Commune, les Vieilles.
- 629. Samedi 24 juin 1843. ff. 210-211 (Copie, pp. 303-304)
Voyage de PUNAY à MONTHERME par REMBER : route de PUNAY à ROCHOU,
la Baraque du Dominière - Caserne de Dominière (S), Neuve-Forge,
Vieille-Forge, REMBER, MONTCORNET, ARNEUX, BROCHEVAL, l'Ardois-
sière de Barabé*.
- 630. Dimanche 25 juin 1843. ff. 212-213 (Copie, pp. 305-307)
MONTHERME, DEVILLE, chemin de CHARLEVILLE, (Route de) ROUS,
ROUSON, chemin de THILAY, Bogry.
- 631. Jeudi 26 juin 1843. ff. 214-215 (Copie, pp. 307-309)
MONTHERME, les Vieilles, la Dauphine, LAVERGNE-MIVIERES, Bogry
BOURY, MEBRE, LAHORE, et retour à BOURY.

(1) Dumont (Gustave), ingénieur des mines, né à Liège le 23 mai 1821, était le neveu d'André Dumont. Il fut conservateur du cabinet de minéralogie et de géologie de l'Université de Liège en 1854. Gustave Dumont a publié des eaux alimentaires de la ville de Liège. Rapport fait à l'administration communale, le 10 février 1856. Liège, Roboulet, 1856, in-8°, 109 p., 4 pl. - Ville de Liège. Eaux alimentaires. Réponse aux mémoires de M. Les pourvoyeurs des communes situées sur le plateau de la Hesbaye, du Conseil de salubrité publique et de M. Houffotte, ingénieur-en-chef des ponts et chaussées. Liège, Roboulet, 1861, in-8°, 69 p. - Des étalonnages du sol produits par l'exploitation houillère. Mémoire adressé à l'administration communale de Liège. Liège, de Thier, 1872, in-4°, 334-XXXIII p., avec atlas in-4° de 26 pl., 12 fr.

(2) Caserne de Dominière, indiquée sur la carte Michelin.

Manuscrit 613

632. Mardi 27 juin 1843. f. 216 (Copie, pp. 309-310)
SUGNY, frontière de France, BOSSEVAL-ET-BRIANCOURT, Le Mazy,
GERNELLE, (CONS-)LA-GRANDVILLE, Rogissart, BAGIMONT.
633. Mercredi 28 juin 1843. ff. 217-218 (Copie, pp. 310-312)
SUGNY, SAINT-MENGES, la Meuse, GLAIRE-ET-VILLETTE, Les Baraques*,
Herisson.
634. Jeudi 29 juin 1843. ff. 219-220 (Copie, pp. 312-314)
SUGNY, frontière de France, grand chemin de BOUILLON, chemin de
ALLE à FLEIGNEUX, CORBION, GIVONNE, VILLERS-CERNAY.
635. Vendredi 30 juin 1843. f. 221 (Copie, pp. 314-316)
BOUILLON, LES HAYONS, DOHAN, MUNO, SAINTE-CECILE, BERTRIX.
636. Samedi 1er juillet 1843. ff. 222-223 (Copie, pp. 316-319)
BERTRIX, ORGEO, LACUISINE, Mr Poncolet⁽¹⁾ ingénieur des mines à
Arlon; SUGNY, MEMBRE, HERBEUMONT, HOUFFALIZE, BASTOGNE; CHINY,
SUXY, Conques, LES BULLES, Les Fossés, ROSSIGNOL, TINTIGNY.
637. Dimanche 2 juillet 1843. f. 224 (Copie, pp. 319-320)
TINTIGNY, Harinsart, RULLES, LEGLISE, Wittimont, EBLY.

(1) Poncolet (Jean-Baptiste), ingénieur des mines, né à Hautfays le 8 août 1805, auteur de: Rapport sur les ardoisières d'Angers et sur celles des rives de la Meuse en France. Bruxelles, Van Dooren, 1844. - et: Gîtes ardoisiers de l'Ardenne. Bruxelles, Van Dooren, 1848-1850.
J.B. Poncolet collabora aux Annales des travaux publics de Belgique, et au Bulletin de la Société géologique de France.

Manuscrits

- 632. Journal de Jean 1843. f. 216 (Copie, pp. 300-310)
SURY, Frontière de France, BOSSUVAL-ST-BLANCOUVE, de Harv,
GEMELLE, (COM-M-GRANDVILLE, Rogezart, BAGMONT.
- 633. Manuscrit de juin 1843. ff. 217-218 (Copie, pp. 310-312)
SURY, SAINT-REMY, de Harv, OULNE-ST-VINCENT, de Harv
Hervan.
- 634. Journal de juin 1843. ff. 219-220 (Copie, pp. 312-314)
SURY, Frontière de France, Grand chemin de HOLLON, chemin de
ALLA à FIEGNEY, CORBON, CIVOINE, VILLERS-CEZAY.
- 635. Manuscrit de juin 1843. f. 221 (Copie, pp. 314-316)
SULLON, LES HAYONS, DONN, MUNO, SAINT-GEORGES, BERTIX.
- 636. Manuscrit de juillet 1843. ff. 222-223 (Copie, pp. 316-319)
BENTIX, OUDO, LAUSINE, M. Poncelet⁽¹⁾ ingénieur des mines à
Artois; SURY, NEMES, HERBEMONT, HOUTALINE, HARTOEN; CRIST
SURY, Courmes, LES HULLES, Les Fosées, HOSIERON, TINTIGNY.
- 637. Manuscrit de juillet 1843. f. 224 (Copie, pp. 319-320)
TINTIGNY, HARTOEN, HULLIS, LAGLIS, WITTOEN, HUY.

(1) Poncelet (Jean-Baptiste), ingénieur des mines, né à Harvays le 8 août 1805, auteur des rapports sur les Ardennes d'Angers et sur celles des mines de la Harv en France, Bruxelles, Van Doorn, 1844. - voir liste Ardennes de l'Ardennes, Bruxelles, Van Doorn, 1848-1850.
Le Poncelet collabora aux Annales des travaux publics de Belgique, et au Bulletin de la Société Géologique de France.

Manuscrit 613

638. Lundi 3 juillet 1843. ff. 225-226 (Copie, pp. 320-322)
LEGLISE, Rancimont, HABAY-LA-VIEILLE, RULLES, Haut-Châtelet,
La Trapperie, MARTELANGÉ, Vlessart (cf.n°568), Heinstert.
639. Mardi 4 juillet 1843. ff. 227-228 (Copie, pp. 323-325)
MARTELANGÉ, Petit-Nobressart, ARLON, Parette, Roodt-lès-El, NOTHOMB, Rambrouch, Bondorf = BIGONVILLE, Romeldange, TINTANGE, BASTOGNE.
640. Mercredi 5 juillet 1843. f. 229 (Copie, pp. 325-327)
BASTOGNE, LONGVILLY, Michamps, NOVILLE-lez-Bastogne, Moinet, Arloncourt, Arlonville*.
641. Jeudi 6 juillet 1843. f. 230 + v° (Copie, pp. 327-329)
BASTOGNE, Hemroulle, Champs, Givry, Givroulle, Bergueme, riv. l'Ourthe, Wigny, Moulin de Rahimont, BERTOGNE, Compogne, HOUFFALIZE, Mr Ponzelet (1).
642. Vendredi 7 juillet 1843. ff. 231-232 (Copie, pp. 329-332)
HOUFFALIZE, Brisys, CHERAIN, Baclain, Langlir, Ottré, LIERNEUX, Lansival, Floret, Villettes (2), Forges.
643. Samedi 8 juillet 1843. f. 233 (Copie, pp. 332-333)
Forges, WERBOMONT, CHEVRON, Paradis, Havelange, AYWAILLE.

(1) Cf. n° 636.

(2) Au lieu de: Ville.

Manuscrit 613

644. Mercredi 9 août 1843. ff. 234-236 (Copie, pp. 333-336)
SPA, Winamplanche, Desnié, Froide-Cour, STOUMONT, Targnon,
Xhierfomont, Meuville, RAHIER, chemin de Forges à BASSE-BODEUX,
Neria* = Erria, Jerlau* = Hierlot, La Chapelle, Odrimont,
Goronne, VIELSALM.
645. Jeudi 10 août 1843. ff. 237-238 (Copie, pp. 336-339)
VIELSALM, Salmchâteau, Moulin de Cierreux, Honvelez, Saint-
Martin*, Ourthe; Maisoncelle; Nieder-Beslingen* = probablement:
BABELLAIN, TROIS-VIERGES, CLERVAUX.
646. Vendredi 11 août 1843. ff. 239-240 (Copie, pp. 339-341)
CLERVAUX, Drauffelt, ESCHWEILER, Heisdorf*, Troine, Boeur,
Wandebourcy, bois Aux Trois Chênes, Cowan, riv. l'Ourthe,
HOUFFALIZE, Mr Colette.
647. Samedi 12 août 1843. ff. 241-242 (Copie, pp. 341-344)
HOUFFALIZE, Brisy, Sommerain; Gouvy, BELLEVAUX près PALISEUL,
Maisoncelle; MONTLEBAN, Fraiture, Jevigné, Hout-si-Plout,
VAUX-CHAVANNE, Monchenoul, Pixheu-d'en-Haut, Pixheu-d'en-Bas,
Forges.
648. Dimanche 13 août 1843. f. 243 (Copie, p. 344)
Forges, Bierleux, Neuville, Chession, LORCE, Niaster, AYWAILLE.
649. Samedi 30 septembre 1843⁽¹⁾. f. 244 (Copie, p. 345)
Voyage de WILTZ à BASTOGNE, Bras; Staneux, AMBLY.

(1) Une note au crayon signale qu'il manque beaucoup de feuillets concernant la fin de l'année 1843. Cependant la pagination et la numérotation marginale sont continues... elles seraient donc postérieures...

Manuscrits 643

- 644. Manuscrit 9 août 1845. ff. 234-236 (Copie, pp. 333-336)
 BPA, Wisamploches, Pennée, Froides-Cour, BEZONCOUX, Fargues,
 Kientzement, Neuville, MARIN, chemin de Farges à SARRÉ-BOURNE,
 Verla* = Furla, Jarla* = Harlot, la Chapelle, Gâtinot,
 Coronne, VIERVAUX.
- 645. Janv 10 août 1845. ff. 237-238 (Copie, pp. 336-339)
 VIERVAUX, Salmstau, Moulin de Gieroux, Houvelas, Saint-
 Martin*, Gierba; Malconcelles; Ficher-Beaumont = probablement
 FASSELAIN, FROT-VIERGES, GIERVAUX.
- 646. Vercredi 11 août 1845. ff. 239-240 (Copie, pp. 339-341)
 GIERVAUX, Gueffier, ESCHWILBER, Felsdorf*, Frolas, Doum,
 Wampoboury, bois aux Trois Chânes, Couan, riv. L'Ourthe,
 HOUTFALLIE, M. Collette.
- 647. Samedi 12 août 1845. ff. 241-242 (Copie, pp. 341-344)
 HOUTFALLIE, Erty, Gommeln; Gouy, BELLEVUX près HARRIBU,
 Malconcelles; MONTREAR, Frotas, Jevigné, Hout-ai-Glout,
 VAUX-CHAVANNE, Monchemont, Ficher-d'ou-Est, Ficher-d'ou-Oest,
 Farges.
- 648. Dimanche 13 août 1845. f. 243 (Copie, p. 344)
 Farges, Hirtoux, Neuville, Chession, LARDE, Mator, AVALINE.
- 649. Samedi 19 septembre 1845 (1) f. 244 (Copie, p. 345)
 Foyas de WINE à REBOUR, Fraz; STANEX, AMER.

(1) Une note au crayon ajoute qu'il manque beaucoup de feuilles concern-
 ant la fin de l'année 1845. Cependant la pagination et la numérotation
 marginales sont continues... elles seraient donc postérieures...

Manuscrit 613

650. Jeudi 5 octobre 1843. f. 245 (Copie, pp. 345-346)
Voyage aux environs de LA ROCHE, Verpré, HODISTER, HALLEUX,
Gênes.
651. Vendredi 6 octobre 1843. f. 246 (Copie, pp. 346-347)
LA ROCHE, Barrière de Champlon, La Converserie, SAINT-HUBERT.
652. Dimanche 8 octobre 1843. f. 247 (Copie, p. 347)
BOUILLON, riv. la Semois.
653. Vendredi 20 octobre 1843. ff. 248-249 (Copie, pp. 348-349)
PEPINSTER, Spixhe, Marteau; Pavé-au-Diable, VERVIERS, Dolhain;
Hafstai, Winamplanche, SPA.
654. Samedi 21 octobre 1843. f. 250 (Copie, pp. 349-351)
SPA, SART, Arbespine, Tiège, moulin du Sart* = peut-être:
Croupet du Moulin, Royompré, Charneux, Surister, JALHAY,
VERVIERS.
655. Vendredi 27 octobre 1843. f. 251 (Copie, pp. 351-352)
Voyage de VERVIERS à la frontière de Prusse, par le chemin de fer,
Dolhain; CHOKIER; Meuschemen, WELKENRAEDT, Herbesthal.

* * * * *

Manuscrits 611

- 620. Jeudi 2 octobre 1843. F. 245 (Copie, pp. 345-346)
Voyage aux environs de LA ROCHE, versé, NOGIER, MAILLON, Gènes.
- 621. Vendredi 3 octobre 1843. F. 246 (Copie, pp. 346-347)
LA ROCHE, Barrière de Champion, la Converse, SAINT-HUBERT.
- 622. Samedi 4 octobre 1843. F. 247 (Copie, p. 347)
BOULIGNON, riv. la Semois.
- 623. Vendredi 20 octobre 1843. F. 248-249 (Copie, pp. 348-349)
PETHINIER, Spinne, Harpen; Pavé-au-Diable, VERVIERE, Dolain; Balat, Wampignone, STA.
- 624. Samedi 21 octobre 1843. F. 250 (Copie, pp. 349-351)
STA, SAINT, Avespine, Tige, moulin du Sart* = Gent-Sart; Groupet du Molin, Hoyon, Charnoy, Griston, LAHAT, VERVIERE.
- 625. Vendredi 27 octobre 1843. F. 251 (Copie, pp. 351-352)
Voyage de VERVIERE à la Tranchée de Prusse, par le chemin de fer, Dolain; GEDREN; Hachenon, WELLENBARD, Herbestal.

* * * * *

IX. Manuscrit 6133. Année 1844 : 1er avril au 2 novembre (ff. 252-383)Copie, cahier n° 9 , pp. 353-574cahier n° 10, pp. 1-7

656. Lundi 1er avril 1844. ff. 252-253 (Copie, pp. 353-355)
MALMEDY, Bagatelle, WAIMES, Losheimer Wald*, Bel Air,
BUTGENBACH, Losheim, KRONENBURG, Humer*, STADTKYLL,
GÖNNERSDORF, Birgel, HILLESHEIM, WALSDORF, Dreis,
Dockweiler, DAUN.
657. Le 11 avril 1844. ff. 254-255 (Copie, pp. 356-357)
TUBIZE, Coeuroq, Grand-Houx*, ferme de Longrée*, RONQUIERES,
Fauquez, bois de la Houssière, BRAINE-LE-COMTE, SOIGNIES.
658. Le 12 avril 1844. ff. 256-257 (Copie, pp. 358-360)
SOIGNIES, "carrière Dufour, abandonnée à la mort du propriétaire,
il y a environ 2 mois", HORRUES, CHAUSSEE-NOTRE-DAME-LOUVIGNIES,
Croiseau, Horruette, ferme Bultiau*, STEENKERQUE, Sainte-
Catherine, REBECQ-ROGNON, QUENAST.
659. Le 13 avril 1844. f. 258 (Copie, p. 361)
REBECQ-ROGNON, Ophain, TUBIZE, HALLE.
660. Dimanche 5 mai 1844. f. 259 (Copie, pp. 361-363)
MONS, Chaussée des Romains*, St-P.d'Homont*, HAUTMONT, Douzies,
riv. la Sambre, LIMONT-FONTAINE, Fontaine, ruis. de Wagnory*,
ECLAIBES, DOURLERS, ruis. des Marquettes*, AVESNES.
661. Lundi 6 mai 1844. ff. 260-262 (Copie, pp. 363-367)
AVESNES, TRELON, ROCQUIGNY, Zorées, Tatimont, WIGNEHIES,

IX. Manuscrits

3. Année 1844 : 1er avril au 2 novembre (ff. 252-282)

Copie, cahier n° 2, pp. 252-274

Copie, cahier n° 10, pp. 1-7

686. Année 1er avril 1844, ff. 252-257 (copie, pp. 252-257)
MAMBY, Papefille, WAIMES, Lohelmer Wald*, Del Air,
BUTTERBACH, Lohelmer, KROHNEBURG, Humer*, STANKILL,
GÜNNERSDORF, Pirgei, HILLSBACH, WALSBORE, Breis,
Dackweiler, DAUN.

687. Le 11 avril 1844, ff. 254-255 (copie, pp. 254-257)
TUBIE, Goerod, Grand-Boux*, ferme de Loux*, RONGUIERS,
L'auges, Bois de la Houastère, BAUME-LE-COMTE, BOIGNIES.

688. Le 12 avril 1844, ff. 256-257 (copie, pp. 256-260)
BOIGNIES, "carrère d'Infont", abandonnée à la mort du propriétaire,
Il y a environ 2 mois", HORRES, CHASSER-MOTER-JAMES-BOUVIERS,
Groises, Horrettes, ferme d'Alten*, BERNKREUTZ, Sainte-
Catherine, HERSO-ROGON, GUMAST.

689. Le 13 avril 1844, f. 258 (copie, p. 261)
HERSO-ROGON, Opélin, TUBIE, BAILE.

690. Dimanche 2 mai 1844, f. 259 (copie, pp. 261-262)
MORS, Champs des Romains*, St-P. d'Humont*, HANNOUV, Doules,
riv. la Sambre, LIMONT-ROTAINE, Montaine, ruis. de Wargny*,
MOLAINES, DOULIERS, ruis. des Marquettés*, AVRENOY.

691. Année 6 mai 1844, ff. 260-262 (copie, pp. 262-267)
AVRENOY, TRION, RONGUIERS, Sordes, Tattone, WIGNIERS.

Manuscrit 613

FOURMIES, Les Fourneaux, le chemin des Etangs*, Rue-du-Terne, Les Trieux-de-Willers, Par-delà-l'Etang, bois de la Haie-d'Anor, ANOR, Pas-Bayard, riv.l'Oise, HIRSON.

662. Mardi 7 mai 1844. ff. 263-265 (Copie, pp. 367-370)

Voyage d'HIRSON à WIGNEHIES, MONDREPUIS, Mr Desoer, Les Matures*, Rue-des-Nourris*, Les Maillets, Les Noires-Terres, FOURMIES, GLACEON, Couplevoie, Les Horbes, moulin de la Carne*, retour à HIRSON.

663. Mercredi 8 mai 1844. ff. 266-267 (Copie, pp. 371-374)

Voyage autour d'HIRSON... Pas-Bayard (1)..., SAINT-MICHEL-ROCHEFORT, Le Chamiteau, chemin de MACQUENOISE, Neuve-Forge*, Milourd, Rue-d'Ardenne, ruis.de la Trouée-d'Anor*, Rue-de-Jeantes, MONDREPUIS, Grand-Loudier, Rue-de-la-Porte*, Petit-Loudier, OHIS, NEUVEMAISON, riv.l'Oise, HIRSON.

664. Jeudi 9 mai 1844. ff. 268-269 (Copie, pp. 374-376)

HIRSON, Blangy, Neuve-Forge*, La Galopperie, riv.l'Oise, MACQUENOISE, Fourneau-Philippe, Loge-Wactiaux, de FORGE-PHILIPPE à SIGNY-LE-PETIT, Pavillon, Grand-Riaux, Croix-Colas*, Caillo-Fontaine*, Vieille-Forge*, BROGNON.

665. Vendredi 10 mai 1844. ff. 270-271 (Copie, pp. 376-379)

FORGE-PHILIPPE, Cendron, Gratte-Pierre, ferme Gratte-Pierre, Bertignon, Etang*, BEAUWELZ, MOMIGNIES, MACON, Fourneau, Imbrechies, SELOIGNES, riv.l'Oise, L'Air-d'Oiseaux, l'Artoise.

(1) Cité dans le titre seulement.

Manuscrit 618

FOURNIER, Les Fourneaux, le chemin des Hérages*, Rue-du-Tour, les Fours-de-Williers, Par-Sept-I'Etang, Bois de la Laine-d'Anor, AMOR, Par-Sept, riv. l'Orne, HIRSON.

682. Mars 1 mai 1844. ff. 288-289 (copie, pp. 367-370)
Voyage d'HIRSON à WIGNERIE, MONTREUIL, Mr. Passer, Les Hérages*, Rue-des-Tourneaux*, Les Maillets, Les Hérages-Tourneaux*, FOURNIER, GAGNON, Gouffroyville, Les Herbes, moulin de la Carrière*, retour à HIRSON.

683. Mars 2 mai 1844. ff. 288-289 (copie, pp. 371-374)
Voyage autour d'HIRSON... Par-Sept... SAINT-MICHEL-BROCHON, le Chemin, chemin de MACQUENOISE, Neuve-Forge*, Miron, Rue-d'Ardenne, ruisseau de la Froude-d'Anor*, Rue-des-Fontaines, MONTREUIL, Grand-Jardin, Rue-de-la-Porte*, Petit-Jardin, OISE, NEUVILLAMON, riv. l'Orne, HIRSON.

684. Juin 2 mai 1844. ff. 288-289 (copie, pp. 374-376)
HIRSON, Blangy, Neuve-Forge*, La Gouffroyville, riv. l'Orne, MACQUENOISE, Fourneau-Philippe, Loge-Notaire, de FORGE-PHILIPPE à SENEY-LE-PETIT, Pavillon, Grand-Buis, Gros-Calais*, Calice-Fontaine*, Vieille-Forge*, HIRSON.

685. Vendredi 10 mai 1844. ff. 290-291 (copie, pp. 376-378)
FORGE-PHILIPPE, Genlon, Gratte-Pierre, ferme Gratte-Pierre, Bertillon, Rang*, SEVRES, MONTREUIL, AMOR, Fourneau, Imbrechies, BELLECHES, riv. l'Orne, L'Air-d'Ardenne, l'Ardenne.

(1) Cité dans le titre seulement.

Manuscrit 613

666. Samedi 11 mai 1844. ff. 272-273 (Copie, pp. 379-382)
SIGNY-LE-PETIT, CHIMAY, Chapelle de la Consolation, BOURLERS,
BAILEUX, Nimelette, L'ESCAILLERE, Mr Vermer, de Mons, directeur
d'une ardoisière abandonnée depuis 3 ans, Lisbonne, PETITE-
CHAPELLE.
667. Dimanche 12 mai 1844. ff. 274-275 + v° (Copie, pp. 382-385)
PETITE-CHAPELLE, GONRIEUX, riv. L'Eau-Noire, ruis. de Marie*,
PRESGAUX, COUVIN, Mr Lambert (1), Tauminerie, La Forge-du-
Prince, BRÛLY, Mr Alexandre Moraine, de Brûly, propriétaire
d'une carrière.
668. Lundi 13 mai 1844. ff. 276-277 (Copie, pp. 386-388)
Voyage de PETITE-CHAPELLE à RIMOGNE, MAUBERT-FONTAINE, La
Guinguette*, RIMOGNE, bois d'HARCY, La Richolle, Le Tremblois,
étang de Rimogne.
669. Mardi 14 mai 1844. f. 278 (Copie, pp. 388-390)
RIMOGNE, RENWEZ, LES MAZURES, MONTCORNET, ARREUX, Bogny,
Roma, MONTHERME.

(1) Lambert (Guillaume), né à Hour-Grand-Halleux le 6 avril 1818, mort à Bruxelles le 23 février 1909. Ingénieur des mines, il débuta au service de l'administration des mines dans le bassin de Mons. En 1855, il obtint du gouvernement un congé illimité et se consacra à l'industrie. En 1866, il fut nommé professeur aux Ecoles spéciales d'ingénieurs qui venaient d'être annexées à l'Université de Louvain; il y professa le cours d'exploitation des mines jusqu'en 1894. Des relations suivies et particulièrement amicales s'étaient établies entre André Dumont et Guillaume Lambert. Lambert fut pour A. Dumont un auxiliaire précieux lors de la confection de la Carte géologique de la Belgique.

Manuscrits 615

666. Samedi 11 mai 1844. F. 272-273 (Copie, pp. 378-382)
 SIBRY-DE-REY, CHEVAL, Chapelle de la Conception, BOURNAY,
 HALLUUX, Nisefette, L'ESCALIER, Mr Vermeir, de Home, directeur
 d'une école nationale abandonnée depuis 3 ans, L'ESCALIER,
 CHARLES.

667. Dimanche 12 mai 1844. F. 274-275 + v° (Copie, pp. 382-387)
 PÉTRIT-CHARLES, GONNIN, rive d'An-Noir, rue de Marie*,
 PÉTRIT-CHARLES, Mr Lambert (1), Tournai, la Forge-à-
 Prince, HULL, Mr Alexandre Moreau, de HULL, propriétaire
 d'une carrière.

668. Lundi 13 mai 1844. F. 276-277 (Copie, pp. 388-393)
 Voyage de PÉTRIT-CHARLES à NIMONNE, MAURICE-ROBERT, la
 Gâtignette*, NIMONNE, bois d'ANNOY, la Rochelle, de Tremblay,
 dans de Nimonne.

669. Mardi 14 mai 1844. F. 278 (Copie, pp. 393-397)
 NIMONNE, HENRI, LES MAIRES, MONTGOMERY, ANNEUX, HENRI,
 Rome, MONTGOMERY.

(1) Lambert (Guillaume), né à Hour-Grens-Lalleux le 3 avril 1815, mort à
 Bruxelles le 25 février 1902. Ingénieur des mines, il débuta au service
 de l'administration des mines dans le bassin de Home. En 1835, il obtint
 du gouvernement un congé illimité et se consacra à l'industrie. En 1866,
 il fut nommé professeur aux Ecoles spéciales d'ingénieurs qui venaient
 d'être annexées à l'Université de Louvain; il y professa le cours d'ex-
 ploitation des mines jusqu'en 1884. Ses relations suivies et fertiles-
 lement entretenues étaient établies entre André Dumas et Guillaume
 Lambert. Lambert fut pour A. Dumas un excellent précepteur lors de la
 collection de la Carte géologique de la Belgique.

Manuscrit 613

670. Mercredi 15 mai 1844. f. 279 (Copie, pp. 390-392)
 MONTHERME, la Meuse, La China*, DEVILLE, LAIFOUR, Les Dames de
 Meuse, REVIN, le chemin des Ardennes*, moulin de la Faulx*,
 FUMAY.
671. Jeudi 16 mai 1844. f. 280 + v° (Copie, pp. 392-393)
 FUMAY, Moulin de Malavisé*, FEPIN, Risdou*, MONTIGNY-SUR-MEUSE,
 CHARNOIS, CHOOZ, HAM-SUR-MEUSE, Thirisart*, Monplaisir*, FUMAY.
672. Vendredi 17 mai 1844. f. 281 (Copie, pp. 393-395)
 FUMAY, HAYBES, FEPIN, moulin de Petrogne*, MONTIGNY-SUR-MEUSE,
 VIREUX.
673. Vendredi 24 mai 1844. f. 282 (Copie, pp. 395-396)
 EUPEN, Ternell, MÜTZENICH, MONTJOIE, Heidtgen* = peut-être:
 Dreistegen, Alzen.
674. Samedi 25 mai 1844. f. 283 + v° (Copie, pp. 396-399)
 MONTJOIE, Stufelbusch*, IMGENBROICH, chemin de DÜREN, Witzerath,
 HÜRTGEN, Kleinhau, GROSSHAU, SCHEVENHUTTE, GEY, LANGERWEHE,
 WENAU, Launenber*.
675. Dimanche 26 mai 1844. f. 284 (Copie, pp. 400-401)
 KOBLENZ, RHENS, BOPPARD.
676. Lundi 27 mai 1844. f. 285 (Copie, pp. 401-402)
 BOPPARD, St Martins*, (BAD-)SALZIG, Hirzenach, SANKT-GOAR,
 le Rhin, Loreley, OBERWESEL.

Manuscrits de

670. Manuscrit de mai 1844. f. 279 (Copie, pp. 300-322)
MONTMIRAIL, la Roche, la Roche, la Roche, la Roche, la Roche de
MONTMIRAIL, la Roche, la Roche, la Roche, la Roche, la Roche de
MONTMIRAIL, la Roche, la Roche, la Roche, la Roche, la Roche de
MONTMIRAIL, la Roche, la Roche, la Roche, la Roche, la Roche de

671. Manuscrit de mai 1844. f. 280 + v° (Copie, pp. 323-333)
MONTMIRAIL, la Roche, la Roche, la Roche, la Roche, la Roche de
MONTMIRAIL, la Roche, la Roche, la Roche, la Roche, la Roche de
MONTMIRAIL, la Roche, la Roche, la Roche, la Roche, la Roche de
MONTMIRAIL, la Roche, la Roche, la Roche, la Roche, la Roche de

672. Manuscrit de mai 1844. f. 281 (Copie, pp. 334-337)
MONTMIRAIL, la Roche, la Roche, la Roche, la Roche, la Roche de
MONTMIRAIL, la Roche, la Roche, la Roche, la Roche, la Roche de
MONTMIRAIL, la Roche, la Roche, la Roche, la Roche, la Roche de
MONTMIRAIL, la Roche, la Roche, la Roche, la Roche, la Roche de

673. Manuscrit de mai 1844. f. 282 (Copie, pp. 338-343)
MONTMIRAIL, la Roche, la Roche, la Roche, la Roche, la Roche de
MONTMIRAIL, la Roche, la Roche, la Roche, la Roche, la Roche de
MONTMIRAIL, la Roche, la Roche, la Roche, la Roche, la Roche de
MONTMIRAIL, la Roche, la Roche, la Roche, la Roche, la Roche de

674. Manuscrit de mai 1844. f. 283 + v° (Copie, pp. 344-353)
MONTMIRAIL, la Roche, la Roche, la Roche, la Roche, la Roche de
MONTMIRAIL, la Roche, la Roche, la Roche, la Roche, la Roche de
MONTMIRAIL, la Roche, la Roche, la Roche, la Roche, la Roche de
MONTMIRAIL, la Roche, la Roche, la Roche, la Roche, la Roche de

675. Manuscrit de mai 1844. f. 284 (Copie, pp. 400-401)
MONTMIRAIL, la Roche, la Roche, la Roche, la Roche, la Roche de
MONTMIRAIL, la Roche, la Roche, la Roche, la Roche, la Roche de

676. Manuscrit de mai 1844. f. 285 (Copie, pp. 402-403)
MONTMIRAIL, la Roche, la Roche, la Roche, la Roche, la Roche de
MONTMIRAIL, la Roche, la Roche, la Roche, la Roche, la Roche de
MONTMIRAIL, la Roche, la Roche, la Roche, la Roche, la Roche de
MONTMIRAIL, la Roche, la Roche, la Roche, la Roche, la Roche de

Manuscrit 613

677. Mardi 28 mai 1844. f. 286 (Copie, pp. 402-404)
 OBERWESEL, BACHARACH, KAUB, NIEDER-DIEBACH, château de Sooneck,
 TRECHTINGSHAUSEN, ASSMANNSHAUSEN, BINGEN.
678. Mercredi 29 mai 1844. f. 287 (Copie, pp. 404-404 - même chiffre
 répété -)
 HÖCHST, KÖNIGSTEIN, BAD-SODEN, NEUEN(HAIN), ESCH, Glushutten*,
 IDSTEIN, NEUHOF, WIEBSBADEN, Platte.
679. Jeudi 30 mai 1844. ff. 288-289 + v° (Copie, pp.404^(bis)- 408)
 BINGEN, BINGERBRÜCK, STROMBERG, (BAD-)KREUZNACH, SARMSHEIM,
 Sponsheimer*, LANGENLONSHEIM, WINDESHELM, Waldhilbersheim,
 WALLHAUSEN.
680. Vendredi 31 mai 1844. f. 290 (Copie, pp. 408-410)
 STOMBERG, RHEINBÖLLEN, Rheindiebach, BINGEN, Diebach, le Rhin,
 BINGERBRÜCK, (BAD-)KREUZNACH.
681. Samedi 1er juin 1844. f. 291 (Copie, pp. 410-411)
 BINGEN, STROMBERG, KIRCHBERG, SIMMERN, DÖRREBACH, ARGENTHAL.
682. Dimanche 2 juin 1844. f. 292 (Copie, pp. 411-413)
 KIRCHBERG, KIRN, OBERSTEIN, DICKENSCHIED, le Lützel-Soon,
 HENNWEILER, OBERHAUSEN, (Kirn)sulzbach.
683. Lundi 3 juin 1844. f. 293 + v° (Copie, pp. 413-415)
 OBERSTEIN, IDAR, KIRN, Ob-Tiefenbach*, Katzenloch, Idar Wald,
 Hinzerath, Stumpfe-Turm, LONGKAMP, (TRABEN-)TRARBACH.
684. Mardi 4 juin 1844. f. 294 (Copie, pp. 416-417)
 (TRABEN-)TRARBACH, le village Titzey*, Marienburg, " J'ai pris
 ensuite le bateau à vapeur à ALF...", Beilstein*, BREMM, KOCHEM,

Manuscrit 613

BRODENBACH, BOPPARD, Herschwiesen, Bruchholz.

685. Mercredi 5 juin 1844. f. 295 (Copie, pp. 417-418)
LORCH, BINGEN.
686. Jeudi 6 juin 1844. f. 296 (Copie, pp. 418-420)
" Voulant revoir la coupe faite les jours précédents, je me suis
" rendu à HEIMBACH par le bateau à vapeur et j'ai suivi la route
" de BINGEN...", château de Sooneck, TECHTINGSHAUSEN, BINGER-
-BRÜCK, MÜNSTER.
687. Mardi 11 juin 1844. f. 297 (Copie, pp. 420-421)
AIX-LA-CHAPELLE, BURTSCHIED, Hidtfeld, KORNELIMÜNSTER.
688. Mercredi 12 juin 1844. f. 298 (Copie, pp. 421-423)
KORNELIMÜNSTER, Mulartshütte, LAMMERSDORF, Witzerath, Herhahn,
SCHLEIDEN.
689. Jeudi 13 juin 1844. f. 299 (Copie, pp. 423-425)
SCHLEIDEN, SCHMIDTHEIM, Birgel, HILLESHEIM.
690. Vendredi 14 juin 1844. f. 300 (Copie, pp. 425-427)
HILLESHEIM, NEROTH, Rookeskyll, Ober-Stadtfeld, Nieder-Stadt-
=feld, Bleckhausen, Meerfeld, MANDERSCHIED.
691. Samedi 15 juin 1844. f. 301 (Copie, pp. 428-429)
MANDERSCHIED, WITTLICH, WENGEROHR, BERNKASTEL.
692. Dimanche 16 juin 1844. f. 302 (Copie, pp. 429-431)
BERNKASTEL, BIRKENFELD, Sauerbr* = peut-être: SCHWOLLEN,
Gollenberg, le Geisberg*.

Manuscrits 673

BROUHAÏCH, BERTHOLD, HERSCHWISSEN, BROUHAÏCH.

685. Manuscrit 7 juin 1844. F. 227 (Copie, pp. 417-418)
JOURN. BINGEN.

686. Journal 6 juin 1844. F. 226 (Copie, pp. 418-420)
" Voulaient savoir la coupe faite les jours précédents, je me suis
" rendu à HEMBRACH par le chemin à vapeur et j'ai suivi la route
" de BINGEN... ". chef-lieu de Canton, THORNTWALDEN, BINGEN-
-BRUNN, MÜNSTER.

687. Journal 13 juin 1844. F. 227 (Copie, pp. 420-421)
AIX-LA-CHAPELLE, BURGHEIM, HIRSFELD, KORNELIMÜNSTER.

688. Manuscrit 12 juin 1844. F. 228 (Copie, pp. 421-422)
KORNELIMÜNSTER, Kalkreuth, LAMBERG, Wilsdorf, Kalkreuth, Kalkreuth,
SOMMER.

689. Journal 13 juin 1844. F. 229 (Copie, pp. 422-423)
SOMMER, SCHWITZER, BIRGOL, HILFELDEN.

690. Journal 14 juin 1844. F. 300 (Copie, pp. 423-424)
HILFELDEN, Kalkreuth, Kalkreuth, Ober-Steinfeld, Nieder-Steinfeld,
-feld, Elberhausen, Westfeld, MANNINGEN.

691. Journal 15 juin 1844. F. 301 (Copie, pp. 424-425)
MANNINGEN, WITTLICH, Kalkreuth, Kalkreuth.

692. Journal 16 juin 1844. F. 302 (Copie, pp. 425-426)
Kalkreuth, Kalkreuth, Kalkreuth* - Kalkreuth* - Kalkreuth*
Kalkreuth, de Calenberg*.

Manuscrit 613

693. Lundi 17 juin 1844. f. 303 (Copie, pp. 431-433)
 " J'ai fait le voyage de BIRKENFELD à TRÈVES en Poste...",
 NONNWEILER, HERMESKEIL, le Hoch Wald, le Biedelberg*, Biedel*,
 PFALZEL, la Moselle, TRÈVES, St Médard*, St Lambert*, Nieder-
 -leuken, KONZ-KARTHAUS, Biebelhausen, Bost*, SAARBURG.
694. Mardi 18 juin 1844. f. 304 + v° (Copie, pp. 433-435)
 SAARBURG, BEURIG, Gutweiler, SERRIG, Ob-Hamm, METTLACH, riv.
 la Saar, BESSERINGEN, MERZIG, BACHEM, LOSHEIM, ZERF, le
 Schneiberg*, GREIMERATH, "...le mauvais temps ne m'a pas permis
 de rien déterminer de plus jusqu'à Zerf...".
695. Mercredi 19 juin 1844. f. 305 (Copie, pp. 435-437)
 ZERF, Pellingen, TRÈVES, RUWER, KENN, SCHWEICH, la Moselle,
 MEHRING, LONGUICH, Longen, Lorsch.
696. Jeuudi 20 juin 1844. f. 306 (Copie, pp. 437-438)
 " J'ai pris le bateau à vapeur depuis MEHRING à ÜRZIG...",
 TRITTENHEIM, HONTHEIM, BAUSENDORF, le Kondel-Wald, WITTLICH,
 LUTZERATH.
697. Vendredi 21 juin 1844. f. 307 (Copie, pp. 439-441)
 LUTZERATH, route de DAUN, Demerath, Mosbruch, KELBERG,
 Zermatten*, le Wirfter*, ADENAU.
698. Samedi 22 juin 1844. ff. 308-309 (Copie, pp. 441-443)
 ADENAU, Liers, Plittersdorf, Hurnig*, Obliers, le Pittersberg*,
 Rodert, MÜNSTEREIFEL, IVERSHEIM.
699. Dimanche 23 juin 1844. f. 310 (Copie, pp. 443-445)
 MÜNSTEREIFEL, Eicherscheid, SCHÖNAU, Langscheid, HILLESHEIM.

693. Journal de la route de Berlin à Tver (Copie, pp. 431-433)
" J'ai fait le voyage de BERLIN à TVER en route..."
KONIGSMANN, BIEBELMANN, BOSE, BARRING.
KALBER, la Moselle, TVER, St Nedard*, St Lambert*, Nieder-
KORWILLER, HEMMERLIE, la Hoch Weis, la Biebelberg*, Mels*,

694. Journal de la route de Tver à Berlin (Copie, pp. 433-435)
" ...je n'avais jamais vu de tels défilés de plus tard..."
de rien déterminer de plus tard..."
KONIGSMANN, BIEBELMANN, BOSE, BARRING.
KALBER, la Moselle, TVER, St Nedard*, St Lambert*, Nieder-
KORWILLER, HEMMERLIE, la Hoch Weis, la Biebelberg*, Mels*,

695. Journal de la route de Tver à Berlin (Copie, pp. 435-437)
KORWILLER, HEMMERLIE, la Hoch Weis, la Biebelberg*, Mels*,
KALBER, la Moselle, TVER, St Nedard*, St Lambert*, Nieder-
KONIGSMANN, BIEBELMANN, BOSE, BARRING.

696. Journal de la route de Tver à Berlin (Copie, pp. 437-439)
" J'ai pris le chemin de Tver à Berlin..."
KONIGSMANN, BIEBELMANN, BOSE, BARRING.
KALBER, la Moselle, TVER, St Nedard*, St Lambert*, Nieder-
KORWILLER, HEMMERLIE, la Hoch Weis, la Biebelberg*, Mels*,

697. Journal de la route de Tver à Berlin (Copie, pp. 439-441)
KONIGSMANN, BIEBELMANN, BOSE, BARRING.
KALBER, la Moselle, TVER, St Nedard*, St Lambert*, Nieder-
KORWILLER, HEMMERLIE, la Hoch Weis, la Biebelberg*, Mels*,

698. Journal de la route de Tver à Berlin (Copie, pp. 441-443)
KONIGSMANN, BIEBELMANN, BOSE, BARRING.
KALBER, la Moselle, TVER, St Nedard*, St Lambert*, Nieder-
KORWILLER, HEMMERLIE, la Hoch Weis, la Biebelberg*, Mels*,

699. Journal de la route de Tver à Berlin (Copie, pp. 443-445)
KONIGSMANN, BIEBELMANN, BOSE, BARRING.
KALBER, la Moselle, TVER, St Nedard*, St Lambert*, Nieder-
KORWILLER, HEMMERLIE, la Hoch Weis, la Biebelberg*, Mels*,

Manuscrit 613

700. Lundi 24 juin 1844. f. 311 (Copie, pp. 445-446)
HILLESHEIM, PRÜM, WAXWEILER, Merlscheid.
701. Mardi 25 juin 1844. f. 312 (Copie, pp. 447-448)
WAXWEILER, NEUERBURG, Uppershausen*, BERSCHIED, Bauler,
Stolzembourg, VIANDEN.
702. Mercredi 26 juin 1844. ff. 313-314 (Copie, pp. 448-450)
VIANDEN, ROTH, DASBOURG, DALEIDEN, SEVENIG, ARZFELD.
703. Jeudi 27 juin 1844. f. 315 (Copie, pp. 450-452)
DALEIDEN, HECKHUSCHIED, Stefferhausen, Galhausen, SAINT-VITH.
704. Vendredi 28 juin 1844. f. 316 (Copie, pp. 452-454)
SAINT-VITH, Wolfsbusch, Ligneuville, MALMEDY, FRANCORCHAMPS,
SPA, Marteau, THEUX.
705. Lundi 1er juillet 1844. f. 317 (Copie, pp. 455-456)
AIX-LA-CHAPELLE, KORNELIMÜNSTER, KONZEN, "le reste du voyage
jusqu'à MONTJOIE a été fait en diligence".
706. Mardi 2 juillet 1844. f. 318 (Copie, pp. 456-457)
MONTJOIE, SCHLEIDEN, GEMÜND, OLEF, Wintzen, KALL.
707. Mercredi 3 juillet 1844. f. 319 (Copie, pp. 457-458)
SCHLEIDEN, BLUMENTHAL, RESCHIED, DAHLEM, STADTKYLL.
708. Jeudi 4 juillet 1844. f. 320 (Copie, pp. 458-460)
STADTKYLL, Reuth, Neuendorf, PRÜM, Giesdorf, SCHÖNECKEN,
Heisdorf, WAXWEILER.

Manuscrits 613

700. Journal de Juin 1844. F. 311 (Copie, pp. 443-448)
MILLESHEIM, FRIEDRICH, WAKWILLER, METZSCHEID.
701. Journal de Juin 1844. F. 312 (Copie, pp. 447-448)
WAKWILLER, HERRBERG, ÜBERHAUSEN*, BERGHEID, BOFFER,
Stoßembourg, VAHLEN.
702. Mercredi 26 Juin 1844. F. 313-314 (Copie, pp. 448-450)
VAHLEN, ROTH, BARBURG, MÄRBERG, SEHWINIG, ARRWILD.
703. Journal de Juin 1844. F. 315 (Copie, pp. 450-452)
MÄRBERG, RECHTSCHIED, STEFFENHAUSEN, GALANSON, SAINT-VIER.
704. Vendredi 28 Juin 1844. F. 316 (Copie, pp. 452-454)
SAINT-VIER, WOLFFMACH, LAZARVILLE, HAINBERG, FRANCOCHAMBERS,
SPA, MARTEAU, THOUX.
705. Journal de Juillet 1844. F. 317 (Copie, pp. 455-456)
AIX-LA-CROIXELLE, KORNELIMÜNSTER, KONNEN, "Le reste du voyage
jusqu'à MONTJOIE a été fait en diligence".
706. Mardi 2 Juillet 1844. F. 318 (Copie, pp. 456-457)
MONTJOIE, SCHIEDEN, GRUND, OBER, WINTZEN, KALL.
707. Mercredi 3 Juillet 1844. F. 319 (Copie, pp. 457-458)
SCHIEDEN, HUBERTHAL, RESSBERG, BÄRLEN, STÄDTLICH.
708. Journal de Juillet 1844. F. 320 (Copie, pp. 458-460)
STÄDTLICH, HERTH, RESENDORF, FRÄM, GIESDORF, BERGHEID,
Heisdorf, WAKWILLER.

Manuscrit 613

709. Vendredi 5 juillet 1844. f. 321 (Copie, pp. 460-462)
 WAXWEILER, NIEDER-PIERSCHIED, OBER-PIERSCHIED, Philippsweiler,
 Brecht, BITBURG, Irsch, ERDORF, Wilsecker, KYLLBURG.
710. Samedi 6 juillet 1844. f. 322 (Copie, pp. 462-464)
 KYLLBURG, riv. la Kyll, SANKT-THOMAS, St-Johann*, Zendscheid,
 Usch, DENSBORN, MÜRLNBACH, BIRRESBORN, LISSINGEN, GEROLSTEIN,
 l'Eifel.
711. Dimanche 7 juillet 1844. f. 323 (Copie, pp. 465-467)
 GEROLSTEIN, PELM, Mr Lambotte, riv. la Kyll, Dreis, Kirchweiler,
 Hinterweiler, Dockweiler, KELBERG, Sassen, Ürsfeld, KAISERSESCH.
712. Lundi 8 juillet 1844. f. 324 (Copie, pp. 467-469)
 KAISERSESCH, MÜLLNBACH, LAUBACH, KLOTTEN, KOCHER, KARDEN,
 la Moselle, POMMERN, TREIS, MÖRSBACH, KASTELLAUN.
713. Mardi 9 juillet 1844. f. 325 (Copie, pp. 469-471)
 KASTELLAUN, Uhler, Korweiler, Mannebach, BURGLEN, Lasserg*,
 MÜNSTERMAIFELD, MERTLOCH, Einig, MAYEN.
714. Mercredi 10 juillet 1844. f. 326 (Copie, pp. 472-473)
 MAYEN, Hirten, Virneburg, ADENAU.
715. Jeudi 11 juillet 1844. f. 327 (Copie, pp. 473-475)
 ADENAU, Dämpelfeld, Rodder, Aremberg, LOMMERSDORF, Reetz,
 BLANKENHEIM, SCHMIDTHEIM, route de HILLESHEIM, DAHLEM, Losheim.
716. Vendredi 12 juillet 1844. f. 328 (Copie, pp. 475-476)
 Losheim, Losheimgraben, MALMEDY, SPA, THEUX.

Kannstadt 211

- 709. Vertrag 2. Juli 1844. F. 321 (Google, pp. 42-43)
 WÄLTLER, STEIN-PIETZNER, OBER-PIETZNER, Pfaffweiler,
 Erwit, HUBER, Irach, KRIST, Wilsacker, WILBURG.
- 710. Vertrag 3. Juli 1844. F. 322 (Google, pp. 42-44)
 WÄLTLER, rivis Kufi, BAWE-THOMAS, St-Johann, Landsheld,
 Uach, HENNER, HÜLLER, HIRNBERG, HERRBERG, GEMELSTEIN,
 I. H. H. H.
- 711. Vertrag 7. Juli 1844. F. 323 (Google, pp. 42-45)
 GEMELSTEIN, Erich, Hr. Landgraf, rivis Kufi, Irach, Pfaffweiler,
 Hinderwiler, Dackwiler, WÄLTLER, HANON, HÄTTEL, HIRNBERG.
- 712. Vertrag 8. Juli 1844. F. 324 (Google, pp. 43-46)
 HIRNBERG, HÜLLER, LAYON, KUTTEN, KUHLE, KANON,
 in Kessle, TOMBER, FRIED, MÜLLER, KASTLBERG.
- 713. Vertrag 9. Juli 1844. F. 325 (Google, pp. 43-47)
 KASTLBERG, Ulzer, Kowwiler, HANON, FRIED, KANON,
 MÜLLER, HIRNBERG, HÜLLER, KASTLBERG.
- 714. Vertrag 10. Juli 1844. F. 326 (Google, pp. 47-48)
 MAYER, HIRN, WILBURG, ALBERG.
- 715. Vertrag 11. Juli 1844. F. 327 (Google, pp. 47-49)
 ALBERG, Dackwiler, Kufi, HANON, KASTLBERG, HIRN,
 HIRNBERG, SCHWILBERG, Kufi de WILBURG, WÄLTLER, Kufi.
- 716. Vertrag 12. Juli 1844. F. 328 (Google, pp. 47-49)
 Kufi, Dackwiler, HANON, HIRN, KASTLBERG.

Manuscrit 613

717. Mardi 30 juillet 1844. f. 329 + v° (Copie, pp. 476-478)
AIX-LA-CHAPELLE, route de KORNELIMÜNSTER, STOLBERG, ZWEIFALL,
HÜRTGEN, NIDEGGEN.
718. Mercredi 31 juillet 1844. f. 330 (Copie, pp. 479-480)
NIDEGGEN, Germeter Forst, RUHRBERG, GEMÜND, KALL, SCHLEIDEN.
719. Jeudi 1er août 1844. f. 331 (Copie, pp. 480-481)
SCHLEIDEN, BLUMENTHAL, HELLENTHAL, HOLLERATH, Losheim.
720. Vendredi 2 août 1844. f. 332 (Copie, pp. 481-482)
Losheim, Andler, Mirfeld, Amel = AMBLEVE, SAINT-VITH.
721. Samedi 3 août 1844. f. 333 + v° (Copie, pp. 482-484)
SAINT-VITH, Steinebrück, WINTERSPELT, LÜNEBACH, WAXWEILER,
Pintesfeld.
722. Dimanche 4 août 1844. f. 334 (Copie, pp. 485-486)
WAXWEILER, Gonzhausen*, Munderscheid*, LEIDENBORN, HECKHUSCHEID,
Steffershausen, REULAND.
723. Lundi 5 août 1844. f. 335 (Copie, pp. 486-488)
REULAND, Oudler, Dürler, Lengeler, WEISWAMPACH, HEINERSCHEID,
Fischbach-lès-Clervaux, Marnach, Dorscheid, Neidhausen, WILTZ.
724. Mardi 6 août 1844. f. 336 + v° (Copie, pp. 489-490)
WILTZ, Buderscheid, St-Pirmin, Doncols, Bras, Surré,
HARLANGE, BASTOGNE.
725. Mercredi 7 août 1844. f. 337 (Copie, pp. 491-492)
BASTOGNE, Malmaison, MARTELANGE.

Manuscript list

- 717. Manuscript 37 dated 1844. 2. 330 (Copies, pp. 474-478)
 AIX-LES-BAINS, route de ROUMOUILLON, ROUMOUILLON, VERVINS, VERVINS, VERVINS.
- 718. Manuscript 37 dated 1844. 2. 330 (Copies, pp. 473-480)
 VERVINS, Grotte de Forêt, VERVINS, VERVINS, VERVINS, VERVINS, VERVINS.
- 719. Manuscript 37 dated 1844. 2. 331 (Copies, pp. 480-481)
 VERVINS, VERVINS, VERVINS, VERVINS, VERVINS, VERVINS.
- 720. Manuscript 37 dated 1844. 2. 332 (Copies, pp. 481-482)
 VERVINS, VERVINS, VERVINS, VERVINS, VERVINS, VERVINS.
- 721. Manuscript 37 dated 1844. 2. 333 + v. (Copies, pp. 482-484)
 VERVINS, VERVINS, VERVINS, VERVINS, VERVINS, VERVINS.
- 722. Manuscript 37 dated 1844. 2. 333 (Copies, pp. 483-484)
 VERVINS, VERVINS, VERVINS, VERVINS, VERVINS, VERVINS.
- 723. Manuscript 37 dated 1844. 2. 333 (Copies, pp. 484-485)
 VERVINS, VERVINS, VERVINS, VERVINS, VERVINS, VERVINS.
- 724. Manuscript 37 dated 1844. 2. 334 + v. (Copies, pp. 485-486)
 VERVINS, VERVINS, VERVINS, VERVINS, VERVINS, VERVINS.
- 725. Manuscript 37 dated 1844. 2. 334 (Copies, pp. 487-488)
 VERVINS, VERVINS, VERVINS, VERVINS, VERVINS, VERVINS.

Manuscrit 613

726. Jeu'di 8 août 1844. f. 338 (Copie, pp. 493-494)
 Voyage de MARTELANGE à WILTZ, " J'ai fait le voyage à Rambrouch
 en voiture. J'ai suivi ensuite le chemin de WAHL à Eschdorf...",
 Buderscheid, Nocher, Merkols, WILTZ.
727. Vendredi 9 août 1844. f. 339 (Copie, pp. 494-496)
 WILTZ, riv. la Wiltz, Grumelscheid, Arne Baum*, Allerborn,
 BASTOGNE.
728. Samedi 10 août 1844. f. 340 (Copie, pp. 496-497)
 " J'ai fait le voyage de BASTOGNE à Malmaison en poste...",
 Strainchamps, Narcimont, Gennevaux, LEGLISE.
729. Dimanche 11 août 1844. f. 341 (Copie, pp. 498-499)
 LEGLISE, Vaux-lez-Chêne, Gennevaux, Traimont.
730. Lundi 12 août 1844. f. 342 (Copie, pp. 499-500)
 LEGLISE, Les Fossés, Montplainchamp, Maisoncelle, SUXY,
 CHINY, FLORENVILLE.
731. Mardi 13 août 1844. f. 343 (Copie, pp. 501-502)
 FLORENVILLE, SAINTE-CECILE, HERBEUMONT, la Semois, BERTRIX,
 RECOGNE.
732. Mercredi 14 août 1844. f. 344 (Copie, pp. 503-504)
 RECOGNE, Presseux, Ourt, ruis. de Damme*, Seviscourt, SAINTE-
 MARIE-en-Ardenne, REMAGNE, Serpont, Bougnimont, TILLET,
 LAVACHERIE, Ortheuille.

Manuscrits 673

126. Lundi 8 août 1844. f. 378 (Copie, pp. 431-434)
 Voyage de MATHIAS à WITTE, " L'ai fait le voyage à pied
 en voiture. L'ai suivi ensuite le chemin de WITTE à Hochdorf..."
 Bartschels, Hooper, Hockels, WITTE.
127. Vendredi 2 août 1844. f. 379 (Copie, pp. 434-438)
 WITTE, riv. de WITTE, Gammelshausen, Arne Baum, Altdorf,
 BARTSCH.
128. Samedi 10 août 1844. f. 380 (Copie, pp. 438-437)
 " L'ai fait le voyage de MATTHIAS à Kalmann en poste..."
 Bartschels, Hockels, Gammelshausen, BARTSCH.
129. Dimanche 11 août 1844. f. 381 (Copie, pp. 438-439)
 BARTSCH, Vaux-lès-Ormes, Gammelshausen, Bartschels.
130. Lundi 12 août 1844. f. 382 (Copie, pp. 439-438)
 BARTSCH, Les Tassis, Montplaisance, Kalmann, BUXY,
 CHATEL, BARTSCH.
131. Mardi 13 août 1844. f. 383 (Copie, pp. 438-437)
 BARTSCH, BARTSCH, BARTSCH, BARTSCH, BARTSCH,
 BARTSCH.
132. Mercredi 14 août 1844. f. 384 (Copie, pp. 437-436)
 BARTSCH, Bartschels, WITTE, Bartschels, BARTSCH,
 BARTSCH, Bartschels, Bartschels, Bartschels, BARTSCH.

Manuscrit 613

733. Mercredi 21 août 1844. f. 345 (Copie, pp. 505-506)
 Voyage de MARCHE à LA ROCHE, Lignièrès, scierie de La Rochette,
 ROY, Hedrée, Gênes, HALLEUX, Petit-Halleux, LA ROCHE, Ronzon,
 Saint-Thibaut, MARCOURT, Jupille, Warizy, Queue de Vache,
 BEAUSAINTE.
734. Jeudi 22 août 1844. f. 346 (Copie, pp. 506-508)
 Environs de LA ROCHE, Ciellé, Jupille, Marcouray, Benasse,
 Hennet, Verpré, Saint-Thibaut, Queue de Vache, Petit-Halleux,
 BEAUSAINTE.
735. Vendredi 23 août 1844. f. 347 (Copie, pp. 508-509)
 LA ROCHE, Vecmont, HALLEUX, CHAMPLON, ancienne chaussée de
 Marche à Bastogne, TENNEVILLE, Ortheuville.
736. Samedi 24 août 1844. f. 348 (Copie, p. 510)
 Ortheuville, Tonny, Bonnerue, Jenneville, Freux-Menil,
 Freux-la-Rue, Ourt, RECOGNE.
737. Dimanche 25 août 1844. f. 349 + v° (Copie, pp. 510-512)
 RECOGNE, Libinbas, HATRIVAL, riv.L'Homme, chaussée de SAINT-
 HUBERT à RECOGNE, Chapelle Saint-Roch, Serpont.
738. Lundi 26 août 1844. f. 350 (Copie, pp. 512-513)
 RECOGNE, NEUFCHATEAU, Offaing, LEGLISE.
739. Mardi 27 août 1844. f. 351 + v° (Copie, pp. 513-515)
 Voyage de LEGLISE à HABAY-LA-VIEILLE &c..., Behême, ANLIER,
 Etang de la Trapperie, RULLES, MELLIER, Forges, Thibésart,
 HOUEMONT, Wittimont.

Manuscrits 612

133. Manuscrit 612 (copie, pp. 202-204). L. 245
 Voyage de MARCHE à LA ROCHE, ligériens, colons de la Rochelle,
 NOT, Nérès, Gènes, HALLUX, Petit-Halleux, LA ROCHE, Korman,
 Saint-Thomas, MARNOU, Angille, Nérès, Gènes de Vache,
 MANUANT.

134. Manuscrit 612 (copie, pp. 202-204). L. 245
 Environ de LA ROCHE, Gailie, Angille, Nérès, Gènes,
 Nérès, Saint-Thomas, Gènes de Vache, Petit-Halleux,
 MANUANT.

135. Manuscrit 612 (copie, pp. 202-204). L. 247
 LA ROCHE, Veumont, HALLUX, CHAMBER, entente chrétienne de
 Marche à Roches, THOUVILLE, Ouderville.

136. Manuscrit 612 (copie, p. 210). L. 248
 Ouderville, Tony, Roches, Genville, Fran-Monli,
 Fran-la-les, Gout, ROCHES.

137. Manuscrit 612 (copie, pp. 210-212). L. 249 + v°
 ROCHES, L'Église, MARVILLE, rty.L'Homme, entente de SAINE-
 VERT à ROCHES, Genville Saint-Roch, Église.

138. Manuscrit 612 (copie, pp. 212-213). L. 250
 ROCHES, MURCHARDU, Ouderville, LÉVELLÉ.

139. Manuscrit 612 (copie, pp. 212-213). L. 251 + v°
 Voyage de LÉVELLÉ à SAINT-LE-VINCENT, Genville, ANLIER,
 Gout de la Rochelle, BULLÉ, MILLER, Nérès, Genville,
 ROCHES, Genville.

Manuscrit 613

740. Mercredi 28 août 1844. f. 352 + v° (Copie, pp. 516-518)
LEGLISE, bois de Bologne, HABAY-LA-NEUVE, La Trapperie,
Châtelet, Le Pont d'Oye, Heinstert, NOBRESSART, Chapelle
Saint-Nicolas, MARTELANGE.
741. Jeudi 29 août 1844. f. 353 + v° (Copie, pp. 518-520)
MARTELANGE, route de BASTOGNE, Gremelange, Ochl*, TINTANGE,
Surré, BOULAIDE, Bondorf = BIGONVILLE, Wolwelage, PERLE,
Chapelle Saint-Nicolas.
742. Vendredi 30 août 1844. f. 354 + v° (Copie, pp. 520-523)
MARTELANGE, Malmaison, Warnach, Burnon, Hotte, FAUVILLERS,
Wolwelage, route d'ARLON.
743. Samedi 31 août 1844. ff. 355-356 (Copie, pp. 524-527)
MARTELANGE, route d'ARLON, Parette, PERLE, Wolwelage, Chapelle
Saint-Nicolas, riv. la Sûre, Strainchamps, Malmaison, BASTOGNE.
744. Dimanche 1er septembre 1844. f. 357 + v° (Copie, pp. 527-529)
BASTOGNE, route de NEUFCHATEAU, Jodenville, MORHET, REMAGNE,
"...après dîner, Mr Nicolas Frazel, que Mr Delvaux (1) a connu au
Séminaire de Floreffe, m'a accompagné...", Gérumont, TILLET,
AMBERLOUP, Ortheuille.
745. Lundi 2 septembre 1844. f. 358 + v° (Copie, pp. 529-532)
Ortheuille, Sainte-Ode, Baconfoy, Wimbay, Bardonwez, Ciellé,
Royen, HODISTER, Ronzon, Petit-Halleux, Queue de Vache, LA ROCHE.

(1) Cf. n° 186.

Manuscrit 613

746. Mardi 3 septembre 1844. f. 359 + v° (Copie, pp. 532-535)
 LA ROCHE, Ciellé, SAMREE, Hennet, DOCHAMPS, Oster, Lamorménil,
 Freineux, Manhay, ODEIGNE, GRANDMENIL, EREZEE.
747. Mercredi 4 septembre 1844. f. 360 (Copie, pp. 535-537)
 Manhay, MALEMPRE, Fraiture, Regné, LIERNEUX, Lansival, BRA,
 Chêne-à-la-Pierre, HARRE, WERBOMONT.
748. Dimanche 8 septembre 1844. f. 361 (Copie, pp. 537-538)
 MARCHE, NASSOGNE, GRUPONT, Fourneau Saint-Hubert* = Fourneau
 Saint-Michel, SAINT-HUBERT, Serpont, RECOGNE.
749. Lundi 9 septembre 1844. f. 362 (Copie, p. 539)
 RECOGNE, Presseux, REMAGNE.
750. Mardi 10 septembre 1844. f. 363 + v° (Copie, pp. 539-541)
 RECOGNE, Neuwillers, OCHAMPS, Serpont, BERTRIX, Glaumont,
 FAYS-LES-VENEURS, bois des Jumais, bois de Menu Chenet, BOUILLON.
751. Mercredi 11 septembre 1844. f. 364 + v° (Copie, pp. 542-543)
 BOUILLON, bois du Dos-le-Loup, GIVONNE, FLOING, la Meuse,
 VRIGNE-AU-BOIS, GESPUNSART, Le Mazy, (CONS-)LA-GRANDVILLE,
 moulin Godart*, CHARLEVILLE.
752. Jeudi 12 septembre 1844. f. 365 (Copie, pp. 543-545)
 CHARLEVILLE, la Meuse, La Folie-Roger*, MONTCY-NOTRE-DAME,
 Le Bochet*, NOUZON, MEILLIER-FONTAINE, MONTHERME, Sorel, ETION,
 Bel-Air, bois de la Havetière*, Le Varidon, Gustave Dumont (1),
 moulin Godorf*.

(1) Cf. n° 627.

Manuscrit 67

146. Manuscrit 2 septembre 1844. 1. 359 + v. (copie, pp. 332-333)
LA ROQUE, Clotilde, BARRE, Jeanne, BOCHAMP, Oreste, Lacombe, J.
Toulon, Manly, GERRIER, GEMINELLI, BERTIN.

147. Manuscrit 4 septembre 1844. 1. 360 (copie, pp. 332-333)
Manly, MILLERRE, Prudence, BARRÉ, LEBLANC, Lacombe, H.R.
Cône-de-la-Rivière, HARRIS, WASSON.

148. Manuscrit 5 septembre 1844. 1. 361 (copie, pp. 332-333)
MAHON, WASSON, GIBSON, Toulon Saint-Jobert = Toulon
Saint-Michel, SAINT-JOBERT, BARRON, BARRON.

149. Manuscrit 6 septembre 1844. 1. 362 (copie, p. 333)
BARRON, BARRON, BARRON.

150. Manuscrit 10 septembre 1844. 1. 363 + v. (copie, pp. 332-341)
BARRON, BARRON, GEMINELLI, BARRON, BARRON, GEMINELLI, GEMINELLI
BARRON, BARRON, BARRON, Bois des Jumeaux, Bois de Saint-Jobert, BOULON.

151. Manuscrit 11 septembre 1844. 1. 364 + v. (copie, pp. 342-343)
BOULON, Bois de la-Rivière, GIBSON, YOUNG, la Roche,
VIGOR-DE-SOUL, CARRON, la Roche, (GIBSON)-la-CHAUVINNE,
Moulin de la Roche, CHAUVINNE.

152. Manuscrit 12 septembre 1844. 1. 365 (copie, pp. 343-344)
CHAUVINNE, la Roche, la Roche-Saint-Jobert, MOULIN-DE-SOUL,
la Roche, MOULIN, MILLERRE-SOUL, MOULIN, BARRON, BARRON,
Bois-Aix, Bois de la Rivière, la Roche, GASTON BARRON (?),
Moulin de la Roche.

Manuscrit 613

753. Vendredi 13 septembre 1844. f. 366 + v° (Copie, pp. 545-547)
CHARLEVILLE, Le Varidon, NOUZON, BRAUX, Bogny, Roma,
SECHEVAL, LES MAZURES, REVIN, FUMAY.
754. Samedi 14 septembre 1844. f. 367 (Copie, pp. 547-548)
FUMAY, FEPIN, moulin de Petrogne*, VIREUX, Mesnil, MAZEE.
755. Dimanche 15 septembre 1844. f. 368 + v° (Copie, pp. 549-552)
VIREUX, Molhain, BOURSEIGNE, HAM-SUR-MEUSE, AUBRIVES,
LANDRICHAMPS, FELENNE, Moulin-de-Bourseigne.
756. Lundi 16 septembre 1844. f. 369 (Copie, pp. 552-553)
BOURSEIGNE, RIENNE, VRESSE, la Semois, CHAIRIERE, Moulin-de-
Mouzaive, MOUZAIVE, ALLE, LAFORÊT.
757. Mardi 17 septembre 1844. f. 370 + v° (Copie, pp. 553-555)
LAFORÊT, ORCHIMONT, CHAIRIERE, VRESSE, Moulin-de-Mouzaive,
ALLE, La Semois, JOIGNY, VRIGNE-AU-BOIS, BOUILLON.
758. Mercredi 18 septembre 1844. f. 371 (Copie, pp. 555-557)
BOUILLON, route de SAINTE-CECILE, La Platinerie, chemin de MUNO,
Mortehan, BERTRIX, SAINT-HUBERT.
759. Jeudi 19 septembre 1844. f. 372 (Copie, pp. 557-559)
SAINT-HUBERT, Bonnerue, bois de Saint-Hubert, bois des Haies de
Magery, Chisogne, Sprimont, riv.l'Ourthe, Herbaumont, Moulin
de la Gottale, Prella, Ortheuville.
760. Vendredi 20 septembre 1844. f. 373 + v° (Copie, pp. 560-562)
Ortheuville, Sprimont, AMBERLOUP, Tonny, LAVACHERIE, Sainte-Ode,
Les Tailles, La-Neuville-au-Bois, SAINT-HUBERT.

Manuscrits 613

- 723. Yendredi 13 septembre 1844. F. 366 + v° (Copie, pp. 245-247)
CHARLEVILLE, la Vallée, NOUVEAU, MAUX, ROY, Ross,
BROUILLON, LES MARAIS, REVY, YEMAY.
- 724. Samedi 14 septembre 1844. F. 367 (Copie, pp. 247-248)
YEMAY, REVY, vallée de l'Artois, VILHUX, Kessis, MAUX.
- 725. Dimanche 15 septembre 1844. F. 368 + v° (Copie, pp. 248-252)
VILHUX, MAUX, BROUILLON, MAUX-SUR-MOULIN, LAVALLEY,
LAMBRECHT, FLEURY, MAUX-de-Fourrière.
- 726. Lundi 16 septembre 1844. F. 369 (Copie, pp. 252-253)
BROUILLON, REVY, VERT, la Vallée, CHATELAIN, MAUX-de-
Moussy, NOUVEAU, ALLE, LAVALLEY.
- 727. Mardi 17 septembre 1844. F. 370 + v° (Copie, pp. 253-257)
LAVALLEY, BROUILLON, CHATELAIN, VERT, MAUX-de-Moussy,
ALLE, la Vallée, JOUY, VERT-DE-BOIS, BROUILLON.
- 728. Mercredi 18 septembre 1844. F. 371 (Copie, pp. 257-257)
BROUILLON, vallée de SAINT-GEORGES, la Vallée, vallée de HUY,
MORTIER, MAUX, SAINT-GEORGES.
- 729. Lundi 19 septembre 1844. F. 372 (Copie, pp. 257-259)
SAINT-GEORGES, Courmayeur, vallée de Saint-Georges, vallée de HUY,
Mortier, Courmayeur, Riv. l'Artois, Mortier, HUY,
de la Vallée, Prilly, Courmayeur.
- 730. Vendredi 20 septembre 1844. F. 373 + v° (Copie, pp. 259-262)
Courmayeur, Courmayeur, AMBRIEU, Courmayeur, Courmayeur,
de la Vallée, la Vallée-de-Bois, SAINT-GEORGES.

Manuscrit 613

761. Samedi 21 septembre 1844. f. 374 + v° (Copie, pp. 562-565)
 SAINT-HUBERT, MOIRCY, Chapelle de Lorette, REMAGNE, Moulin,
 Rondu, Nimermont, Remience, Remichampagne, Grandrue, Sainlez,
 Losange, BASTOGNE.
762. Dimanche 22 septembre 1844. f. 375 + v° (Copie, pp. 565-568)
 BASTOGNE, Isle-la-Hesse, Herbaumont, Ortheuville, à l'intersec-
 -tion de la route de SAINT-HUBERT à LA ROCHE, BANDE-lez-Marche,
 MARCHE.
763. Mardi 22 octobre 1844. f. 376 (Copie, pp. 568-569)
 SPA, FRANCORCHAMPS, STAVELOT, Rocher du Faix du Diable, WANNE,
 Rocher du Hour* = probablement: Hourt, VIELSALM, ARBREFONTAINE.
764. Mercredi 23 octobre 1844. f. 377 + v° (Copie, pp. 569-572)
 VIELSALM, suivant la rivière (la Salm), Ottré, Sart, Salmchâteau,
 " un ouvrier nommé Léonhard Brieur de Salmchâteau...", Honvelez,
 Courtil, Ponçay, Sterpigny, CHERAIN, Vaux-lez-Cherain, Somme-
 -rain, HOUFFALIZE.
765. Jeudi 24 octobre 1844. f. 378 (Copie, pp. 572-573)
 HOUFFALIZE, NOVILLE-lez-Bastogne, Foy, Rachamps, Wicourt, Cowan.
766. Vendredi 25 octobre 1844. f. 379 (Copie, pp. 573-574)
 HOUFFALIZE, Fontenaille, bois de Cedrogne, Petites-Tailles,
 Baraque-Fraiture, Manhay, Champ de Harre, Forges, WERBOMONT,
 AYWAILLE.
767. Mercredi 29 octobre 1844. f. 380 (Copie, cahier n°10, pp. 1-2)
 Voyage aux environs de LANGERWEHE entre AIX-LA-CHAPELLE et DÜREN,

Manuscrit 612

181. Manuscrit 21 octobre 1844. F. 374 + v^o (Copie, pp. 362-363)
 BARRIS-BUSSET, MOISSE, Caisse de porcelaine, HENRI, Kousin,
 Roux, Niddermont, Rémont, Rémont, Rémont, Rémont, Rémont,
 Louange, BASTONNE.

182. Manuscrit 22 octobre 1844. F. 375 + v^o (Copie, pp. 364-365)
 BASTONNE, Bois-la-Classe, Rémont, Rémont, Rémont, Rémont,
 -tion de la route de BASTONNE à LA ROCHE, LAURE-Jac-Marthe,
 MARCHE.

183. Manuscrit 23 octobre 1844. F. 376 (Copie, pp. 366-367)
 BASTONNE, BASTONNE, BASTONNE, BASTONNE, BASTONNE, BASTONNE,
 BASTONNE, BASTONNE, BASTONNE, BASTONNE, BASTONNE, BASTONNE,
 BASTONNE, BASTONNE, BASTONNE, BASTONNE, BASTONNE, BASTONNE.

184. Manuscrit 24 octobre 1844. F. 377 + v^o (Copie, pp. 368-373)
 VITRAN, arrivent la rivière (le bain), Vitre, Vitre, Vitre,
 " un ouvrage dans lequel on a fait de nombreuses...",
 Courtil, Courtil, Courtil, Courtil, Courtil, Courtil, Courtil,
 Courtil, Courtil, Courtil, Courtil, Courtil, Courtil, Courtil.

185. Manuscrit 25 octobre 1844. F. 378 (Copie, pp. 374-375)
 BASTONNE, BASTONNE, BASTONNE, BASTONNE, BASTONNE, BASTONNE,
 BASTONNE, BASTONNE, BASTONNE, BASTONNE, BASTONNE, BASTONNE.

186. Manuscrit 26 octobre 1844. F. 379 (Copie, pp. 376-377)
 BASTONNE, BASTONNE, BASTONNE, BASTONNE, BASTONNE, BASTONNE,
 BASTONNE, BASTONNE, BASTONNE, BASTONNE, BASTONNE, BASTONNE,
 BASTONNE, BASTONNE, BASTONNE, BASTONNE, BASTONNE, BASTONNE.

187. Manuscrit 28 octobre 1844. F. 380 (Copie, cahier n^o 10, pp. 1-2)
 Voyage aux environs de BASTONNE entre BASTONNE et BASTONNE.

Manuscrit 613

Jüngersdorf, Merode, Schwarzenbroich, Harterhof*, château de
Lauvenberg* = sans doute: Laufenburg, WENAU.

768. Jeudi 30 octobre 1844. f. 381 (Copie, pp. 2-3)

VERVIERS, POLLEUR, Tiège, SPA.

769. Vendredi 1er novembre 1844. f. 382 + v° (Copie, pp. 3-5)

MALMEDY, Falise, Jevéaumont* = peut-être: Géromont, Warge* =
sans doute: (Pont de)Warche, Challes, STAVELLOT, Amermont,
Neuville, FRANCORCHAMPS, SPA.

770. Samedi 2 novembre 1844. f. 383 (Copie, pp. 6-7)

Course aux environs de SPA, la promenade de Sept-Heures, Marteau.

* * * * *

Manuscrits 611

Manuscrits 611, 612, 613, 614, 615, 616, 617, 618, 619, 620, 621, 622, 623, 624, 625, 626, 627, 628, 629, 630, 631, 632, 633, 634, 635, 636, 637, 638, 639, 640, 641, 642, 643, 644, 645, 646, 647, 648, 649, 650, 651, 652, 653, 654, 655, 656, 657, 658, 659, 660, 661, 662, 663, 664, 665, 666, 667, 668, 669, 670, 671, 672, 673, 674, 675, 676, 677, 678, 679, 680, 681, 682, 683, 684, 685, 686, 687, 688, 689, 690, 691, 692, 693, 694, 695, 696, 697, 698, 699, 700, 701, 702, 703, 704, 705, 706, 707, 708, 709, 710, 711, 712, 713, 714, 715, 716, 717, 718, 719, 720, 721, 722, 723, 724, 725, 726, 727, 728, 729, 730, 731, 732, 733, 734, 735, 736, 737, 738, 739, 740, 741, 742, 743, 744, 745, 746, 747, 748, 749, 750, 751, 752, 753, 754, 755, 756, 757, 758, 759, 760, 761, 762, 763, 764, 765, 766, 767, 768, 769, 770, 771, 772, 773, 774, 775, 776, 777, 778, 779, 780, 781, 782, 783, 784, 785, 786, 787, 788, 789, 790, 791, 792, 793, 794, 795, 796, 797, 798, 799, 800, 801, 802, 803, 804, 805, 806, 807, 808, 809, 810, 811, 812, 813, 814, 815, 816, 817, 818, 819, 820, 821, 822, 823, 824, 825, 826, 827, 828, 829, 830, 831, 832, 833, 834, 835, 836, 837, 838, 839, 840, 841, 842, 843, 844, 845, 846, 847, 848, 849, 850, 851, 852, 853, 854, 855, 856, 857, 858, 859, 860, 861, 862, 863, 864, 865, 866, 867, 868, 869, 870, 871, 872, 873, 874, 875, 876, 877, 878, 879, 880, 881, 882, 883, 884, 885, 886, 887, 888, 889, 890, 891, 892, 893, 894, 895, 896, 897, 898, 899, 900, 901, 902, 903, 904, 905, 906, 907, 908, 909, 910, 911, 912, 913, 914, 915, 916, 917, 918, 919, 920, 921, 922, 923, 924, 925, 926, 927, 928, 929, 930, 931, 932, 933, 934, 935, 936, 937, 938, 939, 940, 941, 942, 943, 944, 945, 946, 947, 948, 949, 950, 951, 952, 953, 954, 955, 956, 957, 958, 959, 960, 961, 962, 963, 964, 965, 966, 967, 968, 969, 970, 971, 972, 973, 974, 975, 976, 977, 978, 979, 980, 981, 982, 983, 984, 985, 986, 987, 988, 989, 990, 991, 992, 993, 994, 995, 996, 997, 998, 999, 1000

168. Le 20 novembre 1844. F. 361 (copie, pp. 2-3)
VERVIERE, POLLEUR, SIEGE, SPA.

169. Le 20 novembre 1844. F. 362 + v° (copie, pp. 2-3)
MALLEBY, MALIN, Jevonmont* = pent-8-tes: p'v'ant, S'arq* =
sans doute (Pont de) Malin, Malin, S'AVANT, Aumont,
Newville, MANSORCHARTS, SPA.

170. Le 20 novembre 1844. F. 363 (copie, pp. 2-3)
Cours aux environs de SPA, la promenade de S'arq-les-les, Malin.

* * * * *

IX. Manuscrit 6134. Année 1845 : 24 avril au 23 octobre (ff. 384-477)Copie, cahier n° 10, pp. 8-156

771. Le 24 avril 1845. f. 384 (Copie, p. 8)
Course avec les élèves, Pitet, Saint-Sauveur, "...j'ai rapporté un échantillon trouvé par Mr Dumont (1) ...".
772. Lundi 27 avril 1845. f. 385 + v° (Copie, pp. 9-10)
Voyage de HALLE à NIVELLES par le canal, LEMBEEK, TUBIZE, CLABECQ, Grandhous*, RONQUIERES, MONSTREUX, NIVELLES.
773. Mardi 28 avril 1845. f. 386 + v° (Copie, pp. 10-12)
NIVELLES, THINES, Fonteny, GENAPPE, Thy, BOUSVAL, Noirhat, Mériveraux, Wisterzée, Mousty, OTTIGNIES, BIERGES, WAVRE.
774. Mercredi 29 avril 1845. f. 387 + v° (Copie, pp. 12-15)
WAVRE, LIMELETTE, Bloc Ry, Mousty, Franquénies, la ferme Rouge, COURT-SAINT-ETIENNE, Beurieux, MONT-SAINT-GUIBERT, Blanmont, CHASTRE-VILLEROUX-BLANMONT, Noirmont, Cortil, ferme de Chaudemont, La Gatte, GEMBLOUX.
775. Jeudi 1er mai (?) 1845. f. 388 + v° (Copie, pp. 15-17)
GEMBLOUX, Arton, LONZEE, ruis.Lonzée, ruis.l'Orneau, Vichenet, BOSSIERE, Les Mautiennes, MAZY, Alvaux, GRAND-MANIL.
776. Vendredi 2 mai 1845. f. 389 + v° (Copie, pp. 18-20)
GEMBLOUX, SAINT-GERY, Villeroux, HEVILLERS, MONT-SAINT-GUIBERT,

(1) Cf. n° 627.

IX. Manuscrits

4. Année 1845 : 24 avril au 23 octobre (11. 384-411)
Copies, cahier n° 18, pp. 2-736

171. Le 24 avril 1845, f. 304 (Copie, n. 8)
Course avec les élèves, Rivet, Saint-Gervais, "...l'air rapporté
en observation trouvé par M. Dumont (f) ...".

172. Le 27 avril 1845, f. 305 + v° (Copie, pp. 7-10)
Travaux de FAUCONNIEUX par le canal, BOURGNEUF, SAINT-
CLAUD, Grandpierre, BOURGNEUF, MONTREUIL, VIERVILLE.

173. Le 28 avril 1845, f. 306 + v° (Copie, pp. 11-12)
RIVILLEUX, VILLERIEUX, MONTREUIL, BOURGNEUF, SAINT-
CLAUD, Grandpierre, BOURGNEUF, MONTREUIL, VIERVILLE.

174. Le 29 avril 1845, f. 307 + v° (Copie, pp. 13-15)
SAINT-CLAUD, GRANDPIERRE, BOURGNEUF, MONTREUIL, VIERVILLE,
SAINT-CLAUD, GRANDPIERRE, BOURGNEUF, MONTREUIL, VIERVILLE,
SAINT-CLAUD, GRANDPIERRE, BOURGNEUF, MONTREUIL, VIERVILLE,
SAINT-CLAUD, GRANDPIERRE, BOURGNEUF, MONTREUIL, VIERVILLE.

175. Le 30 avril 1845, f. 308 + v° (Copie, pp. 16-17)
SAINT-CLAUD, GRANDPIERRE, BOURGNEUF, MONTREUIL, VIERVILLE,
SAINT-CLAUD, GRANDPIERRE, BOURGNEUF, MONTREUIL, VIERVILLE,
SAINT-CLAUD, GRANDPIERRE, BOURGNEUF, MONTREUIL, VIERVILLE.

176. Le 1er mai 1845, f. 309 + v° (Copie, pp. 18-20)
SAINT-CLAUD, GRANDPIERRE, BOURGNEUF, MONTREUIL, VIERVILLE,
SAINT-CLAUD, GRANDPIERRE, BOURGNEUF, MONTREUIL, VIERVILLE.

Manuscrit 613

Suzeril, riv. la Thyle, La Roche, Moulin Chevlipont (1), Abbaye de Villers, VILLERS-LA-VILLE, Gentissart, TILLY, ferme du Châtelet, Posty, Collot*, Thy, Thy-au-Chêne*, WAYS, GENAPPE.

777. Samedi 3 mai 1845. f. 390 + v° (Copie, pp. 21-23)

GENAPPE, LOUPOIGNE, Dernier-Patard, La Houlette, Cense Cocriamont*, moulin du Châtelet, VILLERS-LA-VILLE, moulin de Piroz*, La Roche, Faux, Noirhat, La Motte, Arnissart*, ferme Rosart*, WAYS, Thy.

778. Dimanche 4 mai 1845. f. 391 + v° (Copie, pp. 23-26)

NIVELLES, L'Ardenelle, MONSTREUX, moulin Pierard*, Fauquez, Voirecher, ruis. de Ry Tanette*, REBECQ-ROGNON.

779. Lundi 5 mai 1845. f. 392 + v° (Copie, pp. 26-29)

REBECQ-ROGNON, ferme de la Tour-au-Bois, Pont-Tordoir, STEENKER-QUE, ferme Bultiau*, Horruette, chaussée d'ENGHIEN, riv. la Senne, HORRUES, chemin de BRAINE-LE-COMTE, la Bergerie, le chemin de fer de TUBIZE, HENNUYERES, Renard, Les Aises*, Steenkup.

780. Mardi 6 mai 1845. f. 393 (Copie, pp. 29-30)

REBECQ-ROGNON, QUENAST, Ripain, ferme de Stierbeek, TUBIZE, LEMBEEK, HALLE.

(1) On trouve Chelnpont dans le Dictionnaire de JOURDAIN & VAN STALLE, tandis que le Dictionnaire de HOUET donne deux orthographes: Chenlipont (dans la liste des lieux-dits placée sous le nom de la commune de Baisy-Thy) et Chevlipont (à la lettre C dans l'ordre alphabétique); cette dernière orthographe est celle adoptée par A. Dumont.

Annuaire 1911

Genève, rive droite, la Roche, Mairie d'Avully (1), Avully
de Villiers, VILLIERS-LE-VIEUX, Contances, Tilly, Ternois en 1821
-dela, Kozart, Colinet, Tye, Tye-au-Bois, TATE, GENÈVE.

177. Annuaire 2 mai 1845. F. 330 + v. (Copie, pp. 21-22)
GENÈVE, MONTREUX, Jorrier-Farand, la Roche, Genève
Goussier, maison de Goussier, VILLIERS-LE-VIEUX, maison de
Ternois, la Roche, Kozart, la Roche, Annemasse, Ternois
Kozart, TATE, Tye.

178. Annuaire 4 mai 1845. F. 331 + v. (Copie, pp. 23-24)
MONTREUX, MONTREUX, MONTREUX, maison Ternois, Ternois,
Volocher, maison de Ternois, MONTREUX-BOIS.

179. Annuaire 5 mai 1845. F. 332 + v. (Copie, pp. 25-26)
MONTREUX-BOIS, Ternois de la Four-au-Bois, Four-au-Bois, MONTREUX-
BOIS, Ternois, MONTREUX, MONTREUX, rive de
Genève, MONTREUX, maison de MONTREUX-LE-BOIS, la Roche, la
maison de Tye de TERNI, MONTREUX, Ternois, les Ailes,
Genève.

180. Annuaire 6 mai 1845. F. 333 (Copie, pp. 27-28)
MONTREUX-BOIS, GENÈVE, Ternois, Ternois de MONTREUX, TERNI,
MONTREUX, TATE.

(1) On trouve également dans le dictionnaire de GENÈVE à VAN GENÈVE
toutes les indications de MONTREUX dans les correspondances MONTREUX
(dans la liste des lieux-lieux placés dans le nom de la commune de MONTREUX-
BOIS) et d'Avully (à la lettre B dans l'ordre alphabétique); cette
dernière correspondance est celle éditée par A. LAMONT.

Manuscrit 613

781. Vendredi 9 mai 1845. f. 394 (Copie, pp. 30-32)
CHATELET, SART-EUSTACHE, FOSSE, SAINT-GERARD, NAMUR.
782. Jeudi 15 mai 1845. f. 395 + v° (Copie, pp. 32-34)
ESCHWEILER, HASTENRATH, STOLBERG, Calvariberg*, GRESSENICH,
Mr Esser, Ell*, Romerfeld*, Kottenich*, Hamich, Heistern,
NOTHBERG, Dotzenberg*, RÖHE, WEIDEN, SCHEVENHÜTTE.
783. Vendredi 16 mai 1845. f. 396 (Copie, pp. 35-36)
ESCHWEILER, LANGERWEHE, SCHEVENHÜTTE, WENAU, Bley Molen*,
Hamich, GRESSENICH, Kottenich*, Werth, HASTENRATH, Heistern.
784. Mardi 20 mai 1845. f. 397 + v° (Copie, pp. 36-39)
NAMUR, La Pairelle, Amée, PROFONDEVILLE, Rouillon, ruis.le
Rouillon, la Meuse, Hun, YVOIR, Poilvache, DINANT, Rocher
de Venatte. Le f°397 se termine par cette note:
" On lit ce qui suit dans un Guide des voyageurs sur la Meuse:
" IVOIR - Sur la rive orientale, on aperçoit Ivoir, célèbre par
" sa fontaine intermittente, située au pied du rocher de Venatte,
" montant et descendant régulièrement de 7 en 7 minutes." (1)
785. Mercredi 21 mai 1845. f. 398 (Copie, pp. 39-40)
DINANT, Moniat, route de Boisselles, Freyr, FAIMIGNOUL,
FESCHAUX, Massemble, BEAURAING, VONËCHE, BIEVRE.
786. Vendredi 23 mai 1845. f. 399 (Copie, pp. 40-41)
BOUILLON.

(1) Cette curiosité est également signalée dans le Dictionnaire de JOURDAIN
& VAN STALLE.

Manuscrits

787. Verdredi 2 mai 1845. f. 304 (Copie, pp. 30-32)
GENTRETT, BART-BUSTACHE, POSSON, SAINT-CREARD, MAMBE.

788. Verdredi 15 mai 1845. f. 303 + v° (Copie, pp. 32-34)
ROCHERILLER, LARSENTHATH, STORBERG, Oelwandsberg*, BRUNNENHORN,
Mr. Sager, HIL*, Homenloids*, Kottentons*, Hamich, Helstern,
KOTTERESS, Dotzenberg*, HÖHN, WEINER, SÜBENWERTH.

789. Verdredi 16 mai 1845. f. 306 (Copie, pp. 35-36)
ROCHERILLER, LARSENTHATH, SÜBENWERTH, WEMAN, Jock Nollen*,
Hamich, GRESSENHORN, Kottentons*, Worsik, LARSENTHATH, Helstern.

784. Verdredi 20 mai 1845. f. 307 + v° (Copie, pp. 38-39)
MAMBE, la Petrelle, Amde, PRODOMWILLER, Redlitz*, Julia Jo
Koullion, la Masse, Hm, YVOIR, Polivaska, DIMAN, Koshan
de Verdredi. Le 1845 se termine par cette note:
" On lit ce qui suit dans un Guide des voyageurs sur la Masse:
" YVOIR - Sur la rive orientale, on aperçoit Yvoir, célèbre par
" sa fontaine intermédiaire, située au pied du rocher de Verdredi,
" contact et bouchant également de ? en ? minutes." (1)

785. Verdredi 21 mai 1845. f. 308 (Copie, pp. 39-40)
DIEBART, Horkaf, route de Kottentons, Froy, HAMBROU,
VERDREUX, Massesnes, HENRIKING, VOROSER, MIEVRE.

786. Verdredi 22 mai 1845. f. 309 (Copie, pp. 40-41)
KOUILLION.

(1) Cette curieuse est également signalée dans le Bulletin de l'Association de la Vallée de la Saône & de la Saône.

Manuscrit 613

787. Samedi 24 mai 1845. f. 400 (Copie, p. 41)
BOUILLON, GIVONNE, SEDAN, CHARLEVILLE.
788. Dimanche 25 mai 1845. f. 401 (Copie, pp. 41-42)
CHARLEVILLE, MONTCY-SAINT-PIERRE (dans la Copie: MONTCY-NOTRE-DAME),
moulin Godard*, AIGLEMONT, Chapelle Saint-Quentin*, NOUZON,
JOIGNY, Bogny, MONTHERME.
789. Lundi 26 mai 1845. f. 402 + v^o (Copie, pp. 42-45)
MONTHERME, Laval-Dieu, Les Six-Chénons, THILAY, Linchamps,
HAULME-ET-TOURNAVAUX, LEVREZY, riv.la Semois.
790. Mardi 27 mai 1845. f. 403 (Copie, pp. 45-46)
MONTHERME, DEVILLE, la Meuse, Les Dames-de-Meuse, REVIN, FUMAY.
791. Mercredi 28 mai 1845. f. 404 (f° double) (Copie, pp. 46-52)
FUMAY, HAYBES, FEPIN, la Meuse, hauteur de Chestion*, moulin
de Fetrogne, chaussée de ROCROI, Jean-Baptiste Salomon, Mr Lalieu.
Visite des ardoisières de Saint-Pierre* (près Haybes), de l'Isle*
(à Haybes), du Vivier* et de Saint-Roch* (à Haybes), du Charnois*,
de Follemprie, de l'Espérance*, de Saint-Lambert*, de Limery*, de
la Vieille Belle-Rose*, de la Nouvelle Belle-Rose*, de Sainte-Anne*,
de Saint-Gilbert, de Pierre Lamaye, des Trépassés* (à Fumay), de
Haut-Rheims*.
792. Jeudi 29 mai 1845. f. 405 (Copie, pp. 52-54)
FUMAY, route de ROCROI, moulin Sainte-Anne*, ardoisière de
Belle-Haye*, riv.l'Alyse, Les Nobertins, ardoisière de Rondtherne*,
OIGNIES, PETIGNY, COUVIN.

Manuscrits 617

- 787. Manuscrit 24 mai 1845. f. 409 (Copie, p. 41) BOUILLOU, GIVONNE, SEZAN, CHATELAIN.
- 788. Manuscrit 25 mai 1845. f. 407 (Copie, pp. 41-42) GEARVILLE, MONTOT-SAINTE-PIERRE (dans la Copie: MONTOT-ROSE-SAINTE-PIERRE), MONTOT-SAINTE-PIERRE, Gageffe Saint-Georges*, BOZOU, JOLENY, BOZOU, MONTREUIL.
- 789. Manuscrit 26 mai 1845. f. 405 + v. (Copie, pp. 42-43) MONTREUIL, Javal-Dieu, Les Six-Obéances, FILLAY, Boudange, HAUMER-ET-FOURNAVAUX, LAVERNY, rivi. la Senois.
- 790. Manuscrit 27 mai 1845. f. 405 (Copie, pp. 43-44) MONTREUIL, BEVILLE, la Neuve, Les Basse-de-Neuve, REVIN, FUMAY.
- 791. Manuscrit 28 mai 1845. f. 404 (2* double) (Copie, pp. 44-45) FUMAY, HAYES, REVIN, la Neuve, hauteur de Gageffe*, moulin de Petronne, opasade de HOCROI, Jean-Baptiste Lalonde, M. Lalonde, Visite des excoisiers de Saint-Pierre* (près Hayes), de l'Alain* (à Hayes), de Viviers* et de Saint-Hodp* (à Gageffe)*, de Polleuxies, de l'Espérance*, de Saint-Lambert*, de l'Alain*, de la Vieille Belle-Rose*, de la Nouvelle Belle-Rose*, de Sainte-Anne*, de Saint-Gilbert, de Pierre Lamy*, de l'Espérance* (à Fumay), de Haut-Robins*.
- 792. Manuscrit 29 mai 1845. f. 405 (Copie, pp. 45-46) FUMAY, route de ROCROI, moulin Sainte-Anne*, excoisiers de Belle-Maye*, rivi. l'Alain, Les Robertins, excoisiers de Haut-Robins*, GIVONNE, FUMAY, COUVIN.

Manuscrit 613

793. Vendredi 30 mai 1845. f. 406 (Copie, pp. 54-55)
COUVIN, La Forge-du-Prince, route de ROCROI à COUVIN, FRASNES,
NISMES, NEUVILLE-le-Chaudron, PHILIPPEVILLE.
794. Samedi 31 mai 1845. f. 407 (Copie, pp. 55-56)
PHILIPPEVILLE, Gomezée, FRAIRE, LANEFFE, SOMZEE, Le Bultia,
Haies.
795. Jeudi 5 juin 1845. f. 408 (Copie, pp. 56-58)
ESCHWEILER, GRESSENICH, SCHEVENHÜTTE, GEY, DÜREN, HASTENRATH,
Mr Esser, GROSSHAU.
796. Vendredi 6 juin 1845. f. 409 (Copie, pp. 58-59)
DÜSSELDORF, Graffenberg*, RATINGEN, le Rhin, riv. Anger,
Krumeweg*, KETTWIG, WERDEN.
797. Samedi 7 juin 1845. f. 410 + v° (Copie, pp. 60-62)
WERDEN, Hamm*, Ob-Hesner*, Hefel*, VELBERT, chemin de WÜLFRATH,
route de DÜSSELDORF à ELBERFELD.
798. Dimanche 8 juin 1845. f. 411 + v° (Copie, pp. 62-64)
ELBERFELD, LÜTTRINGHAUSEN, LENNEP, Lüdorf*, HÜCKESWAGEN,
Pixwang*, WIPPERFÜRTH, RÖNSAHL, Felderhof*, la route venant
de HAGEN, MEINERZHAGEN.
799. Lundi 9 juin 1845. f. 412 (Copie, pp. 65-66)
MEINERZHAGEN, OLPE, SIEGEN, Haardt*.
800. Mardi 10 juin 1845. f. 413 (Copie, pp. 66-67)
SIEGEN, L'Hermitage*, WILNSDORF, HAIGER, DILLENBURG, WISSENBACH.

Manuscrits 613

- 197. Vendredi 30 mai 1845. f. 406 (Copie, pp. 24-25)
COUVIN, la Porte-de-France, route de ROUROI à COUVIN, PHARMACIEN,
NIMES, NEUVILLE-le-Château, PHILIPPVILLE.
- 194. Samedi 31 mai 1845. f. 407 (Copie, pp. 25-26)
PHILIPPVILLE, Gomecée, TRAIRES, LAURETT, COMBER, la Palais,
Lalau.
- 195. Jeudi 2 juin 1845. f. 408 (Copie, pp. 26-28)
ROUSSELIM, GERSBACH, SCHWENNINGER, GEL, DÜREN, HAGENBACH,
Mr. Hager, GROSSHAU.
- 196. Vendredi 3 juin 1845. f. 409 (Copie, pp. 28-29)
DÜREN, Grotteberg*, KATHOLIK, la Klein, riv. Arber,
Krummberg*, KATHOLIK, WERLEN.
- 197. Samedi 7 juin 1845. f. 410 + v° (Copie, pp. 29-32)
WERLEN, Ems*, St-Henry*, Helol*, VILBER, chemin de WÜLFRATH,
route de DÜREN à EISENBERG.
- 198. Dimanche 8 juin 1845. f. 411 + v° (Copie, pp. 32-34)
EISENBERG, LÜTTICHBAUSEN, LAURET, LAURET*, HÜCHENACH,
Fisang*, WIPPEWÜTH, HÜBACH, Keisterhof*, la route venant
de HAGEN, HIRRENLAGEN.
- 199. Lundi 9 juin 1845. f. 412 (Copie, pp. 34-35)
HIRRENLAGEN, OLF, SIEGEN, Hagedt*.
- 200. Mardi 10 juin 1845. f. 413 (Copie, pp. 35-37)
SIEGEN, l'Herdtage*, WIMBDOFF, HAIGEN, DILLMBOCK, WISSENAGE.

Manuscrit 613

801. Mercredi 11 juin 1845. f. 414 (Copie, pp. 67-68)
DILLENBURG, le château de BURG, HERBORN, Edingen, EHRINGSHAUSEN,
ASSLAR, WETZLAR.
802. Jeudi 12 juin 1845. f. 415 (Copie, pp. 68-69)
WETZLAR, ALBSHAUSEN, BRAUNFELS, PHILIPPSTEIN, GRAVENWIESEBACH,
USINGEN.
803. Vendredi 13 juin 1845. f. 416 (Copie, p. 70)
USINGEN, WEHRHEIM, KÖPPER, FRIEDRICHSORF, Kirrdorf*,
BAD-HOMBURG.
804. Samedi 14 juin 1845. f. 417 (Copie, p. 70)
BAD-HOMBURG, Kirrdorf*, WEHRHEIM.
805. Lundi 16 juin 1845. f. 418 (Copie, pp. 71-72)
Walluf* = NIEDERWALLUF & OBERWALLUF, Neudorf*, Langenschwalbach* =
peut-être: BAD-SCHWALBACH, WIESBADEN.
806. Mardi 17 juin 1845. f. 419 (Copie, pp. 72-73)
HATTERSHEIM, LORSBACH, EPPSTEIN, FISCHBACH, Schneidhain,
KÖNIGSTEIN, BAD-SODEN, HÖCHST.
807. Mercredi 18 juin 1845. ff. 420-421 (Copie, pp. 73-75)
LORCH, Sooneck, ASSMANNSHAUSEN, RÜDESHEIM, BINGEN, le Rhin.
808. Jeudi 19 juin 1845. f. 422 (Copie, pp. 76-77)
BINGEN, BINGERBRÜCK, route de KOBLENZ, le Ruperlsberg*, le
Rheinstein, chapelle de Margenbach*, TRECHTINGSHAUSEN.

Manuskript 613

801. Manuskript 11 Juni 1842. F. 414 (Copie, pp. 67-68)
DILLEBURG, le château de BURG, HENBOHN, Hainger, ERLINGSHAUSEN,
ASSLAR, WETTLAR.
802. Journal 12 Juin 1842. F. 415 (Copie, pp. 68-69)
WETTLAR, ALBSHAUSEN, BRAUNHUS, PHILIPPSTEIN, GRAVENWIESBACH,
USINGER.
803. Verbrecht 13 Juin 1842. F. 416 (Copie, p. 70)
USINGER, WERHEIM, KÖPFER, FRIEDRICHSDORF, KIRCHDORF*,
BAD-HOMBURG.
804. Journal 14 Juin 1842. F. 417 (Copie, p. 70)
BAD-HOMBURG, KIRCHDORF*, WERHEIM.
805. Journal 16 Juin 1842. F. 418 (Copie, pp. 71-72)
Wettlar* = HIRSHWALDORF & OHRWALDORF, KIRCHDORF*, Langenauweilbach* =
pout-à-tr: MAD-SCHWALDORF, WISSBAUM.
806. Journal 17 Juin 1842. F. 419 (Copie, pp. 72-73)
HATTEBERG, BOSCHORF, HESSELN, FISCHBACH, Schneidhahn,
KÖNIGSTEIN, MAD-SORDE, HÜCHT.
807. Manuskript 18 Juin 1842. F. 420-421 (Copie, pp. 73-75)
LORCH, Goseck, ASSMANNSHAUSEN, HÜCHT, RINGEN, le Rhin.
808. Journal 19 Juin 1842. F. 422 (Copie, pp. 76-77)
RINGEN, HINGENBÜCK, route de KÖHLN, le Ruyterberg*, le
Reixstein, chapelle de Mergensbach*, THEODINGSHAUSEN.

Manuscrit 613

809. Vendredi 20 juin 1845. f. 423 + v° (Copie, pp. 77-79)
ELTVILLE, Neudorf*, Wambach, Bärstadt, Hausen-v.d.-Höhe,
Neuhof*, OESTRICH, HATTENHEIM.
810. Samedi 21 juin 1845. f. 424 + v° (Copie, pp. 79-81)
BINGEN, STROMBERG, Warmсроde*, Walderbach*, WALDALGESHEIM,
WEILER.
811. Dimanche 22 juin 1845. f. 425 (Copie, pp. 81-82)
BINGEN, KAUB, rocher de Loreley, BRAUBACH, NIEDER-LAHNSTEIN.
812. Lundi 23 juin 1845. f. 426 (Copie, pp. 82-84)
NIEDER-LAHNSTEIN, BAD-EMS, Kemmenau, DAUSENAU, NASSAU,
HOLZAPPEL, DIEZ.
813. Mardi 24 juin 1845. f. 427 + v° (Copie, pp. 84-85)
DIEZ, LIMBURG, VILLMAR, (NIEDER)SELTERS, NIEDERBRECHEN,
OBERBRECHEN.
814. Mercredi 25 juin 1845. f. 428 (Copie, p. 86)
LIMBURG, MONTABAUR, Montabaurer-Höhe, KOBLENZ.
815. Jeudi 26 juin 1845. f. 429 (Copie, p. 87)
" Renseignements pris chez Mr De Dechen à Bonn.⁽¹⁾", Abentheuer*
en Hundsruok*, Walderbach* près de BINGEN, OLPE, KIRN, la Ruhr,
Mr Noeggerath (2), LIMBURG, DILLENBURG.

(1) von Dechen (Ernst Heinrich Carl), minéralogiste allemand, né à Berlin le 25 mars 1800, mort à Bonn le 15 février 1889, inspecteur général et directeur de l'Administration des Mines du Rhin à Bonn.

(2) Cf. n° 99.

Manuscript 213

809. Vendredi 20 Juin 1802. f. 423 + v° (Copie, pp. 77-78)
HIVILLIE, Neuchât*, Wambach, Bératoff, Harnen-v.d.-Höhe,
Hedel*, OESTRICH, WATTMERSHIM.

810. Samedi 21 Juin 1802. f. 424 + v° (Copie, pp. 79-81)
HINER, STROMBERG, Warrsche*, Waldorf*, WILDENBERGER,
WEISS.

811. Dimanche 22 Juin 1802. f. 425 (Copie, pp. 81-82)
HINER, KAUB, rooper de forestey, BRACHAGE, HINER-JANSTEN.

812. Lundi 23 Juin 1802. f. 426 (Copie, pp. 82-84)
HINER-JANSTEN, SAG-LES, Kossman, MURSKAU, NAGAU,
HOLZBACH, DIER.

813. Mardi 24 Juin 1802. f. 427 + v° (Copie, pp. 84-85)
DIER, LIMBURG, VILMAR, (HINER)SEIBER, HINERBACHER,
OBERBACHER.

814. Mercredi 25 Juin 1802. f. 428 (Copie, p. 86)
LIMBURG, MONTAUBAN, Montabaur-Höhe, KOBLENZ.

815. Lundi 26 Juin 1802. f. 429 (Copie, p. 87)
" renseignements pris chez Mr de Bechen à Bonn... " (1)
en Hundsrück*, Waldorf*, près de HINER, OIR, KIRM, la Ruhr,
Mr Koepfer (s), LIMBURG, DILLMANN.

(1) von Bechen (Kurt Heinrich Carl), minéralogiste allemand, né à Berlin le 23 mars 1800, mort à Bonn le 15 février 1869, inspecteur général et directeur de l'Administration des Mines du Rhin à Bonn.

Manuscrit 613

816. Vendredi 27 juin 1845. f. 430 (Copie, pp. 87-88)
GRESSENICH, WENAU, LANGERWEHE, le Calvariberger*, "...Dans les
fouilles que j'ai fait exécuter près de Gressenich, on a trouvé
depuis 3 semaines..."
817. Mardi 1er juillet 1845. f. 431 + v° (Copie, pp. 89-90)
SPA, Creppe, Borgoumont, LA GLEIZE, Trois-Ponts, Roglival,
GRAND-HALLEUX, VIELSAÏM.
818. Mercredi 2 juillet 1845. f. 432 + v° (Copie, pp. 91-93)
VIELSAÏM, Salmchâteau, Cierreux, Rogery, riv. la Salm,
Rencheux, Hourt.
819. Jeudi 3 juillet 1845. f. 433 (Copie, pp. 93-95)
VIELSAÏM, BEHO, riv. le Gilliserbach, Huldange, Wilwerdange,
Binsfeld, Sassel, CLERVAUX.
820. Vendredi 4 juillet 1845. f. 434 + v° (Copie, pp. 95-97)
CLERVAUX, Eselborn, Asselborn, Boxhorn, Hoffelt, Buret, Troine,
Neuf-Moulin, " J'ai dîné chez Mr Conzemius de Lullange...",
Weicherdange, Mecher-s.-Clerf.
821. Samedi 5 juillet 1845. f. 435 (Copie, pp. 97-99)
CLERVAUX, Marnach, DASBOURG, DALEIDEN, IRRHAUSEN, ARZFELD,
WAXWEILER, Docteur Schneider, Mr Bormans.
822. Dimanche 6 juillet 1845. f. 436 (Copie, pp. 99-100)
WAXWEILER, Lascheid, Bickendorf, bois de Haart*, BITBURG.

Manuscrits 617

816. Vendredi 27 Juin 1845. f. 430 (Copie, pp. 87-88)
GROSSERICH, WILHELM, LANGENWIEBE, Je. Calvarienberg, "... Dans les
feuillets que j'ai fait exécuter près de Gressenich, on a trouvé
depuis 5 semaines..."

817. Mardi 2er Juillet 1845. f. 431 + v° (Copie, pp. 89-90)
GSA, Groppe, Borgomont, LA GRISE, Trois-Fontes, Rogival,
GRAND-BAILLUX, VIRSAIN.

818. Mardi 2 Juillet 1845. f. 432 + v° (Copie, pp. 91-92)
VIRSAIN, Salmhâtes, Gieroux, Rogery, rive de Salm,
Ranoux, Roux.

819. Jeudi 3 Juillet 1845. f. 433 (Copie, pp. 93-95)
VIRSAIN, HENO, rive de Gallsbach, Haldange, Wilerdange,
Bachelé, Saeel, GIERVUX.

820. Vendredi 4 Juillet 1845. f. 434 + v° (Copie, pp. 95-97)
GIERVUX, Eseldorf, Asselborn, Dohorn, Kellef, Buret, Troine,
Houl-Moulin, " J'ai été chez Mr Commissaire de Lulange de Lulange..."
Wilerdange, Kœcher-a-Clerf.

821. Samedi 5 Juillet 1845. f. 435 (Copie, pp. 97-99)
GIERVUX, Marnech, DABOURO, MATHIEU, IRMANGEM, ANNEFELD,
WAXWILLER, Docteur Schneider, Mr Bottens.

822. Dimanche 6 Juillet 1845. f. 436 (Copie, pp. 99-100)
WAXWILLER, Bachelé, Bickendorf, Bois de Hertz, BIRBUS.

Manuscrit 613

823. Mardi 8 juillet 1845. f. 437 (Copie, pp. 100-101)
TRÈVES, RUWER, THOMM, Lorscheider Meierei* (près LORSCHHEID),
HERMESKEIL.
824. Mercredi 9 juillet 1845. f. 438 (Copie, pp. 102-103)
HERMESKEIL, NONNWEILER, Abentheuer*, BUHLENBERG, BIRKENFELD.
825. Jeudi 10 juillet 1845. f. 439 (Copie, pp. 103-104)
BIRKENFELD, Abentheuer*, Börfink, Hüttgeswasen, OBERSTEIN,
SIESBACH.
826. Vendredi 11 juillet 1845. f. 440 (Copie, pp. 104-105)
OBERSTEIN, KIRN.
827. Samedi 12 juillet 1845. ff. 441-442 (Copie, pp. 105-108)
KIRN, Schneppenbach, moulin d'Abrahams*, HENNWEILER, OBERHAUSEN,
Dhaun, Heinzeberg*, Kellenbach, Königsau*, Gehlweiler, KIRCH-
-BERG.
828. Dimanche 13 juillet 1845. f. 443 (Copie, pp. 108-109)
KIRCHBERG, ZELL, ALF, MERL, la Moselle.
829. Lundi 14 juillet 1845. ff. 444-445 (Copie, pp. 110-112)
ALF, BEUREN, BAD-BERTRICH, HONTHEIM, Strotzbüsch, DAUN.
830. Mardi 15 juillet 1845. f. 446 + v° (Copie, pp. 113-115)
DAUN, Salm, BIRRESBORN, riv. la Kyll, WALLERSHEIM, BÜDESHEIM,
PRÜM, SCHÖNECKEN.
831. Mercredi 16 juillet 1845. f. 447 (Copie, pp. 115-116)
PRÜM, la Schnee Eifel, les montagnes du Losheimer Wald*, Losheim.

Manuscrits 613

823. Mardi 8 juillet 1845. F. 437 (Copie, pp. 100-101)
FRÉVÈS, RUYER, THOM, Troschelder Meisler* (de la FORGEURIE),
HEMERKILL.
824. Mercredi 9 juillet 1845. F. 438 (Copie, pp. 102-103)
HEMERKILL, MONTWILLER, Aentherer*, BULLHERRG, BIRCHWIND.
825. Jeudi 10 juillet 1845. F. 439 (Copie, pp. 103-104)
BIRCHWIND, Aentherer*, Bütink, Hüttewasser, OBERSTEIN,
BIRBACH.
826. Vendredi 11 juillet 1845. F. 440 (Copie, pp. 104-105)
OBERSTEIN, KIRN.
827. Samedi 12 juillet 1845. F. 441-442 (Copie, pp. 106-108)
KIRN, Schnepfenbach, malin d'Arpama*, HEMMILLER, OBERHAUSEN,
Drau, Baimberger*, Kellenbach, Kongsau*, Gehweiler, KIRCH-
BERG.
828. Dimanche 13 juillet 1845. F. 443 (Copie, pp. 108-109)
KIRCHBERG, ELL, ALP, MUND, la Moselle.
829. Jeudi 14 juillet 1845. F. 444-445 (Copie, pp. 110-112)
ALP, BRUNN, BAD-BERREICH, HORTHEIM, Strotzbach, JAK.
830. Mardi 15 juillet 1845. F. 446 + v° (Copie, pp. 113-115)
BAUN, Sain, BIRCHBORN, v.v. la Kyll, WÄLLENHEIM, BÜSCHHEIM,
BRUN, SCHÖNEHEIM.
831. Mercredi 16 juillet 1845. F. 447 (Copie, pp. 115-116)
BRUN, la Schnee Eifel, les montagnes du Locheimer Wald*, Locheim.

Manuscrit 613

832. Jeudi 17 juillet 1845. f. 448 (Copie, pp. 116-118)
 Losheim, Hunnange, BULLANGE, BUTGENBACH, KALTERHERBERG,
 HÖFEN, RÖTGEN, MONTJOIE.
833. Vendredi 18 juillet 1845. f. 449 (Copie, pp. 118-120)
 MONTJOIE, château de RÖTGEN, riv. la Roer, KALTERHERBERG,
 Reichenstein, Veenhof*.
834. Samedi 19 juillet 1845. f. 450 (Copie, p. 120)
 MONTJOIE, EUPEN, Dolhain.
835. 21 et 22 juillet 1845. f. 451 (Copie, pp. 121-122)
 Voyage de SPA à LIEGE, Marteau, Creppe, Winamplanoche, PEPINSTER.
836. Vendredi 25 juillet 1845. f. 452 + v° (Copie, pp. 122-124)
 ELBERFELD, LANGENBERG, NEVIGES, riv. la Ruhr, STEEL, ESSEN.
837. Samedi 26 juillet 1845. f. 453 + v° (Copie, pp. 124-126)
 Houillère Mathias au N. d'ESSEN :
 " On y extrait 2.000 mesures à 4 gros pour une valeur de 1.000
 " francs par jour, 365.000 francs par an...
 " ...On fait usage d'une machine de 40 chevaux. Un ouvrier reçoit
 " 1 fr 25 c ou 10 gros par jour. On a payé la découverte faite
 " par le sondage: 200.000 écus ou 750.000 francs."
 Houillère Einigkeit à STEEL.
 Houillère Gerailde à STEEL, de l'autre côté de la Ruhr.
 Houillère de Mr Pauls à STEEL.
 " Houillère Himmelsorone -couronne du ciel- (sic) : cette houillère
 " est une des plus belles du pays, elle est située à DAHLHAUSEN,
 " entre STEEL et HATTINGEN."

Manuscrits 619

- 832. Joural 18 juillet 1842. F. 448 (Copie, pp. 116-118)
 Luchaire, Emmanue, BULLAUGE, BUNGERBON, KAMBERBUNBO,
 HÜBER, HÜBER, MONTJOIR.
- 833. Vendredi 18 juillet 1842. F. 449 (Copie, pp. 118-120)
 MONTJOIR, obéisse de HÜBER, riv. la Noer, KAMBERBUNBO,
 Kaldenstern, Vondel*.
- 834. Samedi 19 juillet 1842. F. 450 (Copie, p. 120)
 MONTJOIR, HÜBER, Luchaire.
- 835. St et 22 juillet 1842. F. 451 (Copie, pp. 121-123)
 Voyage de SEA à LUCHE, Marjean, Grappe, WINDPLANDER, HILFSTEIN.
- 836. Vendredi 22 juillet 1842. F. 452 + v* (Copie, pp. 122-124)
 KALBERBUN, LANGEBUNBO, HILFSTEIN, riv. la Noer, HÜBER, HÜBER.
- 837. Samedi 23 juillet 1842. F. 453 + v* (Copie, pp. 124-126)
 Bouillière Mathias au L. GIBBON :
 " On y extrait 2.000 hectres à 4 gros pour une valeur de 1.000
 francs par jour, 50.000 francs par an...
 "... On fait usage d'une machine de 40 chevrons. Un ouvrier reçoit
 " 1 fr 25 c ou 10 gros par jour. On a payé la découverte faite
 " par le soudeur 200.000 francs ou 750.000 francs."
 Bouillière Mathias à STEINL.
 Bouillière Mathias à STEINL, de l'autre côté de la Noer.
 Bouillière de St Louis à STEINL.
 " Bouillière Mathias - commune de ciel- (sig) : cette bouillière
 " est une des plus belles du pays, elle est étendue à DREIBUNBO,
 " entre STEINL et HILFSTEIN."

Manuscrit 613

838. Lundi 28 juillet 1845. ff. 454-455 + 2 ff.⁽¹⁾ (Copie, pp. 126-128)
 Voyage de DORTMUND à ELBERFELD, HERDECKE, "j'ai pris la voiture
 de HAGEN à GEVELSBERG et ensuite j'ai été à pied jusqu'à BARMEN...",
 SCHWELM, WIPPERFELD, Mr Andres, LÜTGENDORTMUND, Westrich, Cöörn*,
 Brackel, BOCHUM, LETMATHE entre HOHENLIMBURG et ISERLOHN.

Texte des feuillets omis dans la Copie:

" Notes relatives à l'affaire de DORTMUND.

" J'ai chargé Mr Pauls de demander à Mr Andre les renseignements
 " suivants:

" 1° Faire la demande d'établir un sondage pour la recherche de la
 " houille à l'Est et près de DORTMUND (près du chemin de DORTMUND
 " à Cörne*). Et, au besoin, un second à l'Ouest et près de
 " DORTMUND (près du chemin de DORTMUND à Dorstfeld).

" 2° Demander un calque de ce qui est libre autour de DORTMUND.

" Le point que nous avons choisi près de DORTMUND se trouve près
 " de l'intersection des chemins de fer de COLOGNE à BERLIN et
 " d'ELBERFELD à MÜNSTER.

" Concession à vendre entre Dorstfeld et MARTEN:

" On y a trouvé deux couches. Une couche de 42 pouces à 39 toises
 " (Lacte) de profondeur. Une seconde de 31 pouces $\frac{1}{2}$ à 33 Lacte
 " de profondeur. On demande 50 écus pour 1/128, par conséquent
 " 480.000 francs pour la totalité.

" Un ami de Mr Pauls à DORTMUND a permission de rechercher au Sud
 " et près de DORTMUND, on pourrait s'arranger avec cet ami pour
 " entrer dans ses droits.

" Pour avoir des renseignements sur le terrain houiller, il faut

(1) Ces deux feuillets n'ont pas de pagination et ils ont été omis dans la Copie.

Manuscrit 613

" consulter Mr Jacob, ingénieur à Dortmund. Il parle français.

" On ne le trouve ordinairement chez lui que le soir.

" Eclairage au gaz:

" La ville de BOCHUM s'engagerait à prendre 300 flammes à raison

" de 12 écus par an, ce qui ferait 3.600 par an ou 13.500 francs.

" 100 livres de charbon coûtent 1 (sic) gros

" 100 livres de "coak" (sic) coûtent 9 gros

" il y a donc un franc (sic) de différence.

" On suppose qu'en 2 ans on rembourserait le capital employé et

" que la vente du "coak" payerait les frais.

" Le Prince, à Liège, a entrepris l'éclairage au gaz à ELBERFELD

" et a gagné beaucoup d'argent."

839. Samedi 2 août 1845. f. 456 + v° (Copie, pp. 128-130)

Trooz, route de THEUX, REMOUCHAMPS, Fonds de Quarreux, Quarreux,
Havelange, Houssonloge, Pouhon, Champ-de-Harre.

840. Dimanche 3 août 1845. f. 457 (Copie, pp. 131-132)

HARRE, Roche-à-Frêne, Fanzel, Eveux, Fisenne, BEFFE,
LA ROCHE (1).

841. Lundi 4 août 1845. f. 458 (Copie, pp. 132-133)

LA ROCHE, route de SAMREE.

842. Mardi 5 août 1845. ff. 459-460 v° (Copie, pp. 134-136)

LA ROCHE, route de CHAMPLON, Barrière-de-Champlon, Ortheuville,

(1) Suit un groupe de 6 ff. non-paginé et manquant dans la Copie. Il s'agit de notes géologiques, sorte de résumé concernant les systèmes "bouillonnien", "bastognien", "gedinnien". Aucun nom de lieu n'y est cité.

Manuscrit 611

" comme Mr. Jacob, ingénieur à Dortmund. Il parle français.
 " On ne le trouve ordinairement chez lui que le soir.
 " Nohaise au gaz.
 " La ville de BOCHUM s'engageait à prendre 300 flammes à raison
 " de 12 écus par an, ce qui ferait 3.600 par an ou 12.500 francs.
 " 100 livres de charbon coûtent 1 (sic) gros
 " 100 livres de "coak" (sic) coûtent 2 gros
 " Il y a donc un franc (sic) de différence.
 " On suppose qu'en 2 ans on rembourserait le capital employé et
 " que la vente de "coak" payerait les frais.
 " Le Prince, à Nîmes, a entrepris l'éclairage au gaz à RIBERTELLI
 " et a gagné beaucoup d'argent."

839. Samedi 2 août 1845. F. 456 + v° (Copie, pp. 128-130)
 Ercoz, route de THIEUX, HINGOUHAMPS, Fonds de Gharoux, Gharoux,
 Havelange, Honscologe, Pochon, Champ-de-Haute.

840. Dimanche 3 août 1845. F. 457 (Copie, pp. 131-132)
 HARRÉ, Roche-à-Frêne, Fassel, Bieux, Wisnans, IZEVY,
 LA ROCHE (1).

841. Lundi 4 août 1845. F. 458 (Copie, pp. 133-133)
 LA ROCHE, route de SAMBRE.

842. Mardi 5 août 1845. F. 459-460 v° (Copie, pp. 134-135)
 LA ROCHE, route de CHAMBRON, Barrière-de-Chambion, Ortheuvillie.

(1) Il s'agit un groupe de 6 LL non-pagées et manquant dans la copie. Il s'agit de notes géologiques, écrites de résumé concernant les systèmes "bouillonniers", "pétrogliens", "pétroliers". Aucun nom de lieu n'y est cité.

Manuscrit 613

Les Tailles, La-Neuville-au-Bois, Sainte-Ode, LAVACHERIE.

843. Mercredi 6 août 1845. f. 461 + v° (Copie, pp. 137-139)
Ortheuville, LAVACHERIE, Prelle, Sainte-Ode, Fosset, BASTOGNE,
Foy, NOVILLE-lez-Bastogne, Rachamps, Wicourt, Saint-Roch,
HOUFFALIZE.
844. Jeudi 7 août 1845. f. 462 + v° (Copie, pp. 139-141)
HOUFFALIZE, Cowan, Wandebourcy, Boeur, Hardigny, Neufmoulin,
Wicourt, Saint-Roch.
845. Vendredi 8 août 1845. f. 463 + v° (Copie, pp. 141-143)
HOUFFALIZE, Fontenaille, Dinez, MALEMPRE, Manhay, Chêne-à-la-
Pierre, Champ-de-Harre.
846. Samedi 9 août 1845. f. 464 (Copie, p. 143)
HARRE, WERBOMONT, Pouhon, Houssonloge, AYWAILLE.
847. Lundi 18 Août 1845. f. 465 (Copie, pp. 144-145)
Suivant le chemin de fer de TUBIZE à BRAINE-LE-COMTE, Stehous,
Coeurq, Chenois, REBECQ-ROGNON, Les Carrières, QUENAST,
La Aise*, MONSTREUX, NIVELLES.
848. Mardi 30 septembre 1845. f. 466 (Copie, pp. 145-146)
De la frontière à ROCROI, GUE-D'HOSSUS, PETITE-CHAPELLE,
CUL-DES-SARTS, Moulin-Manteau.
849. Mercredi 1er octobre 1845. f. 467 (Copie, pp. 146-148)
Course aux environs de COUVIN, Pernelle, chemin de CUL-DES-SARTS,
route de ROCROI, route de COUVIN à PHILIPPEVILLE, ruis.d'Arche.

Manuscrits 817

- 843. Manuscrit 8 août 1847. F. 461 + v° (Copie, pp. 137-139)
Ortheville, LAVACHERIE, Frelie, Sainte-Ode, Posset, HASTONE,
Foy, NOUVELLE-les-Bastognes, Radingha, Wicourt, Saint-Roch,
NOUVELLES.
- 844. Journal 7 août 1847. F. 462 + v° (Copie, pp. 139-141)
NOUVELLES, Courm, Mandebourcy, Bourn, Hadingha, Neufchâtel,
Wicourt, Saint-Roch.
- 845. Journal 8 août 1847. F. 463 + v° (Copie, pp. 141-143)
NOUVELLES, Fontenailles, Bines, MAILLIERE, Manthey, Ouvre-à-la-
Pierre, Camp-de-la-Croix.
- 846. Journal 9 août 1847. F. 464 (Copie, p. 143)
HARRÉ, WERBOMME, Pochon, Houssonville, AYWAUX.
- 847. Journal 18 août 1847. F. 465 (Copie, pp. 144-145)
Suivant le chemin de fer de THIRIE à SMIRIN-LE-CHATEL, Stehoux,
Gouard, Genota, HELMUS-ROGNON, Les Carrières, GUMBERS,
la Aise*, MONTREUX, HIVERLES.
- 848. Journal 20 septembre 1847. F. 466 (Copie, pp. 145-146)
De la frontière à BOCHOT, GUE-B'BOCHER, BERTIER-CHAUVIN,
CUL-DES-SARTES, Moulins-Saint-Jean.
- 849. Manuscrit 1er octobre 1847. F. 467 (Copie, pp. 146-148)
Course aux environs de COUVIN, Fataille, chemin de CUL-DES-SARTES,
route de BOCHOT, route de COUVIN à PHILIPPEVILLE, ruisseau d'Arche.

Manuscrit 613

850. Jeudi 2 octobre 1845. f. 468 (Copie, p. 148)
SAUTOUR, Vieux-Sautour, MERLEMONT, "...au N.N.E. de Sautour, le
marquis de Sassenay fait faire des recherches de calamine...".
851. 22 octobre 1845. ff. 469-472 (Copie, pp. 148-153)
Voyage aux environs de MAZEE, GIMNEE, DOISCHE, VIERVES,
TREIGNES, Matignolle, DOUBES, MATAGNE-LA-GRANDE, FAGNOLLE,
HIERGES, NIVERLEE, VAUCELLES.
852. 23 octobre 1845. ff. 473-477 (Copie, pp. 153-156)
HAYBES, FEPIN, moulin de Petrogne*, MONTIGNY-SUR-MEUSE,
VIREUX, GIVET.

* * * * *

Manuscrits 613

820. Leeds 2 octobre 1847. ff. 468 (Copie, p. 148)
SAUTER, Vieux-Sainton, BERNARDOT, "... au N.E. de Sauton, la
marque de Bernardot fait faire des recherches de calamine..."

821. 22 octobre 1847. ff. 468-472 (Copie, pp. 148-152)
Voyage aux environs de HERRIS, DIMMER, BOICONS, VIVIERES,
TERRIGNES, Matignolles, DOUVERES, MATIGNON-LE-GRAND, PAGOULLE,
HERRIS, VIVIERES, AVIGNONNES.

822. 23 octobre 1847. ff. 473-477 (Copie, pp. 153-156)
HAYES, TERRE, moulin de Ketrognon, MONTIGNON-SUR-MEURS,
VIVIER, CIVRY.

* * * * *

X. Manuscrit 614

1. Année 1846 : 2 avril au 5 novembre (ff. 478-572)
Copie, cahier n° 10, pp. 157-339

853. Jeudi 2 avril 1846. f. 478 (Copie, p. 157)
VERVIERS, ferme Lantremange, JALHAY, Baraque-Michel, Signal de Botrange, Bosfay*, Walk.
854. Vendredi 3 avril 1846. f. 479 (Copie, pp. 158-159)
MALMEDY, Monbijou, Arimont, WAIMES, Bel Air, BULLANGE, SCHÖNECKEN.
855. Samedi 4 avril 1846. f. 480 (Copie, p. 159)
SCHÖNECKEN, Seiwerath, TRÈVES.
856. Mardi 8 juin 1846. f. 481 + v° (Copie, pp. 159-162)
LESSINES et GHISLENGHIEN. Description de carrières et noms de leurs propriétaires: Mr Tainière, Mr Lenoir, Mr Leblond, Mr Gozet, Mr Laigle. Celle de Mr Tainière emploie 400 ouvriers. "... Les parties altérées étaient employées à faire des Dignes marines du temps des Hollandais..."
Sont encore citées les "carrières des Sarts*", du Crapeau*, de Bruneau* et de l'Epine* qui appartiennent à Mr Tainière".
"... Un sondage a été fait à la ferme Bronchenne* par Mr Spitaels(1) de Grammont..."

(1) Spitaels (René), homme de lettres et politicien, échevin de la ville de Grammont, né à Grammont en 1810, décédé à Bruxelles le 18 avril 1849.

X. Manuscrits 674

1. Année 1848 : 2 avril au 2 novembre (11. 478-578)
Copie, cahier n° 10, pp. 157-339

853. Jeudi 2 avril 1848. f. 478 (Copie, p. 157)
VERVIERS, forme lantremange, JAMAY, Perruque-Michel, Signal de
Botanage, Boleys*, Walk.

854. Vendredi 3 avril 1848. f. 479 (Copie, pp. 158-159)
MAIMBUY, Moulignon, Arment, WIMBS, Bel Air, BULANOR,
SCHÜNDORF.

855. Samedi 4 avril 1848. f. 480 (Copie, p. 159)
SCHÜNDORF, Seiwertz*, TRÛVES.

856. Mardi 8 juin 1848. f. 481 + v° (Copie, pp. 159-162)
MESSIMEN et GHEINWICHIM. Description de certains de noms de
leurs propriétaires: Mr. Tainière, Mr. Lenoir, Mr. Lefebvre, Mr. Goret,
Mr. Laigne. Celle de Mr. Tainière emploie 400 ouvriers. "... les
parties situées étaient employées à faire des lignes marines au
temps des Hollandais..."
Sont encore citées les "carrées des Garts", du Grosport*, de
Erneuwa* et de l'Église* qui appartiennent à Mr. Tainière".
"... Un sondage a été fait à la ferme Bronchenna* par Mr. Spitzelsa(?)
de Grammont..."

(?) Spitzelsa (Rend), homme de lettres et poète, né à Grammont en 1810, décédé à Bruxelles le 18 avril 1848.

Manuscrit 614

857. Samedi 13 juin 1846. ff. 482-483⁽¹⁾ (Copie, pp. 162-165)
 REBECQ-ROGNON, TUBIZE, QUENAST, Ripain, CLABECQ, OISQUERCQ,
 Le Sart, Grande Houe, Voirecher, Fauquez, RONQUIERES, ferme
 Hongrée, ferme du Tombour*, NIVELLES.
858. Lundi 15 juin 1846. ff. 484-485 (Copie, pp. 165-166)
 WAVRE, LIMELETTE, Stimont, la ferme Rouge, COURT-SAINT-ETIENNE,
 Beurieux, Suzeril, La Roche, Tangissart, OTTIGNIES, Mousty,
 GENAPPE.
859. Mardi 16 juin 1846. ff. 486-487 (Copie, pp. 167-169)
 Voyage de GENAPPE à SART-DAMES-AVELINES &c., LOUPOIGNE, WAYS,
 la Cense de Cocriamont*, Châtelet, VILLERS-LA-VILLE, Abbaye de
 Villers, La Roche, riv.la Thyle, Faux, Noirhat, BOUSVAL, Thy.
860. Mercredi 17 juin 1846. ff. 488-490 (Copie, pp. 169-172)
 Voyage du Doq à GEMBLOUX, Potria, TONGRINNE, BOTHEY, MAZY,
 Alvaux, Vichenet, riv.l'Orneau, Poudrière.
 Voyage de GEMBLOUX à Warisart et retour, abbaye de Gembloux*,
 Lescaille, GRAND-MANIL.
861. Jeudi 18 juin 1846. ff. 491-493 (Copie, pp. 173-176)
 GEMBLOUX, grand'route de NAMUR, LONZEE, La Ramonerie, Golzinne,
 BEUZET, ISNES, Sauvage, BOVESSE, le jardin du Sieur Joseph Rade-
-let, Mont-Saint-Martin* = sans doute: Ferme de Saint-Martin,
 Seumois, Hasoir, La Gloriette, WARISOULX, VILLERS-LEZ-HEEST,

(1) Au dos du f° 483, se trouve le calendrier des voyages du 6 au 21 juin
 (voir chapitre: "Notes relevées dans les manuscrits").

Manuscrits 814

827. Samedi 12 juin 1848. ff. 482-483 (Copie, pp. 162-163) (1)
 MENECH-ROGON, THURIE, SURMARE, RIBAIN, CLAROC, OISQUEBOC,
 Le Sart, Grande Hone, Volzecher, Randner, RONGUIERES, Lems,
 Hongre, Terme du Toubour*, RIVILLERS.
828. Samedi 12 juin 1848. ff. 484-485 (Copie, pp. 163-164)
 WARR, LILLETTE, Estmont, la ferme Rouge, COURT-SAINTE-ETIENNE,
 Beaurieux, Buserli, la Roche, Targisart, OTTIERINS, Mousy,
 GENAPPE.
829. Samedi 12 juin 1848. ff. 486-487 (Copie, pp. 164-165)
 Voyage de GENAPPE à SART-DAMES-AVERIENS A., BOUCOINNE, WAYS,
 la Cense de Courmont*, Châlelet, VILLERS-LE-VILLE, Abbaye de
 Villers, la Roche, rive la Tyle, Roux, Notard, SOUSVAL, Thy.
830. Samedi 12 juin 1848. ff. 488-489 (Copie, pp. 165-166)
 Voyage du bois à GENILOUX, Poiris, TORCHINNE, ROTREY, MARY,
 Aizeux, Viehanet, rive l'Ormeau, Poudrière.
 Voyage de GENILOUX à Wissant et retour, abbaye de Geniloux*,
 localité, GRAND-MONT.
831. Samedi 12 juin 1848. ff. 490-491 (Copie, pp. 166-167)
 GENILOUX, grand'route de MAMUR, DORNER, la Menonerie, Colonne,
 BEBERT, LESSE, Sauvage, ROVERRE, le Jardin du Sieur Joseph Labe-
 -let, Mont-Saint-Martin* = sans doute: Ferme de Saint-Martin,
 Geniloux, Assier, la Glottette, WAREBOUX, VILLERS-LES-HERST,
- (1) Au dos du f° 488, se trouve le calendrier des voyages de 6 au 22 juin
 (voir chapitre: "Ces voyages dans les manuscrits").

Manuscrit 614

Trieu-aux-Mines, MARCHOVELETTE, TILLIER, NOVILLE-LES-BOIS,
Dompire, ferme d'Arseie, Hambraine, EGHEZEE.

"...le notaire Delvigne de Namur a fait ouvrir deux fosses pour
" l'exploitation de l'ardoise à environ 400 mètres au S.S.O. de
" la ferme Harzée (1) au N. de Noville..."

862. Vendredi 19 juin 1846. ff. 494-495 (Copie, pp. 176-178)
EGHEZEE, Hottomont, MONT-SAINT-ANDRE, BOMAL, GLIMES, La Ramée,
JAUCHELETTE, JODOIGNE-SOUVERAINE, JODOIGNE.

" Feu Mr Anciaux, fermier du Duc d'Arembert à Glimes, a fait il y
" a une dizaine d'années une recherche d'ardoise."

863. Jeudi 25 juin 1846. f. 496 (Copie, pp. 178-179)
CHARLEROI, MONT-SUR-MARCHIENNE, JAMIOULX, Andrimont, Hurlugeai,
CASTILLON, BARBENCON, BEAUMONT.

864. Vendredi 26 juin 1846. f. 497 (Copie, pp. 179-181)
CHIMAY, Moulin du Blanc, Terne des Vaches, Les Haies Saint-Remy,
Le Chenois, SELOIGNES, Fourneau d'Oise, La Loge, FORGE-PHILIPPE,
La Place*, Rouge-Ventre*, LA-NEUVILLE-AUX-JÔUTES, Les Logettes,
les Forges*, SIGNY-LE-PETIT.

865. Samedi 27 juin 1846. f. 498 (Copie, pp. 182-184)
SIGNY-LE-PETIT, la Chapelle du Gland*, la Cense Meunier*,
La Loge-Rosette, riv.le Gland (2), la Cense Drouin*, REGNIOWEZ,

(1) Il s'agit évidemment de la ferme d'Arseie.

(2) Gland: petite rivière qui prend sa source aux environs de Rocroi, passe
à La-Neuville-aux-Jôutes et se jette dans l'Oise à Hirson.

Manuscrit 64

Très-les-Mines, MANHOVENHETS, TILLIER, NOVILLE-LES-BOIS,
Douglas, ferme d'Arasie, Hamptone, ROBERTS.
"...le notaire Delvinge de Namur a fait ouvrir deux fosses pour
" l'exploitation de l'ardoise à environ 400 mètres au S.S.O. de
" la ferme Harzé (1) au N. de Noville..."

862. Vendredi 19 Juin 1848. f. 484-485 (Copie, pp. 176-178)
ROBERTS, Hottentot, MONT-SAINT-ANDRE, ROMAI, GILLES, La Parée,
JAUCHENIER, JOSEPHINE-SOULVAINE, JOSEPHINE.
" Par Mr Anselme, fermier du Parc d'Arasie à Giffes, a fait il y
" a une dizaine d'années une recherche d'ardoise."

863. Jeudi 22 Juin 1848. f. 486 (Copie, pp. 178-179)
CHARLOT, MONT-SUR-ARRENTIERE, JANTOUX, Armenton, Harpignat,
CASTILLO, ARRENTON, BEAUMONT.

864. Vendredi 23 Juin 1848. f. 487 (Copie, pp. 179-181)
GEMAY, Moulin du Blanc, Ferme des Vaches, Les Bains Saint-Remy,
Le Genois, BEIGNIES, Ferme d'Olse, Le Bois, FORT-ETHELIER,
La Place*, Ferme-Ventre*, LA-NEUVILLE-AUX-JOÛTES, Les JoÛtes*,
Les Forges*, SIEGY-LE-TRIE.

865. Samedi 27 Juin 1848. f. 488 (Copie, pp. 182-184)
SIEGY-LE-TRIE, La Chapelle St Gland*, La Genne Noviers*,
Laloge-Rosette, rive du Gland (S), La Genne Noviers*, REGNOUVES.

(1) Il s'agit évidemment de la ferme d'Arasie.
(2) Gland: petite rivière qui prend sa source aux environs de Noisoy, passe
à la-Neuville-aux-JoÛtes et se jette dans l'Oise à Hirson.

Manuscrit 614

L'ESCAILLERE, Gros-Faux, ardoisière de Martin Gadet, ardoisière Saint-Nicolas*, CUL-DES-SARTS, ardoisière de la Croix de Rési*, PETITE-CHAPELLE.

866. Dimanche 28 juin 1846. f. 499 (Copie, pp. 184-186)

PETITE-CHAPELLE, La Verte Place, BRÛLY, GUE-D'HOSSUS, La Vieille Ardoisière*, ROCROI, SEVIGNY-LA-FORÊT, MAUBERT-FONTAINE,

" A 1500 mètres à l'O.N.O. de Maubert-Fontaine on trouve une
 " ardoisière qui a été ouverte par Mr Notte... il y a dépensé
 " 80.000 francs, s'y est ruiné, et l'ardoisière est abandonnée.
 " A l'Ecaillère* on trouve trois roches (sic) d'ardoise, une première
 " -re faite par Rousseau de Rimogne et abandonnée depuis longtemps;
 " une seconde ouverte il y a 4 ou 5 ans et la troisième que je n'ai
 " pas visitée."

867. Lundi 29 juin 1846. f. 500 (Copie, pp. 186-187)

MAUBERT-FONTAINE, Mon Idée, La Roche, ETEIGNIERES, Bas-Taillis, chemin de l'Ecaillère* au Haut-Taillis. " Au Sud de Bas-Taillis
 " ...(il y a une) ardoisière abandonnée depuis 10 ans, elle appar-
 " -tient à Mr Mortier. La carrière de l'Ecaillère* que l'on ren-
 " -contre au Sud de cette dernière appartient aux enfants de
 " Moïse Gobain. Mr Dropsis a voulu l'exploiter il y a 4 ans mais
 " il a dû l'abandonner par suite des mauvaises affaires. La carriè-
 " -re située au sud de cette dernière appartient à Mr Rousseau de
 " Rimogne."

868. Mardi 30 juin 1846. f. 501 (Copie, pp. 188-190)

RIMOGNE, LE-CHÂTELET-SOUS-SORMONNE, Pierka, Truffy, HARCY, LONNY, "...les ardoises grenues valent 4 francs de plus par mille que les ardoises simples."

Manuscrit 611

ARDELAIRE, Gros-Peuc, ardeleire de Martin Juchet, ardeleire
Saint-Nicolas*, GUE-DES-SAKES, ardeleire de la Croix de Béat*,
PETITE-CHARVILLE.

066. Dimanche 28 Juin 1846. F. 499 (Copie, pp. 164-166)

PETITE-CHARVILLE, la Verte Place, BRUY, GUE-D'HOUBERT, la Verte
Ardeleire*, ROBERT, BRUY-DU-PORT, MAURET-FOURNAIS,
" A 1500 mètres à l'O.N.O. de Mauret-Fournais on trouve une
" ardeleire qui a été ouverte par Mr. Hoffe... il y a répondu
" 80.000 francs, et l'ardeleire est abandonnée.
" A l'Ardeleire* on trouve trois roches (sig) d'Ardeleire, que prout-
" re l'ait par Roussau de Bismont et abandonnée depuis longtemps
" une seconde ouverte il y a 4 ou 5 ans et la troisième que je n'ai
" pas visitée."

067. Lundi 29 Juin 1846. F. 500 (Copie, pp. 166-167)

MAURET-FOURNAIS, Non Idée, la Roche, BRUY-DU-PORT, la Verte
Ardeleire de l'Ardeleire* au Sud de la Verte
" (... il y a une) ardeleire abandonnée depuis 10 ans, elle appar-
" vient à Mr. Hoffe. La carrière de l'Ardeleire* que l'on ven-
" contre au Sud de cette dernière appartient aux enfants de
" M. de Gébain. Mr. Hoffe a voulu l'exploiter il y a 4 ans mais
" il a été l'abandonner par suite des mauvaises affaires. La carri-
" re citée au sud de cette dernière appartient à Mr. Roussau de
" Bismont."

068. Mardi 30 Juin 1846. F. 501 (Copie, pp. 167-168)

ROBERT, le CHATELAIN-BOIS-SOMMEIL, l'Ardeleire, BRUY,
L'Ardeleire*... les ardeleires trouvées valent à l'Ardeleire de plus par mille
" que les ardeleires simples."

Manuscrit 614

Ardoisières aux environs de RIMOGNE:

Pierka, Saint-Quentin*, Saint-Louis* et Sandras* (abandonnées),
la Grande-Fosse*, Truffy, la Fosse-au-Bois*.

869. Mercredi 1er juillet 1846. ff. 502-503 (Copie, pp. 190-193)

CHARLEVILLE, le Mont Olympe, moulin Godard*, AIGLEMONT,
NEUFMANIL, NOUZON, le Bochet*, la Meuse, MONTCY-NOTRE-DAME,
Le Moulinet.

870. Jeudi 2 juillet 1846. f. 504 (Copie, pp. 194-196)

CHARLEVILLE, Le Varidon, NOUZON, JOIGNY, BRAUX, Bogny,
LEVREZY, ardoisière de l'Epine*, MONTHERME.

Quelques lignes n'ont pas été reprises dans la Copie, y est men-
tionné: CHÂTEAU-REGNAULT.

871. Vendredi 3 juillet 1846. ff. 505-506 (Copie, pp. 196-200)

Ardoisières aux environs de MONTHERME:

le Grand Terne du moulin de Manté*, ardoisière de Pechenard,
le Grand Terne de l'Epine*, Dominique*, du Fay*, le Petit Terne
de Saint-Louis du Rapparent*, Saint-Honoré*, Sainte-Anne*, Saint-
Jean*, l'Espérance*, la Vieille & la Nouvelle Carbonnière*, le
Grand Terne de l'Echine*, l'Ecailllette*, Mayore*.

Roma, DEVILLE, moulin de Mairas*, les forges de La Commune,
LAIFOUR, REVIN.

872. Samedi 4 juillet 1846. f. 507 (Copie, pp. 200-201)

Ardoisières de Rondtherne* et de Saint-Sauveur* près de Belle-Haye*
(en Belgique), Les Nobertins, Trou-du-Diable, Le Chevaly.

FUMAY, Saint-Gilbert, Follemprie, Mr Laliau.

Ardoisières aux environs de FUMAY:

Chevalise*, Bourrache*, Jaffe*, Baccara*, Trou Jeannette*,

Manuscrits 818

Ardoisiers aux environs de RIMONVILLE:
Rieux, Saint-Genest*, Saint-Jouin* et Sarras* (épave),
la Grande-Fosse*, Trully, la Fosse-au-Bois*.

868. Mardi 2 juillet 1848. F. 202-203 (Copie, pp. 190-191)
CHARLEVILLE, le Mont Olympe, moulin Godard*, AIGLONVILLE,
NEUVEMAIL, NOUVEAU, le Rocher*, la Menne, MONTOT-ROTHÉ-DAMER,
le Houliet*.

870. Jeudi 3 juillet 1848. F. 204 (Copie, pp. 194-195)
CHARLEVILLE, le Verdier, NOUVEAU, JOIGNY*, BRUX*, Bogny,
LEVERZY, ardoisiers de l'Église*, MONTHERME.
Quelques lignes n'ont pas été reprises dans la copie, y est ren-
dus: CHATEAU-ROCHAMBEAU.

871. Vendredi 4 juillet 1848. F. 202-206 (Copie, pp. 196-200)
Ardoisiers aux environs de MONTHERME:
le Grand Terné du moulin de Manté*, ardoisiers de Yegard,
le Grand Terné de l'Église*, Dominique*, du Vey*, le Petit Terné
de Saint-Jouin du Raperment*, Saint-Honoré*, Sainte-Anne*, Saint-
Jean*, l'Église*, la Vallée & la Nouvelle Carbonnière*, la
Grand Terné de l'Église*, l'Éclaircie*, Mayeux*.
Honn, BEVILLE, moulin de Haires*, les Forges de la Commune,
LAIVOIR, HEVIN.

872. Samedi 4 juillet 1848. F. 207 (Copie, pp. 200-201)
Ardoisiers de Ranthorne* et de Saint-Sauveur* près de Belle-Haye*
(ou Belgique), les Robertins, Trou-du-Diable, le Chevaly.
FUMAY, Saint-Gilles*, Pollemprinc*, Mr Lafleur.
Ardoisiers aux environs de FUMAY:
Chevalines*, Bourches*, Lalle*, Baccans*, Trou Jeannette*.

Manuscrit 614

Saint-Gilbert, Sainte-Anne*, Saint-Lambert*, Montauban*, Saint-Désiré*, Pierre Lamal Maucoucis*, les Trépassés*, Follemprise, L'Ile*.

873. Dimanche 5 juillet 1846. f. 508 (Copie, pp. 201-204)
FUMAY, HAYBES, ardoisière de l'Ile*, FEPIN, MONTIGNY-SUR-MEUSE, VIREUX, FOISCHES, GIVET.

874. Lundi 6 juillet 1846. ff. 509-510 (Copie, pp. 204-209)
GIVET, HEER, Pont-de-Waraye, BLAIMONT, HASTIERE-PAR-DELA, HASTIERE-LAUAUX, bois de Freyr, Melin, Moniat, DINANT, Roche-à-Bayard, ANHEE, Hun, Rouillon, MONT-sur-Meuse, Frappe-Cul, la Meuse, Burnot, Frênes, Fonds-de-Lustin, Poiri Bonnier, Fooz, DAVE, La Pairelle, NAMUR.

875. Mardi 7 juillet 1846. f. 511 (Copie, pp. 209-212)
HUY, riv.le Hoyoux, Faubourg Sainte-Catherine, Grand-Péry*, Barse, La Sarte, La Sauvenière, Neuville-sous-Huy, ferme de Halleux*, OMBRET-RAWSA.

876. Vendredi 10 juillet 1846. f. 512 (Copie, p. 212)
" J'ai vu à Bonn, chez Mr Noeggerath (1), un ouvrage intitulé:
" Etudes sur les mines - Théorie des gîtes métallifères appuyée sur
" la description des principaux types, par André Burat (2), 1845 et
" Supplément 1846."
BONN, BEUEL, Römlingshofen*, KÖNIGSWINTER, Drachenfels.

(1) Cf. n° 99.

(2) Dumont s'est trompé de prénom, il s'agit de: Burat (Amédée), géologue français, né à Paris en 1809, mort dans la même ville le 27 mai 1883, il était professeur d'exploitation des mines à l'Ecole centrale des arts et manufactures. Le titre cité par Dumont est exact, cet ouvrage a été publié à Paris, chez Langlois et Leclercq.

Manuscrits 614

Saint-Gilbert, Sainte-Anne*, Saint-Lambert*, Montserrat*, Saint-
Désiré*, Pierre Paul Marouanois*, Les Frères*, Polémiques,
Lille*.

873. Manuscrit 2 juillet 1846. F. 508 (Copie, pp. 201-204)
POMAY, HAYENS, ardoisière de Lille*, PERIN, MONTIGNY-SUR-LEZURE,
VIERUX, VOISONS, CIVRY.

874. Manuscrit 6 juillet 1846. F. 509-510 (Copie, pp. 204-209)
CIVRY, HERR, Font-de-Neraye, BLAUMONT, MASTIERE-PAR-DENA,
MASTIERE-LAVALL, bois de Freux, Meis, Montat, BILHAT, Roche-
à-Bayard, AMES, Ham, Bouillon, MONT-sur-Renne, Trappe-Cul,
la Mare, Bannoy, Frénes, Pons-de-l'Artois, Toit Bonnet,
Pons, MATH, La Patoiselle, MAMUR.

875. Manuscrit 7 juillet 1846. F. 511 (Copie, pp. 209-212)
EUX, rive de Hoyoux, Pombourg Sainte-Catherine, Grand-Foxy*,
Jasse, la Barre, la Bouvrière, Neuville-sous-Huy, ferme de
Halleux*, OMBREI-MARSA.

876. Manuscrit 10 juillet 1846. F. 512 (Copie, p. 212)
" 1^{er} et 2^e vol. de Bonn, chez M. Hoppert (1), un ouvrage intitulé:
" Etudes sur les mines - Théorie des gîtes métallifères appliquée aux
" la description des principaux types, par André Lacroix (2), 1845 et
" Supplément 1846."
BONN, ERNEST, Metalliferorum*, KÜHNIGSWITZER, Geschichte.

(1) Cf. n° 82.
(2) L'ouvrage a été traduit de l'anglais, il a été des Haupt (Amélie), Göttingen
Frankfurt, né à Paris en 1805, mort dans la même ville le 27 mai 1885, il
était professeur d'exploitation des mines à l'école centrale des arts et
manufactures. Le titre cité par Lacroix est exact, cet ouvrage a été
publié à Paris, chez Langlois et Leclercq.

Manuscrit 614

877. Samedi 11 juillet 1846. ff. 512-513 (Copie, pp. 213-214)
Rhöndorf, HONNEF, AEGIDIENBERG, Römligshofen*, UNKEL, KASBACH,
LINZ, Mr de Laminne (1), NEUWIED.
878. Dimanche 12 juillet 1846. f. 514 (Copie, pp. 215-216)
De NEUWIED à KOBLENZ, Heddesdorf*, Hasselstein*, NIEDER-BIEBER,
ALTWIED, HEIMBACH, OBER-BIEBER, Sayn, BENDORF, EHRENBREITSTEIN.
879. Lundi 13 juillet 1846. f. 515 (Copie, pp. 216-218)
Voyage de KOBLENZ à BINGEN, " Ce voyage a été fait en bateau à
vapeur. Mr de Laminne a fait le panorama du Rhin entre ces deux
points." Course après-dîner près de BINGEN, SARMSHEIM, MÜNSTER,
La Tour*.
880. Mardi 14 juillet 1846. f. 516 (Copie, pp. 218-220)
Voyage de Sooneck à BINGEN, voyage aux environs de BINGEN,
Rheinstein.
881. Mercredi 15 juillet 1846. f. 517 (Copie, pp. 220-221)
Voyage de BINGEN à LORCH, ASSMANNSHAUSEN, TRECHTINGSHAUSEN,
Sooneck.
882. Jeudi 16 juillet 1846. f. 518 (Copie, pp. 221-224)
Valdau*, STROMBERG, RHEINBÖLLEN.

(1) de Laminne (Louis François Joseph), industriel liégeois, ancien membre de la Chambre des représentants, né à Liège le 22 avril 1789, décédé à Bois-Saint-Gilles-lez-Liège le 22 septembre 1858. M. de Laminne a publié:
- Mémoire sur le projet d'impôt à la vente du charbon de terre... par divers propriétaires de mines et manufactures de la province de Liège. Liège, Haleng, 1816, in-4°, 16 p. - Examen de quelques points de la loi sur les mines... Liège, De Ravenel-De Labrassine, (1836), in-4°, 16 p. - Vices de la loi des mines. Liège, De Ravenel-De Labrassine, s.d., in-4°, 27 p.

Memoires 614

877. Samedi 11 juillet 1846. F. 215-216 (Copie, pp. 215-216)
Rapport, HOMME, ANCIENNE, Boisgobert*, URMEL, KASACH,
LIXE, Mr de Lamaine (1), REUWID.

878. Dimanche 12 juillet 1846. F. 214 (Copie, pp. 213-214)
De REUWID à KOBLENZ, Heddesdorf*, Hasselstein*, NIDDER-RIBBER,
ALWIND, REIBACH, GERR-RIBBER, Selm, WENDORN, KIRCHBERGSTRICH.

879. Lundi 13 juillet 1846. F. 215 (Copie, pp. 214-215)
Voyage de KOBLENZ à BINGEM, " Ce voyage a été fait en bateau à
vapeur. Mr de Lamaine a fait le parcours du Rhin entre ces deux
points. " Gornes après-dîner près de BINGEM, SAHRENKIM, MÜNSTER,
Im Tour*.

880. Mardi 14 juillet 1846. F. 216 (Copie, pp. 215-216)
Voyage de Bockenk à BINGEM, voyage aux environs de BINGEM,
Hasselstein.

881. Mercredi 15 juillet 1846. F. 217 (Copie, pp. 216-217)
Voyage de BINGEM à BACH, ASSMANNHUSEN, TROCHINGHUSEN,
Bockenk.

882. Jeudi 16 juillet 1846. F. 218 (Copie, pp. 217-218)
Valden*, STORBERG, REKINGÜLLER.

(1) de Lamaine (Louis François Joseph), industriel liégeois, ancien membre
de la Chambre des représentants, né à Liège le 22 avril 1789, décédé à
Bata-Gaint-Gilles-Liège le 22 septembre 1878. M. de Lamaine a publié
- Mémoire sur le projet d'imposer à la vente de charbon de terre... par di-
vers propriétaires de mines et manufacturiers de la province de Liège. Liège
et Belenx, 1816, in-4°, 16 p. - Examen de quelques points de la loi sur
les mines... Liège, De Ravenel-De la Bassaine, (1836), in-4°, 16 p.
Vues de la loi des mines. Liège, De Ravenel-De la Bassaine, s.d., in-4°.
S. 7 p.

Manuscrit 614

883. Vendredi 17 juillet 1846. f. 519 (Copie, pp. 224-225)
Voyage aux environs de BINGEN, BINGERBRÜCK, La Tour*, MÜNSTER,
WEILER, Rheinsteiu.
884. Samedi 18 juillet 1846. f. 520 (Copie, pp. 225-228)
Voyage de BINGEN à SCHLANGENBAD, RÜDESHEIM, le Rhin, Nothgottes*
entre GEISENHEIM et RÜDESHEIM, Weiserthurn*, Schwartz Kreuz*,
Stephanshausen, JOHANNISBERG, Wambach, Mr de Laminne (1).
885. Dimanche 19 juillet 1846. f. 521 (Copie, pp. 228-229)
Voyage de SCHLANGENBAD à MAYENCE, Diekling*, Neudorf*.
886. Lundi 20 juillet 1846. f. 522 (Copie, pp. 229-230)
Voyage de WIESBADEN à NIEDERNHAUSEN, Sonnecker* = peut-être:
SONNENBERG, Naurod.
887. Mardi 21 juillet 1846. f. 523 (Copie, pp. 230-231)
Voyage de NIEDERNHAUSEN à KÖNIGSTEIN, Oberjosbach, Ehlhalten,
RUPPERTSHAIN.
888. Mercredi 22 juillet 1846. f. 524 (Copie, pp. 231-233)
Voyage de KÖNIGSTEIN au Feldberg et à (BAD-)HOMBURG, ruine de
FALKENSTEIN, Glaskopf*. Référence à la carte de Mr de Laminne.
889. Jeudi 23 juillet 1846. f. 525 (Copie, pp. 233-235)
Voyage de BINGEN vers LORCH par la rive droite du Rhin,
ASSMANNSHAUSEN, TRECHTINGSHAUSEN.

(1) Cf. n° 877.

Manuscrit 674

887. Vendredi 17 juillet 1846. F. 219 (Copie, pp. 224-225)
 Voyage aux environs de BIRKEN, BIRGERBÜCK, la Forêt, MÜNSTER,
 WEIHER, Rhetenstein.
888. Samedi 18 juillet 1846. F. 220 (Copie, pp. 225-226)
 Voyage de BIRKEN à SCHWANDBAD, MÜNSTER, la Forêt, Rothgottel
 entre GIBSENHAIN et RÜDEHAIN, Weisenthurn*, Schwanz Kretz*,
 Stephanshausen, JOHANNIBERG, Wambach, Nr. de la lamaine (1).
889. Dimanche 19 juillet 1846. F. 221 (Copie, pp. 226-227)
 Voyage de SCHWANDBAD à MAYNICH, Dieking*, Weisenthurn*.
890. Lundi 20 juillet 1846. F. 222 (Copie, pp. 227-230)
 Voyage de WIEBACH à WIRRMENHUSEN, Bannacker* = gent-87er;
 SCHWENBERG, Harrod.
891. Mardi 21 juillet 1846. F. 223 (Copie, pp. 230-231)
 Voyage de WIRRMENHUSEN à MÜNSTER, Oberjochbach, Mühlstein,
 HOFFENHAIN.
892. Mercredi 22 juillet 1846. F. 224 (Copie, pp. 231-232)
 Voyage de MÜNSTER au Reiberg et à (BAD-)HEINICH, ruisseau de
 WÄLKERSTEIN, Glaxhof*. Référence à la carte de Nr. de la lamaine.
893. Jeudi 23 juillet 1846. F. 225 (Copie, pp. 232-233)
 Voyage de BIRKEN vers JACHEN par la rive droite du Rhin,
 ASCHENHUSEN, THONINGHUSEN.

Manuscrit 614

890. Vendredi 24 juillet 1846. f. 526 (Copie, pp. 235-237)
Voyage aux environs de BINGEN, BINGERBRÜCK, château de Klopp*.
891. Samedi 25 juillet 1846. f. 527 (Copie, pp. 237-239)
Voyage de STROMBERG à KIRN, SCHWEPPEHAUSEN, Eckenroth, SPABRÜCKEN, Argenschwang, Spall, Mr de Laminne (1), Gebroth, Winterbach, Seesbach, SIMMERN-UNTER-DAUN, HOCHSTETTEN.
892. Dimanche 26 juillet 1846. f. 528 (Copie, pp. 239-241)
Voyage de BIRKENFELD à HERMESKEIL, Ellenberg*, Rinzenberg, Abentheuer*, Schwarzenbach, Bërfink, Hofeinscheid*, Muhl, ZÜSCH.
893. Lundi 27 juillet 1846. f. 529 (Copie, pp. 242-244)
Voyage de HERMESKEIL à WADRILL et retour, KELL, GUSENBURG, ruis. de Wadrill, Sauscheid*, WADRILL, NONNWEILER, SITZERATH, ZÜSCH.
894. Mardi 28 juillet 1846. f. 530 (Copie, pp. 245-247)
Voyage de HERMESKEIL à SAARBURG, KELL, MANDERN, chaussée de ZERF à WADERN, GREIMERATH, METTLACH, riv. la Saar, SAARHÖLZBACH, Hausen*, Obhain*, SERRIG.
895. Mercredi 29 juillet 1846. f. 531 (Copie, pp. 247-249)
Voyage de SAARBURG à TRÈVES et HERMESKEIL, Schoden, Fischbahl*, KONZ-KARTHAUS, TRÈVES, Farschweiler, sommet du Hoch Wald, Lorscheider Meierei* (près LORSCHHEID).

(1) Cf. n° 877.

Manuscrit 614

896. Jeudi 30 juillet 1846. f. 532 (Copie, pp. 249-251)
 Voyage de HERMESKEIL à BERNKASTEL, " J'ai logé à Hermeskeil au
 Gasthof zur Deutschen Haus...", le Hoch Wald, Farschweiler,
 Berglicht, Haag, la Haard*, moulin Peters*, MONZELFELD.
897. Vendredi 31 juillet 1846. f. 533 (Copie, pp. 251-252)
 Voyage d'ÜRZIG à ALF, BAUSENDORF, HONTHEIM, la Kaisegrotte*.
898. Samedi 1er août 1846. f. 533 (Copie, pp. 252-253)
 Voyage d'ALF à KOCHER, NEEF, BREMM, ELLER, Neatem*,
 Loscherhoff*.
899. Dimanche 2 août 1846. f. 534 (Copie, pp. 253-256)
 Voyage de KOBLENZ à SANKT-GOAR, OBERLAHNSTEIN, RHENS, BOPPARD,
 la montagne de Jacobsberg*, KESTERT, Erenthal*.
900. Lundi 3 août 1846. f. 535 (Copie, pp. 257-259)
 Voyage de SANKT-GOAR à BINGEN, OBERWESEL, KAUB, BACHARACH,
 LORCH, Rheindiebach, HEIMBACH, TRECHTINGSHAUSEN.
901. Mardi 4 août 1846. f. 536 (Copie, p. 259)
 Voyage de HEIMBACH à BINGEN, Sooneck, TRECHTINGSHAUSEN, vallée
 de Margenbach*, Rheinstein.
902. Mercredi 5 août 1846. f. 536 (Copie, p. 260)
 BINGEN, COLOGNE, Fahr* entre IRLICH et ANDERNACH, LEUTESDORF,
 Obhammerstein.

Vendredi 7 août 1846: Voyage de Liège à Malmédy. (f° 537)

Manuscrit 614

903. Samedi 8 août 1846. f. 537 (Copie, pp. 260-263)
 MALMEDY, Bouvigny*, Ligneuville, RECHT, carrière appartenant
 à Mr Stark, Molgros* (dans la Copie: Mon Legros*), PETIT-THIER,
 Moulin de Petit-Thier, Ville-du-Bois, VIELSALM.
904. Dimanche 9 août 1846. f. 538 (Copie, pp. 263-265)
 VIELSALM, Hourt, GRAND-HALLEUX, Moulin de Roglinval, Trois-Ponts,
 Ennal, BASSE-BODEUX, Haute-Bodeux.
905. Lundi 10 août 1846. f. 539 (Copie, pp. 265-271)
 VIELSALM, Neuville, Salmchâteau, Bech, Cierreux.
 Description des carrières de Vielsalm. Mr Jeunegens, propriétaire
 d'une carrière. Les noms des pierres ou veines sont donnés en
wallon.
906. Mardi 11 août 1846. ff. 540-541 (Copie, pp. 271-277)
 VIELSALM, Rencheux, Farnières, Goronne, Grand-Sart, Petit-Sart,
 ARBREFONTAINE, Comté, Salmchâteau, riv. la Salm.
 Description de la carrière de pierres à rascir de Mr Wallerand à
 Petit-Sart; noms wallons des veines.
907. Mercredi 12 août 1846. f. 542 (Copie, pp. 277-279)
 Course de VIELSALM à Salmchâteau par la rive gauche de la Salm
 et retour par la rive droite.
 Notes sur les carrières, avec les noms des veines en wallon.
 Comparaison entre la pierre de Salmchâteau "la plus estimée",
 celle de Ottré et celle de Sart. " Ces renseignements m'ont été
 donnés par André Bertrand de Salmchâteau et ses deux fils, chez le
 Bourgmestre." Mr Simonis, propriétaire d'une carrière.

Manuscrit 514

907. Samedi 8 août 1846. f. 277 (Copie, pp. 260-262)
 MALIBEDY, Bouvigny*, Bigneville, HECOT, carrières appartenant
 à Mr Beauk, Moirons* (dans la Copie: Non legros*), PETIT-CHIER,
 Moulin de Petit-Thier, Ville-du-Bois, VIMBAIM.
904. Dimanche 9 août 1846. f. 278 (Copie, pp. 262-263)
 VIMBAIM, Hourt, GRAND-VALLEUX, Moulin de Rogival, Trois-Ponts
 Ennal, BASSE-BODREUX, Haute-Bodreux.
905. Lundi 10 août 1846. f. 279 (Copie, pp. 263-271)
 VIMBAIM, Neuville, Sainchâteau, Beck, Gierreux.
 Description des carrières de Vialais. Mr Jennereux, propriétaire
 d'une carrière, des noms des pierres ou veines sont données en
Wallon.
906. Mardi 11 août 1846. ff. 240-241 (Copie, pp. 271-277)
 VIMBAIM, Hecobex, Farnières, Coronne, Grand-Sart, Petit-Sart,
 ABBEFOUAINNE, Comté, Sainchâteau, riv. la Salm.
 Description de la carrière de pierres à caux de Mr Wallerand à
 Petit-Sart; noms wallons des veines.
907. Mercredi 12 août 1846. f. 242 (Copie, pp. 277-279)
 Course de VIMBAIM à Sainchâteau par la rive gauche de la Salm
 et retour par la rive droite.
 Notes sur les carrières, avec les noms des veines en wallon.
 Comparaison entre la pierre de Sainchâteau "la plus estimée",
 celle de Otté et celle de Sart. " Ces renseignements m'ont été
 donnés par André Wallerand de Sainchâteau et ses deux fils, chez le
 Bourgeois. " Mr Simonis, propriétaire d'une carrière.

Manuscrit 614

908. Jeudi 13 août 1846. ff. 543-544 (Copie, pp. 279-285)
 VIELSALM, Comté, Sart, Le Monty* entre Joubiéval et Ottré,
 Hébronval, Croix de Bièvre, BIHAIN, LIERNEUX, Montagne de
 Golanhan, Verleumont.
 Noms de carrières: Houlpaix*, Laide Hayde*, Sos-les-Minires* ou
 Severin*, et noms wallons des différentes couches.
909. Vendredi 14 août 1846. ff. 545-546 (Copie, pp. 285-289)
 Montagne de Golanhan, Verleumont, Moulin de la Fosse, LIERNEUX,
 Petit-Sart, Gernechamps, Regné.
910. Samedi 15 août 1846. f. 547 (Copie, pp. 289-293)
 LIERNEUX, Colahan, Moulin de la Fosse, Odrimont, Verleumont,
 Falise, Mr Cockerill, Moulin d'Ectoval, Moulin de Lansival,
 Floret, BRA, VAUX-CHAVANNE, WERBOMONT.
911. Dimanche 16 août 1846. f. 548 (Copie, pp. 293-295)
 WERBOMONT, "Chez la Française", Forges, Neucy, RAHIER,
 Martinville, Froide Cour, LA GLEIZE, riv.l'Amblève, Desnié,
 Winamplanche, Marteau.
912. Mardi 29 septembre 1846. f. 549 (Copie, pp. 296-298)
 MARCHE, Marloie, HARGIMONT, JEMELLE, ROCHEFORT, HAN-SUR-LESSE,
 AVE-ET-AUFFE, Neupont.
913. Mercredi 30 septembre 1846. f. 550 (Copie, pp. 298-299)
 Neupont, Mohimont, DAVERDISSE, Séchery, Lesse, MAISSIN,
 PALISEUL, OFFAGNE, Glaumont, BERTRIX.

Manuscrit 614

914. Jeudi 1er octobre 1846. f. 551 (Copie, pp. 300-301)
 BERTRIX, Mortehan, route de MUNO jusqu'à la route de SAINTE-
 CECILE à BOUILLON, puis suivant la route vers BOUILLON,
 Au-Moulin-à-Vent.
915. Vendredi 2 octobre 1846. f. 552 (Copie, pp. 302-303)
 BOUILLON, NOIREFONTAINE, PALISEUL, Launoy, FAYS-LES-VENEURS,
 La Géripont, l'ardoisière de Rochebaut*, BERTRIX.
916. Samedi 3 octobre 1846. f. 553 (Copie, p. 304)
 BERTRIX, forêt de Luchy, RECOGNE.
917. Dimanche 4 octobre 1846. f. 553 (Copie, pp. 304-305)
 RECOGNE, Serpont, La Barrière, Bras-Bas, Séviscourt, Presseux.
918. Lundi 5 octobre 1846. f. 554 (Copie, pp. 305-307)
 RECOGNE, Verlaine, Gerimont, NEUFCHÂTEAU, LONGLIER, Tronquoy,
 Sberchamps, bois du Charnez*, Ourt, bois Le Coret, bois de
 Germineu*, bois La Dame, Serpont, bois de Séviscourt, bois de
 Bernihet, chemin de Bras-Bas, puis vers RECOGNE.
919. Jeudi 8 octobre 1846. f. 555 (Copie, pp. 307-310)
 RECOGNE, LIBIN, Barrière de Transinne, TRANSINNE, TELLIN,
 bois de Tellin, MIRWART, AWENNE, SAINT-HUBERT.
920. Vendredi 9 octobre 1846. f. 556 (Copie, pp. 310-312)
 SAINT-HUBERT, Bonnerue, riv.l'Ourthe, Chapelle de Lorette,
 Moulin, REMAGNE, Tonny, LAVACHERIE, Sainte-Ode, Ortheuille.

Manuscrit 614

914. Lundi 1er octobre 1846. f. 551 (copie, pp. 300-301)
 HERVIL, Morlaix, route de NUNO JARDIN la route de SAINT-
 GEORGES à BOUILLOU, puis suivant la route vers BOUILLOU,
 Au-Moulin-à-Vent.
915. Vendredi 2 octobre 1846. f. 552 (copie, pp. 302-303)
 BOUILLOU, NOIRHÉROPTAINE, KALLIDOU, Lannay, PAYS-DES-VERURES,
 La Gâtine, l'exploitation de Rochepont*, HERVIL.
916. Samedi 3 octobre 1846. f. 553 (copie, p. 304)
 HERVIL, forêt de Luchy, RECOGNE.
917. Mardi 4 octobre 1846. f. 554 (copie, pp. 304-305)
 RECOGNE, Sargont, la Parrière, Bras-haut, Sévignour, Fresneau.
918. Lundi 5 octobre 1846. f. 554 (copie, pp. 305-307)
 RECOGNE, Verlain, Gertmont, NEUBOÛTAN, KONGILIN, Troeduy,
 Bercamp, bois du Garnet*, Ouz, bois de Corst, bois de
 Gertmont*, bois de Lamo, Sargont, bois de Sévignour, bois de
 Bercamp, chemin de Bras-haut, puis vers RECOGNE.
919. Lundi 8 octobre 1846. f. 555 (copie, pp. 307-310)
 RECOGNE, LEBIN, Parrière de Tréstant, TRÉSTANT, THILIN,
 bois de Telle, NIKWAT, AVENT, SAINT-VERURES.
920. Vendredi 9 octobre 1846. f. 556 (copie, pp. 310-312)
 SAINT-VERURES, Komanne, riv. Louchet, Chapelle de Louchet,
 Kolin, KIMAN, Tomy, LAVAGNERIE, Sainte-Ode, Ortherville.

Manuscrit 614

921. Samedi 10 octobre 1846. f. 557 (Copie, pp. 312-313)
 Ortheuville, Bas-Ramont, "à 5 minutes de Chez Romain", Barrière de Champlon, CHAMPLON, Journal, Belle-Vue, Neuville* = probablement: ERNEUVILLE, Ramont, Bocard*, Les Tailles, Sainte-Ode, La-Neuville-au-Bois, Les Vieilles Forges, BANDE, LA ROCHE, SAMREE. Passage omis dans la Copie:
 " Le nommé Henry-Joseph Manigard, à LA ROCHE, paraît être l'inventeur de la mine de plomb de LA ROCHE.
 " Le nommé Fastré, de TOHOGNE, lui a fait donner une renonciation à ses droits d'inventeur, il était accompagné du Sieur Radelat de SOY. Le nommé Manigard m'a dit qu'il existait probablement de la mine de plomb à ORTHO et à Mousny. Il doit m'écrire incessamment pour me faire connaître ce qui en est."
922. Dimanche 11 octobre 1846. f. 558 (Copie, pp. 314-315)
 LA ROCHE, SAMREE, Hennet, DOCHAMPS, Freineux, Lamormenil, Moulin de la Fosse, La Fosse, GRANDMENIL, Chêne à la Pierre, Basse-Monchenoul, Monchenoul, Picheux* = Pixheu, Marteau.
923. Lundi 12 octobre 1846. f. 559 (Copie, pp. 315-317)
 Marteau, Basse-Monchenoul, Pixheu, riv. la Lienne, BRA, Grand-Heid, Habiemont, WERBOMONT, Bosson, Puhon, Houssonloge, HARZE, AYWAILLE, Provedroux.
924. Dimanche 18 octobre 1846. f. 560 (Copie, pp. 317-319)
 HEIMBACH, RHEINBÖLLEN, STROMBERG, TRECHTINGSHAUSEN, BINGEN, Wads*, WEILER.
925. Lundi 19 octobre 1846. ff. 561-562 (Copie, pp. 319-320)
 Ellfeld*, Wambach, SCHLANGENBAD, Schanz*, Clarenthal*, WIESBADEN.

Manuscrits 614

921. Samedi 10 octobre 1846. L. 527 (copie, pp. 312-313)
 Orthévillie, Bas-Rhin, "à 5 minutes de Chez Homain", territoire
 de Champoux, CHAMPLOUX, Journal, Belle-Vue, Neuville* - propo-
 sition: MONTMAYEUR, Ramont, Bocard*, Les Tallies, Sainte-Ode,
 La Neuville-au-Bois, Les Vieilles Forges, BARRÉ, LA ROCHE,
 BARRÉ. Passage mis dans la copie:
 " Le nom de Henry-Joseph Mangard, à LA ROCHE, paraît être l'inven-
 -teur de la mine de plomb de LA ROCHE.
 " Le nom de PASTÉ, de TOHODRE, lui a fait donner une renommée
 " à ses fruits d'inventeur, il était accompagné du sieur RABELOI
 " de SOY. Le nom de Mangard n'a été dit qu'il existait précédemment
 " de la mine de plomb à ORTHÉ et à MOURVY. Il doit s'écrire
 " inexactement pour ne faire connaître ce qui en est."

922. Dimanche 11 octobre 1846. L. 528 (copie, pp. 314-315)
 LA ROCHE, BARRÉ, Ramont, BOUARD, PASTÉ, Lamont, et
 Houlin de la Pesse, la Pesse, GRAMMERT, Gène à la Pierre,
 Basse-Moncheville, Pichoux* = Pichoux, Marceau.

923. Lundi 12 octobre 1846. L. 529 (copie, pp. 315-317)
 Marceau, Basse-Moncheville, Pichoux, riv. la Liègne, LIA,
 Grand-Held, Hédonant, FÉRONNET, Besson, Tonon, Neuseville,
 HARRÉ, AYWILLÉ, Poyehoux.

924. Dimanche 18 octobre 1846. L. 530 (copie, pp. 317-319)
 HILMACH, HIRTSCHLÉ, FROMBERG, THEODORICH, KIRCH,
 Wada*, WILHELM.

925. Lundi 19 octobre 1846. L. 531-532 (copie, pp. 319-320)
 Billel*, Wambach, SCHLIMMERSBACH, Schanz*, Gieseler*,
 WISSELBACH.

Manuscrit 614

926. Mardi 20 octobre 1846. f. 563 (Copie, pp. 321-322)
HÜCHST, KÖNIGSTEIN, (BAD-)SODEN, NEUEN(HAIN), KRONBERG,
OBERWESEL.
927. Mercredi 21 octobre 1846. f. 564 (Copie, pp. 322-323)
GEISENHEIM, Stephanshausen, JOHANNISBERG, RÜDESHEIM, Nottegot-
-tes*, Mariahauserhoff*.
928. Jeudi 22 octobre 1846. f. 565 (Copie, pp. 323-325)
Environs de BINGEN, SARMSHEIM, MÜNSTER, BINGERBRÜCK, WEILER,
ASSMANNSHAUSEN, TRECHTINGSHAUSEN, Le Schachlwald*, HEIMBACH,
le Rhin.
929. Vendredi 23 octobre 1846. f. 566 (Copie, pp. 325-328)
De HEIMBACH à BINGEN, Sooneck, le Rhin, TRECHTINGSHAUSEN,
chapelle de Morgenbach*, château du Rheinstein, ASSMANNSHAUSEN,
route de STROMBERG.
930. Samedi 24 octobre 1846. f. 567 (Copie, pp. 329-330)
De BINGEN à KOBLENZ, SANKT-GOAR, BRAUBACH, EMS, Welscherhof*,
BAD-EMS, Fachbach, ARZHEIM, HORCHHEIM, Hundslocherhof*, la
Moselle, le Rhin.
931. Dimanche 25 octobre 1846. f. 568 (Copie, pp. 330-331)
KOBLENZ, RHENS, EMS, le Rhin, EHRENBREITSTEIN.
932. Jeudi 29 octobre 1846. f. 569 (Copie, pp. 331-333)
TUBIZE, CIABECQ, Grande-Houe, Voirecher, Fauquez, MONSTREUX,
NIVELLES.

Manuscrits 614

- 926. Mardi 20 octobre 1846. F. 587 (copie, pp. 321-322)
 HÜCHER, KÜNSTLIN, (MAD-BOURNE, NEURUM(LAIN), KORNERS,
 OERNBERG.
- 927. Mardi 21 octobre 1846. F. 588 (copie, pp. 323-324)
 GELBERHEIM, BEFENHANSSEN, JOHANNBERG, HÜCHERIN, HOTTGOT-
 -ten*, MARINBERGHEIT*.
- 928. Jardi 22 octobre 1846. F. 589 (copie, pp. 325-326)
 DIVISION DE HINGEN, NARHEIM, MÜNSTER, BINGENBERG, WEISS,
 ASSAMBERGHEIM, TROCHINGBERG, Le Schachelwaid*, HERRICH,
 Le Hain.
- 929. Vendredi 27 octobre 1846. F. 588 (copie, pp. 327-328)
 DE HERRICH A HINGEN, GOMMEL, Le Hain, TROCHINGBERG,
 copalie de HONGERBACH*, d'Eschen du Hainstein, ASSAMBERGHEIM,
 route de STROMBERG.
- 930. Samedi 28 octobre 1846. F. 589 (copie, pp. 329-330)
 Le HINGEN A KORNERS, SARTT-GAR, BRUBACH, HES, Weisbach*,
 MAD-ENS, Tachach, ARHEIM, KORNBERG, HERRICHBERG*, Le
 Nouvelle, Le Hain.
- 931. Dimanche 29 octobre 1846. F. 588 (copie, pp. 331-332)
 KORNERS, HERRICH, HES, Le Hain, HERRICHBERGHEIT.
- 932. Jardi 30 octobre 1846. F. 589 (copie, pp. 333-334)
 TUBING, GARNER-DAME, VOITROER, FONGER, HONBERG,
 HERRICH.

Manuscrit 614

933. Vendredi 30 octobre 1846. f. 570 (Copie, pp. 333-336)
 GENAPPE, WAYS, château de Thy, Basse-Laloux, Faux, riv. la
 Thyle, Vers-le-Chenoy, HEVILLERS, Blanmont, Ferme Detour*,
 Moulin Duval*, MONT-SAINT-GUIBERT, Beurieux, COURT-SAINT-
 ETIENNE, Franquénies, Stimont, Blanc-Ry, LIMELETTE.
934. Dimanche 1er novembre 1846. f. 571 (Copie, pp. 336-338)
 TUBIZE, riv. la Senne, Marcheret*, REBECQ-ROGNON, QUENAST,
 Ripain, Ophain, Nouvelle-Cour, LEMBEEK.
935. Jeudi 5 novembre 1846. f. 572 (Copie, pp. 338-339)
 Voyage de SPA à LIEGE par THEUX, la Maison Antoine Masson,
 le Mur du Diable*.

* * * * *

Manuscrits 674

933. Yves de la Rivière 1846. f. 270 (Copie, pp. 333-336)
 GEMAPPE, WAIS, châteaux de Tré, Basses-Jaloux, Trux, riv. de
 Tré, Vers-la-Chenay, HAVILLIERS, Blamont, Pains-Coteaux*,
 Molin Duval*, MONT-SAINT-GUIBERT, Beaulieu, COURTE-SAINTE-
 PIERRE, Trappennes, Blamont, Hano-Ry, LIEBETTES.

934. Diwanne 1er novembre 1846. f. 271 (Copie, pp. 336-338)
 TUBIEZ, riv. la Senne, Marches*, HERBOD-BOURON, GUMAST,
 Espain, Opain, Nouvelle-Cour, LEMBER.

935. Jour 2 novembre 1846. f. 272 (Copie, pp. 338-339)
 Voyage de SPA à LIÈGE par TRUX, la Maison Antoine Hangey,
 le Mur du Diable*.

* * * * *

X. Manuscrit 6142. Année 1847 : 27 mars au 29 octobre (ff. 573-673)Copie, cahier n° 10, pp. 340-579

936. Samedi 27 mars 1847. f. 573 (Copie, pp. 340-341)
TELLIN, Libinbas, TRANSINNE, PALISEUL, BOUILLON.
937. Lundi 29 mars 1847. ff. 574-575 (Copie, pp. 342-343)
MEZIERES, Le Varidon, MONTCY-NOTRE-DAME, le Bochet*, la Meuse, NOUZON.
938. Mardi 30 mars 1847. f. 576 (Copie, pp. 343-345)
NOUZON, l'île du Mortier*, JOIGNY, BRAUX, la Meuse, Bogny, MONTHERME.
939. Jeudi 1er avril 1847. ff. 577-579 (Copie, pp. 345-350)
Course aux environs de MONTHERME, Roc de la Tour, Naux, riv. la Semois, La Dauphine, THILAY, TOURNAVAUX.
Coupe de MONTHERME à FUMAY, DEVILLE, Mairus*, les forges de La Commune, LAIFOUR, REVIN.
940. Vendredi 2 avril 1847. ff. 580-581 (Copie, pp. 350-353)
Notes prises à la carrière de Sainte-Anne* près de FUMAY.
Voyage de FUMAY à GIVET, ardoisière de l'Île* à FUMAY, FEPIN, moulin de Fetrogne*, MONTIGNY-SUR-MEUSE, VIREUX, riv. le Viroin.
941. Samedi 3 avril 1847. ff. 582-583 (Copie, pp. 353-355)
Voyage de GIVET à CHOOZ par la rive droite de la Meuse, la citadelle, la ferme Aviette*, Petit-Chooz*, chemin de HARGNIES, chemin de GIVET par CHARNOIS. Voyage de GIVET à DINANT, HEER, FAIMIGNOUL, Freyr, Pas-Bayard* = sans doute: Roche à Bayard.

X. Manuscrits 614

2. Année 1847 : 27 mars au 30 octobre (ff. 273-275)

Copie, cahier n° 10, pp. 240-242

926. Année 21 mars 1847. ff. 273 (Copie, pp. 240-241)

WILLI, Nidées, TRASSIER, SALLER, BOULLON.

927. Année 23 mars 1847. ff. 274-275 (Copie, pp. 242-243)

MERRIER, de Vexier, MONTU-WOTTE-LAKE, de Pochet, de Hesse, HOUZON.

928. Année 30 mars 1847. ff. 276 (Copie, pp. 243-244)

HOUZON, fille de Hottier*, JOIRET, BRANT, de Hesse, Hottier, MONTHERMÉ.

929. Année 1er avril 1847. ff. 277-278 (Copie, pp. 245-250)

Course aux environs de MONTHERMÉ. Née de la Tour, Hesse, riv. la Senois, la Lavigne, THIAU, FOURVALEUX. Coupe de MONTHERMÉ à FUMAY, BEVILLE, Maires*, les forges de la Commune, LAIBOUR, REVIN.

930. Année 2 avril 1847. ff. 280-281 (Copie, pp. 250-253)

Notes prises à la carrière de Petite-Anne* près de FUMAY. Voyage de FUMAY à GIVET, exécuté de l'île* à FUMAY, REVIN, moulin de Péronne*, MONTHERMÉ-SUR-Meuse, VIREUX, rive de Vireux.

931. Année 3 avril 1847. ff. 282-283 (Copie, pp. 253-255)

Voyage de GIVET à CHOCE par la rive droite de la Meuse, la diste-dalle, la ferme Avelotte*, Petit-Choce*, chemin de MARONNÉ, chemin de GIVET par CHAMONIS. Voyage de GIVET à REVAUX, HESSE, VALENCIEN, Frey, Pas-Deux* - sans doute Reche à Revaux.

Manuscrit 614

942. Dimanche 4 avril 1847. f. 584 (Copie, pp. 355-357)
 Voyage de DINANT à NAMUR, Crève-Coeur, ANHEE, YVOIR, Rouillon, GODINNE, Frappe-Cul, Burnot, PROFONDEVILLE, bois de DAVE, Trieu-Colin.
943. Dimanche 9 mai 1847. f. 585 (Copie, pp. 357-358)
 Voyage aux environs de GEMBLOUX, MAZY, ferme de Falnuée, ISNES, Sauvage, Arton, le Trieu Ausquet*. Réflexions au sujet des rapports entre la géologie et la paléontologie. (1)
944. Lundi 10 mai 1847. f. 586 (Copie, pp. 359-361)
 GEMBLOUX, Nil-Pierreux, moulin Duval*, MONT-SAINT-GULBERT, HEVILLERS, Beurieux, COURT-SAINT-ETIENNE, Franquénies, Blanc-Ry, LIMELETTE, WAVRE.
945. Mardi 11 mai 1847. f. 587 (Copie, pp. 361-363)
 COURT-SAINT-ETIENNE, Faux, La Roche, Moulin Chevlipont, riv. la Thyle, Abbaye de Villers, Moulin de Gentissart, TILLY, Châtelet, La Houlette, Fosty, château de Thy, ruis. de Rodet*, WAYS, GENAPPE.
946. Mercredi 12 mai 1847. f. 588 (Copie, pp. 364-365)
 GENAPPE, GLABAIS, Courte Botte*, ferme Rosard*, Sauvagemont, La Motte, Noirhat, BOUSVAL, château de Thy.

(1) C'est en 1847 que Dumont a publié: Sur la valeur du caractère paléontologique en géologie. (Bulletins de l'Académie de Belgique, tome XIV, n° 4.)

Manuscrits de la

942. Diagnose à partir de 1847. 1. 304 (Copie, pp. 357-377)
Voyage de DUMONT à NAMUR, GRÈVE-COEUR, AMER, YVOIR, ROULON,
COUMIN, TRAPPE-GOLF, HARMOT, PROCHONVILLE, bois de NAVE,
Triaucolin.

943. Diagnose 2 mai 1847. 1. 305 (Copie, pp. 357-358)
Voyage aux environs de GEMBLoux, NAVE, ferme de FAINÉE, LERS,
Savoye, Arton, le Triaucolin, la Vallée de la Sambre, la
vallée de la Sambre et la géologie de la région.

944. Journal 10 mai 1847. 1. 306 (Copie, pp. 357-361)
GEMBLoux, MONT-SAINT-ÉTIENNE, MONT-SAINT-CHIER,
REUILLE, BERTHOUX, COURV-SAINTE-ÉTIENNE, Trappes,
Basse-ty, GEMBLoux, WATRE.

945. Journal 11 mai 1847. 1. 307 (Copie, pp. 361-363)
COURV-SAINTE-ÉTIENNE, Faux, la Noce, Moulins Chevaliers, rive de
l'Église, Appage de Villiers, Moulins de Gemblois, FILLI, Châtelet,
la Noce, Faux, château de Fy, bois de Noce, NAVE,
GEMBLoux.

946. Journal 12 mai 1847. 1. 308 (Copie, pp. 364-365)
GEMBLoux, GEMBLoux, Courv Noce, ferme Noce, Gemblois,
la Noce, Noce, GEMBLoux, château de Fy.

(1) C'est en 1847 que Dumont a publié son Atlas géologique de la Belgique. (Bulletin de l'Académie de Belgique, tome 11, p. 4.)

Manuscrit 614

947. Jeudi 13 mai 1847. f. 589 (Copie, pp. 365-369)
 NIVELLES, moulin de Naxille*, riv. la Thines, L'Ardenelle,
 MONSTREUX, Choupère, Warichai, Hongrée, RONQUIERES, riv. la
 Senne, Maurage*, le moulin à farine*, la papeterie*, Fauquez,
 ferme de La Motte, Voirecher, HENNUYERES, TUBIZE, REBECQ-ROGNON.
948. Vendredi 14 mai 1847. f. 590 (Copie, pp. 369-372)
 REBECQ-ROGNON, (ferme de la Haute-)Clabbeq, la Tour-au-Bois,
 l'Aulnois, Pont-Tordoir, STEENKERQUE, Ferme de l'Hôtel, Couplet,
 Horrulette, Beau Repaire, Croix de Pierre, HORRUES.
949. Samedi 15 mai 1847. f. 591 (Copie, pp. 372-374)
 De REBECQ-ROGNON à TUBIZE, "...Le filon de quartz dont j'ai parlé
 dans mon mémoire se trouve à la carrière de Blocquiau*...", Coeurcq,
 Stehoux, LEMBEEK, HALLE. Voyage autour de REBECQ, Hou, chemin
 d'HENNUYERES, ferme du Croiseau, la Houillère*, le Coupont*,
 QUENAST.
950. Lundi 24 mai 1847. f. 592 (Copie, pp. 374-375)
 JODOIGNE, DONGELBERG, INCOURT, OPPREBAIS, GLIMES, La Ramée,
 Bruyère.
951. Mardi 25 mai 1847. f. 593 (Copie, pp. 375-376)
 Voyage de JODOIGNE à MONT-SAINT-GUIBERT et GEMBOUX, CORBAIS,
 Nil-Pierreux, moulin Du Val*, Bierbais, HEVILLERS, vallée de
 l'Orne, Villeroux.
952. Mercredi 26 mai 1847. ff. 594-596 (Copie, pp. 377-388)
 GEMBOUX, Ferooz, riv. la Loncée, La Ramonerie, Golzinne,
 BOSSIERE, MAZY, Alvaux, Goyet, ferme de Falnuée, SAINT-MARTIN,

Manuscrits 614

- 947. Journal de mai 1847. 1. 289 (Copie, pp. 363-369)
 RIVIERES, moulin de Hailles*, riv. la Tresse, l'Ardenne
 HONTHUYX, Onghare, Wartholal, Rogarde, HONTHUYX, riv. la
 Bonne, Muzzege*, le moulin à farine*, la pagereule*, Fandou,
 ferme de la Motte, Volchoer, HENWYERS, TUBIN, HENROG-HOGNON

- 948. Journal de mai 1847. 1. 290 (Copie, pp. 369-372)
 HENROG-HOGNON, (ferme de la Haute-Classe), la Four-aux-Bois,
 L'Amoin, Fort-Tortoir, STEENBERGHE, ferme de l'Éstol, Couplet
 Horrette, Beaupayre, Croix de Pierre, HONNUS.

- 949. Journal de mai 1847. 1. 291 (Copie, pp. 372-374)
 le HENROG-HOGNON à THUIS, "...Le filon de quartz dont j'ai parlé
 dans mon mémoire se trouve à la carrière de Houdouze*...".
 Stehou, LIMBER, HALLS. Voyage autour de HENROG, Hon, chemin
 d'HENWYERS, ferme de Grosbecq, la Hailles*, la Cougout*,
 GURIST.

- 950. Journal de mai 1847. 1. 292 (Copie, pp. 374-375)
 LODOIGIE, DONGELLES, INOUCHE, GERRAIS, GAMES, la londe,
 Bryère.

- 951. Journal de mai 1847. 1. 293 (Copie, pp. 375-376)
 Voyage de LODOIGIE à MONT-CAINT-QUIBERT et GERRAIS, GERRAIS,
 MONT-CAINT-QUIBERT, moulin de Val*, Bataille, HENWYERS, vallée de
 l'Orme, Villereux.

- 952. Journal de mai 1847. 1. 294-296 (Copie, pp. 377-388)
 GEMOUX, Yverca, riv. la londe, la londe, la londe,
 BOULIER, MONT, Aivex, Coust, ferme de l'Ardenne, LAINE-MARTIN

Manuscrit 614

Vaux, SPY, Saint-Lambert, BOTHEY, Le Docq.

Description de la carrière de Mr Demagnet à Golzinne:

"...on (en) a extrait tout le marbre noir employé à la confection
 " du Jubé de Saint-Aubain à Namur... Le banc de 12 pouces: banc
 " supérieur à tous ceux qui précèdent par la beauté; on en a déjà
 " beaucoup vendu en Italie. Mr le comte d'Outremont en a acheté
 " pour faire des tables pour le roi de Naples et autres objets
 " d'ornement de luxe, &c. Melle possède deux vases superbes qui
 " ont été faits à la maison des Frères Patout à Paris..."

Description de la carrière du Sieur Ferdinand Constant de Golzinne,
 et quelques renseignements:

" Le pied cube de France se vend 5 francs

" le pied cube pèse 200 livres

" le mètre cube vaut 150 francs

" le 100 pieds carrés de pavés bruts vaut 30 francs

" le 100 pieds carrés de pavés polis vaut 38 francs."

953. Jeudi 27 mai 1847. f. 597 (Copie, pp. 388-391)

Le Docq, SAINT-GERY, Blanmont, Moulin à Poudre*, Moulin Du Val*,
 MONT-SAINT-GUIBERT, Bierbais, "Près de l'endroit où j'ai vu un
 chien, au N.O. de la grande carrière, on voit...", La Roche,
 Ry de Piroz*, Abbaye de Villers, Strichon, MELLERY, Elvaux,
 SOMBREFFE, Scourmont.

" A Strichon, près de MELLERY, on exploite du sable blanc comme
 " neige quand il est lavé et qu'on transporte à JUMET, CHARLEROI
 " et LODELINSART pour les verreries."

954. Vendredi 28 mai 1847. ff. 598-600 (Copie, pp. 391-397)

Voyage aux environs du Docq, Potria, Humerée, BALÂTRE, Elvaux,
 Vieille-Maison, ferme de l'Encombrie, Sart-Malet, Bruyères,
 Ottiamont, GRAND-MANIL, SOMBREFFE, BOTHEY, Alvaux, MAZY,

Mémorandum 614

Year, 271, Saint-Jacques, BOHEMY, de Boos.

Description de la carrière de Mr Demarey à Goulaines:

"...on (en) a extrait tout le marbre noir employé à la construction
 " du tube de Saint-Amand à Nemours... le banc de 12 pouces: banc
 " supérieur à tous ceux qui précèdent par la beauté; on en a déjà
 " beaucoup vendu en Italie. Mr le comte d'Autremont en a acheté
 " pour faire des tables pour le roi de Naples et autres objets
 " d'ornement de luxe, etc. Mlle de Goulaines leur vend supérieurs qui
 " ont été faits à la maison des frères Pateau à Paris..."

Description de la carrière de Saint-Jacques contenant le contenu
 et quelques renseignements:

" le pied cube de France se vend 5 francs
 " le pied cube gris 300 livres
 " le mètre cube vaut 150 francs
 " le 100 pieds carrés de pavés bruts vaut 30 francs
 " le 100 pieds carrés de pavés polis vaut 36 francs."

253. Jeudi 27 mai 1847. F. 597 (Copie, pp. 380-381)

Le Boos, SAINT-JEY, Blamont, Meulin à Poches*, Meulin de Vri*,
 MONT-SAINTE-GUIBERT, Brevets, "Près de l'endroit où j'ai vu un
 chien, au N.O. de la grande carrière, on voit..." la Roche,
 Ky de Piro*, Abbaye de Villers, STRICHON, MULLIN, Rivaux,
 SOMMERET, Goussier.

" A Strichon, près de MULLIN, on exploite du sable blanc comme
 " neige quand il est lavé et qu'on transporte à JEY, CHAILLOU
 " et LOUILLIER pour les verreries."

254. Vendredi 28 mai 1847. F. 598-600 (Copie, pp. 381-382)

Végère aux environs du Boos, Forest, Bussières, SAUVY, Rivaux,
 Villiers-Belair, Forêt de l'Écluse, Saint-Basile, Brevets,
 Goussier, GRAND-MARIE, SOMMERET, BOHEMY, Rivaux, MARY.

Manuscrit 614

(Chapelle des) Douze-Apôtres, Villeret, carrière de Mr Dejaer,
 SAINT-MARTIN, Tongrenelle, au moulin du château de la Haute-Tour*,
 LIGNY, TONGRINNE, ONOZ, hameau de Longpré, SAINT-AMAND, FLEURUS
 " Mines de fer d'ONOZ... Ces mines appartiennent à M. de Beaufort
 " et à Madame de Quartier de FONTAINE-L'EVEQUE. On l'envoie à
 " Mr Cambro à Montigny (1) et à Mr Wilmar à CHATELINEAU. On pré-
 " -tend qu'elle est plus riche et meilleure que celle de FLEURUS...
 " On a exploité du minerai de fer à BALÂTRE il y a environ 15 ans..."

955. Samedi 29 mai 1847. f. 601 (Copie, pp. 398-402)

Voyage du Docq à ECAUSSINNES, LIGNY, Longpré, SAINT-AMAND,
 HEPPIGNIES, THIMEON, MELLET, Pont-à-Migneloux, WAYAUX,
 VIESVILLE, LUTTRE, chemin de NIVELLES, RÊVES, ferme de Fromiée.
 Propriétaires de carrières:

Mr Preumont de Gosselies, Mr Everasse de Ligny, Mr Delchambre de
 Saint-Amand, Mr Brabant d'Heppignies, Mr Lottiau de Mellet,
 Mr Quentin Vautier de Thiméon.

956. Dimanche 30 mai 1847. f. 602 (Copie, pp. 402-407)

Voyage d'ECAUSSINNES à RONQUIERES et à FELUY, riv. la Senne,
 HENRIPONT, Watiamont, MARCHE-LEZ-ECAUSSINNES, carrière de Mr Huart
 située près de Marche-lez-Ecaussinnes, Thiarfont, rocher nommé
 Château de Belle-Dame*, FELUY, ARQUENNES, Barouche, La Rocq,
 La Gratière, Patard, ruis. de la Payelle*.

" Il y a cinq carrières à Feluy: 1 à Mr Eugène Penard, 2 à Mr Manuel
 " Pieron, 1 à Mr Lallieu, 1 à Mr Nicolas Lallieu.
 " Il y en a 2 à Arquennes, l'une appartient à Mr Paternotte, l'autre
 " à Mr Dubois."

(1) Probablement: MONTIGNIES-SUR-SAMBRE.

Annuaire de

(Copies des) Douze-Septies, Villiers, curé de St-Jacques,
 SAINT-MARIE, Toussaint, au nom du curé de la Sainte-Trinité
 LIGY, TROUVILLE, DEUX, hameau de Longue, SAINT-MARIE, VILLIERS
 " Mines de fer d'ORCÈRE... Ces mines appartiennent à M. de Beaulieu
 " et à Madame de GASTEL de FORTAUX-DEVERGNE. On l'envoie à
 " M. de GASTEL à Montigny (?) et à M. de VILLIERS à CHAMPELAIN. On pré-
 " tend qu'elle est plus riche et meilleure que celle de VILLIERS...
 " On a exploité au charbon de fer à SAINT-PIERRE si y a environ 15 ans...

225. Samedi 29 mai 1847. T. 601 (Copie, pp. 128-140)

Voyage de Poole à BOURBONNE, LIGY, Longue, SAINT-MARIE,
 BOURBONNE, SAINT-PIERRE, BOURBONNE, BOURBONNE, BOURBONNE,
 VILLIERS, BOURBONNE, BOURBONNE, BOURBONNE, BOURBONNE,
 Propriétaires de curés:
 M. de GASTEL de GASTEL, M. de GASTEL de LIGY, M. de GASTEL de
 Saint-Amand, M. de GASTEL de BOURBONNE, M. de GASTEL de Kellef,
 M. de GASTEL de Villiers.

226. Samedi 30 mai 1847. T. 602 (Copie, pp. 142-147)

Voyage d'ORCÈRE à BOURBONNE et à VILLIERS, St-Jacques,
 BOURBONNE, BOURBONNE, BOURBONNE, BOURBONNE, BOURBONNE, BOURBONNE,
 BOURBONNE, BOURBONNE, BOURBONNE, BOURBONNE, BOURBONNE,
 BOURBONNE, BOURBONNE, BOURBONNE, BOURBONNE, BOURBONNE,
 " Il y a cinq curés à Poisy: 1 à M. de GASTEL de Poisy, 2 à M. de
 " BOURBONNE, 1 à M. de GASTEL de Poisy, 1 à M. de GASTEL de Poisy.
 " Il y en a 2 à BOURBONNE, 1 une appartient à M. de GASTEL de Poisy,
 " à M. de Poisy."

(?) Propriétaires: BOURBONNE-DE-BOURBONNE.

Manuscrit 614

957. Lundi 31 mai 1847. f. 603 (Copie, pp. 407-411)

" On compte aux ECAUSSINNES 5 carrières au N. du chemin de fer,
 " ce sont successivement à partir d'ECAUSSINNES celles: Huart,
 " Druart, Rivière, Balaré, Huart et Huart.
 " Au S. du chemin de fer à Thiarfont, il y a deux carrières qui
 " se touchent appartenant à MM. Rivière Balaré et Dubois; et à
 " Belle-Tête, 2 carrières qui se touchent et qui touchent les
 " précédentes, appartenant à MM. Cousin, Bagné et à Mme Vve
 " Blondeau.
 " Au Sud de SOIGNIES, on rencontre 8 à 9 ? carrières dans le petit
 " granite, savoir: 3 à la Société Rombeau, 3 à Mr Wincq, 1 à Mr
 " Simon Balaré."
 Ruis. du Grand Vivier*, JURBISE, ERBAUT, SIRAULT, Marais,
 Cavins, STAMBRUGES, GRANDGLISE, BLATON, route de MONS à
 TOURNAI, BASECLES, ruis. de Verne*.

958. Mardi 1er juin 1847. ff. 604-605 (Copie, pp. 411-417)

Voyage aux environs de TOURNAI, l'Escaut, VAULX-lez-Tournai,
 carrière de Mr Vaulcamp d'Antoing, le Camon*, ANTOING, CALONNE,
 PERONNES-lez-Antoing, BRUYELLE, Pont-à-Rieu, carrière de Mr
Dumont, carrière du Cornet appartenant à Mr D'Absence, ruis. de
 Barges, Crèveceur, Allain, Le Cornet, carrière Dufour-Duclair
 entre TOURNAI et Ramecroix.

959. Mercredi 2 juin 1847. f. 606 (Copie, pp. 418-419)

Voyage aux environs de TOURNAI, Pont-à-Rieu, CHERCQ, Ramecroix,
 chemin de fer de Mons, Mr D'Absence.

960. Jeudi 3 juin 1847. f. 607 (Copie, pp. 419-423)

Voyage d'ATH à JURBISE, riv. la Dendre, carrière de Mr Dutoit,

Manuscrit 614

927. Journal de juin 1847. 2. 603 (copie, pp. 407-411)

" On compte aux BOUSSIERES 2 carrières au N. du chemin de fer,
 " ce sont successivement à partir d'BOUSSIERES celles: Henry,
 " Henry, Rivière, Belard, Henry et Henry.
 " Au S. du chemin de fer à Bihainmont, il y a deux carrières qui
 " se touchent appartenant à M. Rivière Belard et Dubois; et à
 " Belle-Église, 2 carrières qui se touchent et qui touchent les
 " précédentes, appartenant à M. Cornet, Baret et à M. Vve
 " Houbaert.
 " Au Sud de BOISSING, on rencontre à 2 ? carrières dans la partie
 " orientale, savoir: 3 à la Société Houbaert, 3 à M. Wingo, 1 à M.
 " Simon Belard.
 " Dans le Grand Vivier*, JURIEB, ERBAUT, STEVART, Malais,
 " Cavins, STAMBRUNNE, GRANDGILLES, BIAUX, route de MORS à
 " TOURNAI, SARREBIE, ruis. de Verres*.

928. Journal de juin 1847. 2. 604-605 (copie, pp. 411-417)

Voyage aux environs de TOURNAI, l'Ascant, VAUX-les-Tournaï,
 carrière de M. Yanloand d'Antoing, le Canon*, ANTOING, CAIENNE,
PERONNES-les-Antoing, BRUYELLE, Pont-à-Rieu, carrière de M.
Dumont, carrière du Canon appartenant à M. D'Alphonse, ruis. de
Barges, Grévecoeur, Ailain, le Canon, carrière Holow-Ducclair
 entre TOURNAI et Ramecroix.

929. Journal de juin 1847. 2. 606 (copie, pp. 418-419)

Voyage aux environs de TOURNAI, Tous-à-Rieu, CHEROZ, Ramecroix,
 chemin de fer de Mors, M. D'Alphonse.

930. Journal de juin 1847. 2. 607 (copie, pp. 419-423)

Voyage d'ATH à JURIEB, ruis. la Penche, carrière de M. Ducclair.

Manuscrit 614

MAFFLE, carrières de Mr Durieux et Mr Rivière, ATTRE, Coucou,
 MEVERGNIES, carrières de Mr Duchâteau, Mr Tirelle d'Artois, Mr
Florent Declercq, Mr Baleau de Mévergnies, BRUGELLETTE, Bolignies.
 CAMBRON-CASTEAU, CAMBRON-SAINT-VINCENT, le fond d'Esereve*,
 Cense du Porc, MONTIGNIES-LEZ-LENS, LENS.

961. Vendredi 4 juin 1847. f. 608 (Copie, pp. 424-426)

Voyage aux environs de SOIGNIES, HORRUES, moulin Beaumont*,
 carrière de Mr Dufour.

Noms de lieux cités au sujet du "système calcaireux": TOURNAI, ATH,
 ECAUSSINNES, ARQUENNES, BALÂTRE, BASECLES, SIRAUT, ONOZ,
 ! CHOKIER, VISE.

962. Dimanche 6 juin 1847. f. 609 (Copie, pp. 426-430)

Voyage de HALLE à ECAUSSINNES et à NAMUR, BUIZINGEN, HALLE,
 Rodenem, LEMBEEK, CLABECQ, riv.le Hain, Voirecher, Fauquez,
 Château de Belle-Dame*, RONQUIERES, ECAUSSINNES-D'ENGHEN,
 ECAUSSINNES-LALAING, l'auberge de Vilvorde*, FLEURUS, Plomcot,
 Le Docq.

963. Lundi 7 juin 1847. f. 610 (Copie, pp. 430-433)

Voyage de NAMUR à RHISNES, Froidebise, Beau Vallon, ferme de
 Briquenaux = Bricniot, chaussée de Namur à Gembloux.

964. Mercredi 16 juin 1847. f. 611 (Copie, pp. 433-435)

Voyage d'Engihoul à HUY, CLERMONT-sur-Meuse, OMBRET-RAWSA,
 Trou-Bottin, Fond d'Oxhe, ruis.d'Oxhe, Neufmoulin, Clémodeau,
 Les Communes, STREE-en-Condroz, VILLERS-LE-TEMPLE, Ferée,
 Armoulin, Les Trixhes, Barse.

Manuscrits 671

Genes du Port, MONTIENNE-LIN-LIN, LERE.
 CAMBON-CAMERON, CAMBON-SALIN-VIGNON, Le fond d'Arceve*,
 Florent Desloges, Mr Salou de Revergnies, IMMERVILLE, Molignies,
 REVERGNIES, carrières de Mr Duchesne, Mr Frixois d'Arceve, Mr
 MARIE, carrières de Mr Barleux et Mr Hivings, ATRE, Concor,

901. Vendredi 4 Juin 1847. f. 608 (Copie, pp. 424-426)
 Voyage aux environs de SOIGNIES, NORRES, moulin Beaumont*,
 carrières de Mr Dubouy.
 Nous de leur côté au sujet du "systeme calcaire": TOURNAI, ABE,
 MOUSIGNIES, ARGURES, SALLES, MARGUES, STIMAY, ONOZ,
 GEORGE, VIER.

902. Dimanche 6 Juin 1847. f. 609 (Copie, pp. 426-430)
 Voyage de HALLÉ à MOUSIGNIES et à NAMUR, BUISSINGH, MALLE,
 Botomer, LAMENIE, CAMBON, riv. de la Sambre, Voisehen, Leques,
 Château de Belle-Jeune*, MOUSIGNIES, MOUSIGNIES-D'ARCEVE,
 MOUSIGNIES-LAINE, L'erpere de Vivorde*, PIERRES, PIERRES,
 Le Post.

903. Lundi 7 Juin 1847. f. 610 (Copie, pp. 430-432)
 Voyage de NAMUR à PIERRES, PIERRES, PIERRES, PIERRES, PIERRES de
 PIERRES - PIERRES, chassée de Namur à Cambour.

904. Mardi 8 Juin 1847. f. 611 (Copie, pp. 432-435)
 Voyage d'Angleur à HVE, BIERMOND-our-Lame, OMBRE-LAME,
 PIERRES-LAINE, PIERRES-LAINE, PIERRES-LAINE, PIERRES-LAINE,
 les Gommans, PIERRES-en-Combray, VILLERS-LE-THIEN, Verde,
 Anselin, les Frixies, Raves.

Manuscrit 614

965. Jeudi 17 juin 1847. f. 612 (Copie, pp. 436-439)

ANDENNE, SEILLES, Haies-Monet, Mr Mersche, Troqua, Petit-Waret, Velaine, Forseilles, La Sarte, Les Malheurs, Herediat, HERON, Trou-du-Bois, LAVOIR, ferme Ferrière, Mr Dotreppe (1), Longpré, COUTHUIN, Chapelle Saint-Hubert*, Surlomez, La Mar-sinne, Andenelle, mines de plomb de Mr Fastré, Tramaka.

966. Vendredi 18 juin 1847. ff. 613-615 (Copie, pp. 440-448)

ANDENNE, SEILLES, Haies-Monet, Société Lombart Piercot et Franck, Sclaigneaux, Sclermont, Melroy, VEZIN, Houssoy, Somme, ferme Gernine* = Geverinne. Description des mines de Haies-Monet.

967. Lundi 21 juin 1847. f. 616 (omis dans la Copie)

GAND. " J'ai visité à Gand le cabinet de minéralogie, de paléontologie et d'antiquités de M. Charles Benoni Verelst (2), rue Basse à Gand..." Suit la description de quelques curiosités que renferme ce cabinet.

968. Samedi 26 juin 1847. ff. 617-621 (Copie, pp. 449-462)

Mines de la Grande-Montagne* = peut-être: Vieille-Montagne, Abbaye de Flône, Maison Dusart*, AMAY.

Mines de Corphalie, MM. Braun et Sepulchre (3).

- (1) d'Otreppe de Bouvette (Albert), conseiller honoraire à la cour d'appel de Liège, président de l'Institut archéologique liégeois, né à Namur le 16 novembre 1787, décédé à Liège le 13 novembre 1875.
- (2) Verhelst (Benoni-Charles) - Le catalogue de sa bibliothèque a paru en 1868: "Catalogue des livres délaissés par M. Benoni Verhelst. Gand, Annot-Braeckman, 1868, in-8°, 368 p."
- (3) Sepulchre (Joseph), auteur d'une "Pétition et mémoire adressés à la Chambre des représentants de Belgique par la Société anonyme de Vezin-Aulnoye pour demander le maintien de la loi du 2 août 1856 autorisant la libre exportation de certains minerais de fer. Huy, A. Dieudonné, 1860." - ou l'un des Sepulchre, correspondants de G. Dewalque (cf. Ms. 3319 C, IX, 269-283, Correspondance de G. Dewalque avec les ingénieurs Armand, François, Louis et Victor Sepulchre, concernant des questions de géologie, 1867-1900).

Memoires etc

965. Journal de Jean 1847. 1. 612 (Copie, pp. 436-437)

AMBERNE, BEILLES, Haies-Mont, Mr. Hérault, Trochu, Letit-
Varet, Veilaine, Torcellies, la Bante, Les Haies, Heroldst,
HEROU, Trou-du-Bois, LAVOIR, ferme Lermière, Mr. Potroy (1),
Loupard, GOUTRIN, Chapelle Saint-Etienne*, Guimenes, la Mar-
taine, Andenne, mines de plomb de Mr. Lermière, Tremblay.

966. Journal de Jean 1847. 1. 613-615 (Copie, pp. 440-442)

AMBERNE, BEILLES, Haies-Mont, Société Lombard Fierot et Franco.
Solaigues, Soleront, Mairy, VEMIN, Housay, Soume, ferme
Germine* = Gervanne. Description des mines de Haies-Mont.

967. Journal de Jean 1847. 1. 616 (copie dans la copie)

AMBERNE. " Les veines à dans le cadastre de minéralogie, de paléontolo-
gie et d'histoire de M. Charles Bonnet Yovet (2), rue Bassa
à Amber... " Suit la description de quelques carrières que renfer-
me ce cadastre.

968. Journal de Jean 1847. 1. 617-621 (Copie, pp. 443-445)

Mines de la Grande-Montagne* = pent-Gras: Vieilles-Montagnes, Abbaye
de Figeac, Maison Bussart*, AMBERNE.
Mines de Corphalie, Mr. Buisson et Gouffier (2).

(1) Discours de Bourville (Alibert), conseiller honoraire à la cour d'appel
de Metz, président de l'Institut géologique français, né à Hamon le
16 novembre 1787, décédé à Metz le 13 novembre 1877.
(2) Yovet (Bonnet-Charles) - Le catalogue de sa bibliothèque a paru en
1868: "Catalogue des livres déposé par M. Bonnet Yovet". Paris,
Amour-Brocard, 1868, in-8°, 368 p.
(3) Gouffier (Joseph), auteur d'une "Pétition et mémoire adressés à la
Chambre des représentants de Belgique par la Société anonyme de Vesin-
Aulnoye pour demander la révision de la loi du 2 août 1826 autorisant
la libre exportation de certains minerais de fer. Roy. A. Dieudonné, 1833.
- ou l'un des gouffiers, correspondants de G. Dewalque (cf. Ms. 2719 G. 13
289-292), correspondance de G. Dewalque avec les ingénieurs Amant, Tran-
cote, Louis et Victor Lepuize, concernant des questions de géologie,
1867-1900).

Manuscrit 614

Voyage de HUY à HUCCORGNE et ANDENNE, Statte, MOHA, L'Ermitage, Famelette, le Tilleul de Famelette*, HUCCORGNE, Chant d'Oiseaux, Fosseroule, Longpré, La Marsinne, Surleméz.

" Filon de MOHA - ce filon est exploité par MM. Fastié et compagnies

" ... Il paraît que ce filon a été découvert par des enfants dans
" le chemin...

" Filon de HUCCORGNE - en élargissant un chemin il y a une trentai-

" -ne d'années on a découvert un peu de plomb à l'Est de HUCCORGNE

" près de la rive gauche de la Méhaigne. Il paraît que ce gîte a

" été exploité très anciennement il y a plus d'un siècle à ce qu'on

" dit, car en faisant des recherches il y a une trentaine d'années

" on a découvert d'anciens travaux.

" On dit que l'on extrait de la mine de fer entre Famelette et

" FUMAL.

" Mr Mersch exploite au Sud de Tramaka...

" On dit que Mr Mersch a trouvé près de la ferme de Sclermont des

" masses de plomb qui valent plus de 2 millions."

969. Dimanche 27 juin 1847. f. 622 (Copie, pp. 463-465)

Voyage aux environs d'ANDENNE, Andenelle, Flisme, route du Condroz, Groyne, Haute-Bise.

" Vers la limite méridionale, on n'a pas fait de recherches, mais

" il existe d'anciens travaux le long du calcaire. On craint

" d'épuiser les eaux d'une tannerie, laquelle demande dans ce cas

" un cautionnement de 80 mille francs. On craint aussi d'épuiser

" les eaux des fontaines d'Andenne."

970. Lundi 28 juin 1847. f. 623 (Copie, pp. 466-467)

Voyage aux environs de NAMUR, La Pairelle, Notre-Dame-au-Bois*, Reumont, Marlaire, Les Trieux, MALONNE, Piroy, route de FLO-

-REFFE, "...une terre appartenant à Jean-Joseph Puson, dit Jean Delfosse de Piroy...".

Manuscrit 614

971. Mardi 29 juin 1847. f. 624 (Copie, pp. 468-469)

TAMINES, FALISOLLE, Claminforge, LE ROUX, VITRIVAL, SART-EUS=
=TACHE, Lotria, la Caoterie, PRESLES, BOUFFIOULX, moulin Bro=
=quiau*. " Un petit Bossu, nommé Cocq, du pays de Liège, a logé
" hier chez Sorez, à Bouffioulx. Il avait un marteau et recherchait
" de la calamine. Il paraît qu'il s'est dirigé vers Presles."

972. Mercredi 30 juin 1847. ff. 625-628 (Copie, pp. 469-477)

Voyage de TAMINES à LIGNY et à MOUSTIER, TAMINES, houillère du
Hazard, VELAINNE, ferme Cabetorie*, BOIGNEE, LIGNY, Le Docq,
BALÂTRE, Fayat.

Mines de LIGNY, La Tombe, BOIGNEE, carrière Reumont à LIGNY,
mine Denis près du chemin de LIGNY à la Croisette, Tongrenelle.
Mine de BALÂTRE, Villeret, Grand-Vaux.

Mine d'ONNOZ.

973. Jeudi 1er juillet 1847. ff. 629-630 (Copie, pp. 477-483)

Bois de Hulplanche, RHISNES, DAUSSOULX, bois de Tibige*. Route
de NAMUR à TEMPLoux, Salzennes, Froidebise, mine de RHISNES,
chaussée de SUARLEE à BOVESSE, Hulplanche, EMINES, VEDRIN,
Frizet, Les Minières* = probablement: Vieilles-Minières, Bomel.

" ...On trouve des pyrites à VEDRIN et à SAINT-MARC, à Berlacomine,
" à BOUGE et BONINNE, suivant M. Rucloux (1)."

(1) Rucloux (Fidèle Antoine Jules), ingénieur-en-chef, directeur des mines,
né à Charleroi le 25 janvier 1808, décédé à Liège le 3 juin 1872, auteur
d'une: Notice sur les dépôts métallifères du nord de la province de Namur
1^e et 2^e parties. (Annales des travaux publics de Belgique, t.VIII et X).

Manuscrit 614

974. Vendredi 2 juillet 1847. ff. 631-633 (Copie, pp. 484-490)
 NAMUR, Sclaigneaux, VEZIN, Bellaire, Fond de Charnois* gîte appartenant au marquis de Croix, GELBRESSEE, bois Garitte*, BONINNE, Terre Clara*, Forêt, BEEZ, "...à quelques centaines de mètres au N. de NAMECHE, on a fait quelques recherches de mine-
 -rai de fer dans la propriété de Dieudonné Colette...", à Sclai-
 -gneaux " un autre filon est exploité par la Société générale de Bruxelles...", Sclermont, ferme de Sclermont, Houssoy.
975. Samedi 3 juillet 1847. f. 634 (Copie, pp. 490-495)
 NAMUR, Bomel, CHAMPION, VEDRIN, " Nta - le filon de Vedrin a été exploité vers l'an 1500, il existe un plan fait en 1644 ", BELGRADE, Berlacomine, Risles, bois de Gazia*, Les Communes, Mr Bleuze directeur des établissements de Risles, Houssoy, BOUGE.
976. Dimanche 4 juillet 1847. f. 635 (Copie, pp. 495-500)
 FLOREFFE, Neuve-Maison = Nouve Majonne, SART-SAINT-LAURENT, Fond de Biaury, ferme de Herende, SAINT-GERARD, BIOUL, Montigny, DENEE, FURNAUX, METTET, ERMETON-SUR-BIERT, ferme de la Hayée, ANTHEE, BOUVIGNES-SUR-MEUSE, DINANT. " Nta - on extrait des meulières à Bouvignes près de Dinant, Mr Hubert en a envoyé à l'exposition."
977. Lundi 5 juillet 1847. f. 636-637 (Copie, pp. 500-503)
 ANTHEE, MORVILLE, bois du Roi, SOULME, " carrière de marbre nommée carrière de Richemont* située près de Moulin ", GOCHENEE, VODELEE, Carrière du Petit-Mont, Carrière du Grand-Mont, Lotenne, OMEZEE, FRANCHIMONT, ROMEDENNE, Wedechinne ou Wez-de-Chine (1),

(1) Wedechinne est l'orthographe du Dictionnaire de JOURDAIN & VAN STALLE et d'A. Dumont, tandis qu'on trouve Wez-de-Chine dans le Dictionnaire de HOUET.

Manuscrit 614

MERLEMONT, Malplaquée, la carrière Madame*, route de Givet à Philippeville, PHILIPPEVILLE.

" Les carrières de VODELEE appartiennent à MM. La Contamine,

" Beaugrans et Puissant, Barbier, Dumoulin, 2 au violon (sic),

" une ancienne à Jean Robz, carrière d'Ardenne. (1)

" Nta - Suivant Mr Rucloux (2), on trouve de la barytine à

" PONDRÔME et à HONNAY."

978. Mardi 6 juillet 1847. ff. 638-639 (Copie, pp. 503-508)

PHILIPPEVILLE, SAMART, château de ROLY, Ingremez, Noir-Simon, VILLERS-EN-FAGNE, Vieux-Sautour, la mine de Mr Brixhe et celle du marquis de Sassenay (3), SAUTOUR, Mr Quoilin (4), bois des Minières, COUVIN, Cumont, Mr Doignon.

979. Mercredi 7 juillet 1847. f. 640 (Copie, pp. 509-511)

Voyage de PHILIPPEVILLE à La Botte, HEMPTINNE, l'Epine de la Bruyère* = peut-être: Al Bruwere, le ruis.d'Yves, YVES-GOMEZEE, bois des Minières, FRAIRE, MORIALME.

980. Jeudi 8 juillet 1847. ff. 641-642 (Copie, pp. 511-515)

Voyage de La Botte à CHÂTELET et SOIGNIES, bois des Minières, MORIALME, Pré Jacques*, Mr Quoilin, note au sujet de filons situés près de VIERVES, OLLOY et COUVIN, Ry Massart,

(1) Ce passage, relevé au f° 636, ne figure pas dans la Copie.

(2) Cf. n° 973

(3) Dumont orthographe aussi: de Sassenais.

(4) Quoilin (Jean-Hilaire), né à Fraiture le 14 janvier 1795, mort à Ixelles le 21 juin 1872, fit une carrière administrative, fut appelé en 1849 au poste de secrétaire général au ministère des Finances.

Manuscrits 614

HERMONT, Malpasade, la carrière Sabane*, route de Sivet à
 Philppeville, PHILPPEVILLE.
 " Les carrières de VOIRIES appartenant à M. LA GOUTTE,
 " Desfontains et Pélissier, Carrière, Desfontains, 2 au violon (sic);
 " une another à Jean Robt, carrière à Ardenne. (1)
 " N°s - suivant Mr Houloux (2), on trouve de la pierre à
 " PONTIGNY et à HURDAY "

978. Mardi 6 juillet 1841. ff. 638-639 (copie, pp. 505-508)
 PHILPPEVILLE, SARRAT, carrières de ROBY, Immenet, Notr-Dame,
 VIERRES-LE-VALEUR, Vieux-Sautour, la mine de Mr Rixpe et celle
 du marquis de Bassenay (3), SAUTOUR, Mr Goulin (4), Bois des
 Minières, COUVIN,umont, Mr Polignat.

979. Mardi 7 juillet 1841. ff. 640 (copie, pp. 509-511)
 Voyage de PHILPPEVILLE à La Botte, HERMONT, Immenet de la
 Carrière - pent-Sautour, la mine d'Yves, VIERRES-COMBERE,
 Bois des Minières, PRAIRIE, MORTAIN.

980. Lundi 8 juillet 1841. ff. 641-642 (copie, pp. 512-513)
 Voyage de la Botte à OURNIE et SOIGNIES, Bois des Minières,
 MORTAIN, Pré Jacques*, Mr Goulin, note au sujet de l'iron
 situés près de VIERRES, OLOY et COUVIN, Ry Massant.

(1) Ce passage, relevé au f° 638, ne figure pas dans la copie.

(2) Cf. n° 973

(3)umont orthographe erronée de Bassenay.

(4) Goulin (Jean-Baptiste), né à Vervins le 14 Janvier 1792, mort à
 Vervins le 27 Juin 1872, fut une carrière administrative, fut appelé
 en 1842 au poste de secrétaire général au ministère des Finances.

Manuscrit 614

HANZINELLE, VILLERS-POTERIE, ACOZ, BOUFFIOULX.

981. Vendredi 9 juillet 1847. f. 643 (Copie, pp. 516-517)
 Voyage de SOIGNIES à CASTEAU près de MONS, La Planche*, Sirieux, La Motte, Les Roquettes, Saisinne, " S'adresser chez Dinsart pour voir la mine de cuivre d'ACCOZ ".
982. Lundi 12 juillet 1847. f. 644 (Copie, p. 517)
 Voyage de LANDENNE à SCLAYN, "...voir pour renseignements ultérieurs Antoine Hankart à Sclayn."
983. Mardi 13 juillet 1847. ff. 645-649 (Copie, pp. 518-529)
 Voyage aux environs de Tramaka avec Mr Fastré, Loyse, Haies-Monet, Chapelle Sainte-Barbe*, Houssoy, Mr Franck, le général Mersch, Velaine, Hourkinette* = peut-être: Hankinette, Les Malheurs, Forseilles, LAVOIR, Ver, Longpré, Sissoule, La Marsinne, Fond de Jottée, château du Blocus*, les Mines Rouges*, filon Del Melotte*, Fossoul* = probablement: Fosseroule, Foulia, terrain de Mr De Leonhard, chapelle Saint-Hubert*, filon de MOHA "...demander des renseignements à Gustave Dumont (1) ", Wanzoul, HUCCORGNE, Surlomez, SEILLES, LANDENNE, COUTHUIN, chemin vers Andenelle, Les Houillères.
984. Mercredi 14 juillet 1847. f. 650 (Copie, pp. 529-531)
 Voyage aux environs d'ANDENNE, Nalamont, Froidebise, HALTINNE, Strud, Maizeroule, Vaudaigle.

(1) Cf. n° 627.

Manuscrit 814

MANUSCRIT 814, VILLES-BOURGES, AGNE, BOURBOURG.

381. Verbreit 9 juillet 1847. F. 643 (copie, pp. 375-377)
Voyage de BOISSIER & CASTELAN près de MOUS, la Planche, Rivecourt, la Motte, les Rognettes, Salaines, "S'adresser chez M. Boissier pour voir la mine de cuivre d'AGNE".

382. Verbreit 12 juillet 1847. F. 644 (copie, p. 377)
Voyage de LAMBERT & BOISSIER, "... voir pour renseignements diverses mines d'AGNE à Salaines".

383. Verbreit 12 juillet 1847. F. 645-646 (copie, pp. 378-380)
Voyage aux environs de Troncha avec M. Boissier, Loyer, Salles-Mont-Capelle Sainte-Barbe*, Honnoy, M. Franck, le général Mersch, Valaine, Comminette* - Pont-Saint-Hamelin, Les Mallevaux, Porsailles, LAOIR, Van, Bourgne, Biscaille, la Marquise, Font de Jotte, ancien de Biscaille*, Les Mines d'Agne*, Ligne del Motte*, Honnoy* - Professeur: Porsailles, Yvelis, terrain de M. de Lachard, Chapelle Saint-Nicolas*, Ligne de MOUS, "... demander des renseignements à M. Boissier (1) ", Honnoy, BOURBOURG, Evreux, BILLY, LAMBERT, BOISSIER, Salaines vers Anhalles, les Moulins.

384. Verbreit 14 juillet 1847. F. 650 (copie, pp. 383-384)
Voyage aux environs d'ANHALLES, Salaines, Porsailles, LAMBERT, Biscaille, Anhalles, Vachelle.

Manuscrit 614

985. Du 19 au 30 juillet 1847. f. 651 (Copie, pp. 532-533)

Lundi 19 juillet 1847: Voyage de Liège à Bonn.

Mardi 20 juillet 1847: Voyage de Bonn à Bingen.

Mercredi 21 juillet 1847: Voyage de BINGEN à STROMBERG,
Walderbach*, Daxweiler*.

Du 22 au 30 juillet 1847: BINGEN, TRECHTINGSHAUSEN, Rheinstein,
MÜNSTER, " Nta - on doit écrire Rupertsberg* et non Ruperlsberg ",
HALLGARTEN, Küttrach*, Wambach, SCHLANGENBAD.

Note omise dans la Copie:

" Consulter: Archives de Karsten, tome 19, 1845, n° 2 et 3 -

" Mémoire sur les roches plutoniennes par Mr De Dechen (1), et

" tome 21 - Mémoire de M. Bergemann (2).

" Cartes des Laacher Sées par Oeynhausén (3), Verlag von Simon

" Schropp."

986. Du 2 au 6 août 1847. f. 652 (Copie, pp. 534-536)

Samedi 2 août 1847: Voyage de SPA à MALMEDY, " Monsieur de Calwart
exploite ... près de PEPINSTER...", Gdoumont.

- (1) von Dechen (Ernst Heinrich Carl), of. n° 815. Les titres des mémoires signalés par Dumont sont: "Die Feldspathporphyre in den Lenne-Gegenden. (Karsten's Arch. f. Min., 19, 1845). - Das Vorkomen d. Rotheisensteins usw. bei Brillon. (Ib. id.). - D° d. Schwerspaths als Gebirgsschicht bei Meggen. (Ib. id.)."
- (2) Bergemann (Carl Wilhelm), né le 16 février 1804, mort à Berlin le 17 février 1884. Professeur de chimie à l'Université de Bonn. A publié, dans les Karsten's Arch. f. Min., Chem. Zusammensetzung einiger vulkan. Gebirgsarten, 45 pp. (21, 1847).
- (3) von Oeynhausén (Karl), minéralogues et géologue allemand, inspecteur général des mines à Dortmund, né à Grevenburg le 4 février 1795, il y mourut le 1er février 1865. L'une des cartes auxquelles Dumont fait allusion, a également paru plus tard dans les Karsten's Archiv: "Geognost. -orograph. Karte d. Umgegend d. Laacher Sees. (Karsten's Archiv f. Mineralogie, 22, 1848)."

Manuscrits

202. Du 10 au 30 juillet 1847. L. 621 (Copie, pp. 232-233)

Dimanche 19 juillet 1847: Voyage de Metz à Bonn.
 Mardi 20 juillet 1847: Voyage de Bonn à Bingen.
 Mercredi 21 juillet 1847: Voyage de BINGEN à SYDOWEN,
 Weidenbach*, Daxweiler*.
 Du 22 au 30 juillet 1847: BINGEN, FROTHINGSHAMM, Rheinstein,
 MÜNSTER, " etc - on doit écrire Ruppertsberg* et non Ruppertsberg."
 MALLGARTEN, Mursbach*, Wambach, SÜHLINGENBAD.
 Note omise dans la Copie:

" Constat: Archives de Lutetia, tome 12, 1845, n° 2 et 3 -
 " Mémoire sur les roches pliocènes par M. de Beudant (1), et
 " tome 21 - Mémoire de M. Berghaus (2).
 " Cartes des Landes Rhénan par Geopline (3), Verlag von Simon
 " Schropp."

206. Du 2 au 6 août 1847. L. 622 (Copie, pp. 234-235)

Samedi 2 août 1847: Voyage de BIA à KALLERIX, " Moniteur de Calcutta
 existe ... près de FREIWITZ...", éditement.

- (1) von Leoben (Ernst Heinrich Carl), of. n° 817. Les titres des manuscrits
 originaux par l'auteur sont: "Die Paläontologie in den Leine-Gebieten.
 (Karten's Arch. L. Min., 10, 1842). - Das Vorkommen d. Fossilien in
 usw. bei Berlin. (Ib. 14.). - D. d. Schichten als Gesteinsart
 bei Meyen. (Ib. 14.)."
- (2) Geopline (Carl Wilhelm), né le 16 février 1804, mort à Berlin le 17
 février 1864. Professeur de chimie à l'Université de Bonn. A publié,
 dans les Karten's Arch. L. Min., Chem. Zusammenstellung einiger vorkom.
 Gesteine, 43 pp. (21, 1847).
- (3) von Geopline (Karl), minéralogiste et géologue allemand, inspecteur
 général des mines à Dortmund, né à Grovenburg le 4 février 1795, il y
 mourut le 10 février 1855. Il a écrit des cartes géologiques de l'Allemagne
 ainsi qu'un ouvrage sur les mines de la Prusse. Ses ouvrages sont: "Geologie
 von Westphalen. Karte d. Vorkommen d. Leuchtstein. (Karten's Arch. L. Min.
 1843), 22, 1843."

Manuscrit 614

Mardi 3 août 1847: Voyage de MALMEDY à Losheim, Bel Air, BULLANGE, Hunnange.

Mercredi 4 août 1847: Voyage de TRÈVES à HERMESKEIL.

Jeudi 5 et Vendredi 6 août 1847: Voyage aux environs de HERMESKEIL, NONNWEILER, DAMFLOS, ZÜSCH, THOMM, Sensweiler, Katzenloch, Wilzenberg, SCHWOLLEN.

987. Dimanche 8 et Lundi 9 août 1847. f. 653 (Copie, pp. 536-537)

Dimanche 8 août 1847: Voyage de KIRN à GEMÜNDEN, Dhaun, Kellenbach; " le Sieur Jacob Schmithöfer a trouvé dans son champ...", le Gerhards Muhle*, Konugsau*, Gehlweiler, GEMÜNDEN, MENGERSCHIED, TIEFENBACH.

Lundi 9 août 1847: Voyage de GEMÜNDEN à BINGEN, Glashutte*, Reichenbacherhof*, SEIBERSBACH.

988. Mardi 10 et Mercredi 11 août 1847. f. 654 (Copie, p. 538)

Mardi 10 août 1847: Coupe du Rhin, ASSMANNSHAUSEN.

Mercredi 11 août 1847: OESTRICH, HALLGARTEN, Stephanshausen, JOHANNISBERG.

989. Samedi 11 septembre 1847. f. 655 (Copie, pp. 538-540)

TUBIZE, QUENAST, riv. la Senne, REBECQ-ROGNON, hameau de Clabecq*, ferme de la Haute-Clabecq, ferme du Trieu, ferme de la Danse.

990. Dimanche 12 septembre 1847. f. 656 (Copie, pp. 541-544)

REBECQ-ROGNON, ferme de la Grande-Haie, ferme de l'Aulnois, STEENKERQUE, Pont-Tordoir, Horruette, HORRUES, PETIT-ROEULX-LEZ-BRAINE, BRAINE-LE-COMTE, la Bergerie, Chenois, Warichaix, Coeurcq, Stehoux, TUBIZE, LEMBEEK, HALLE.

Manuscrit 614

991. Dimanche 3 octobre 1847. f. 657 (Copie, pp. 544-546)
 Voyage de BINGEN à LORCH et à RÜDESHEIM par la rive droite du Rhin,
 ASSMANNSHAUSEN, TRECHTINGSHAUSEN, Neue Jagerhaus*, Presberg,
 Marianischerhof*, Stephanshausen.
992. Lundi 4 octobre 1847. ff. 658-659 (Copie, pp. 546-549)
 RÜDESHEIM, OESTRICH, Kütrach*, FALKENSTEIN, KÖNIGSTEIN,
 Gottesthal*, HALLGARTEN, ERBACH, Kloster Eberbach, Hausen-v.
 d. Höhe, NEUHOF, RAUENTHAL, SCHLANGENBAD.
993. Mardi 5 octobre 1847. f. 660 (Copie, pp. 549-550)
 SCHLANGENBAD, Georgenborn, Chaussehaus*, Chlarenthal*, WIESBADEN.
994. Mercredi 6 octobre 1847. f. 661 (Copie, pp. 550-551)
 Coupe de HEIMBACH à BINGEN, TRECHTINGSHAUSEN, ASSMANNSHAUSEN.
995. Jeudi 7 octobre 1847. f. 662 + 4 ff.⁽¹⁾ (Copie, pp. 551-552)
 Course aux environs de BINGEN, BINGERBRÜCK, chemin de STROMBERG,
 Rupertsberg*.
 Noms de lieux rencontrés dans le texte des 4 ff. supplémentaires:
 BINGEN, rive droite du Rhin, Rupertsberg*, ASSMANNSHAUSEN,
 OESTRICH, HALLGARTEN, NEUHOF, TRECHTINGSHAUSEN, Heuhof*, rive
 gauche du Rhin, SCHLANGENBAD, Marienthal*, JOHANNISBERG,
 Stephanshausen, AULHAUSEN, HERMESKEIL.

(1) Joints au f° 662, se trouvent 4 feuillets non-paginés et couverts de notes au crayon. Ces notes, classées sous les titres: "Poudingue - Schistes quarzifères, Phyllade gris, Phyllades rouges assmansiens, Arrangement des roches assmansiennes", ne figurent pas dans la Copie.

Manuscrits 611

991. Dimanche 3 octobre 1847. f. 697 (Copie, pp. 544-546)
Voyage de BIEBER à LORCH et à RÜDELSHEIM par la rive droite du Rhin.
ASAMANNSHAUSEN, TRUCHTENSCHAUSEN, Neue Jegerhaus*, Presberg,
Marienthal*, Stephanshausen.

992. Lundi 4 octobre 1847. f. 698-699 (Copie, pp. 548-549)
RÜDELSHEIM, OESTRICH, KÜHN*, FALKENSTEIN, KÜHNSTEIN,
Gotteshal*, HALLMATHEN, EBBACH, Kloster Eberbach, Hatten-v-
d. Höhe, HUNGER, HAFENHALL, SOHLBERG.

993. Mardi 5 octobre 1847. f. 699 (Copie, pp. 549-550)
SOHLBERG, Geisenborn, Gausshaus*, Ohlental*, WIRSBERG.

994. Mercredi 6 octobre 1847. f. 691 (Copie, pp. 550-551)
Gorge de HILMACH à BIEBER, TRUCHTENSCHAUSEN, ASAMANNSHAUSEN.

995. Lundi 7 octobre 1847. f. 692 + 4 f. (1) (Copie, pp. 551-552)
Course aux environs de BIEBER, WIRSBERG, chemin de WIRSBERG,
Egertshaus*.

Notes de lieux rencontrés dans la forêt des 4 f. supplémentaires:
BIEBER, rive droite du Rhin, Egertshaus*, ASAMANNSHAUSEN;
OESTRICH, HALLMATHEN, HUNGER, TRUCHTENSCHAUSEN, Hebold*, rive
gauche du Rhin, SOHLBERG, Ohlental*, JOHANNESBERG,
Stephanshausen, AULAUEN, WIRSBERG.

(1) jointe au f. 692, se trouvent 4 feuilles non paginées et couvertes de
notes au crayon. Ces notes, classées sous les titres "Topologie -
Société d'histoire, Typologie des", n'ont pas été classées.
Arrangement des notes supplémentaires", ne figurent pas dans la copie.

Manuscrit 614

996. Vendredi 15 octobre 1847. f. 663 (Copie, pp. 552-553)
 Voyage de GIVET à LANDRICHAMPS et VIREUX, Ripel, FROMELENNES,
 Flohimont, CHOOZ, AUBRIVES.
997. Samedi 16 octobre 1847. f. 664 (Copie, pp. 553-556)
 Coupe de FEPIN à VIREUX-Wallerand, rive droite de la Meuse,
 la tannerie du Risdou, MONTIGNY-SUR-MEUSE.
998. Dimanche 17 octobre 1847. f. 665 (Copie, pp. 556-559)
 Coupe de FEPIN à VIREUX-Molhain, rive gauche de la Meuse, le
 Chestion*, moulin de Petrogne*, MONTIGNY-SUR-MEUSE, LE MESNIL,
 riv.le Viroin.
999. Lundi 18 octobre 1847. f. 666 (Copie, pp. 559-563)
 GIVET, HEER, Pont-de-Waraye, HERMETON-SUR-MEUSE, HASTIERE,
 Tahiaux, ONHAYE, Melin, DINANT.
- Mercredi 20 octobre 1847: Voyage de Liège à Bonn.
 Jeudi 21 octobre 1847 : Voyage de Bonn à Koblenz.
 Vendredi 22 octobre 1847: Voyage de Koblenz à Ems et retour. (1)
1000. Mercredi 27 octobre 1847. ff. 667-668 (Copie, pp. 563-568)
 JOHANNISBERG, Stephanshausen, château de Voltrach*, Sooneck,
 HEIMBACH, TRECHTINGSHAUSEN, château de Rheinstein, coupe du
 Rhin par la rive gauche, MÜNSTER, Rupertsberg*, ASSMANNSHAUSEN,
 Sankt-Laurent*, BINGEN, Mariahauserhof*.

(1) La mention des voyages des 20, 21 et 22 octobre 1847 se trouve au f°672, c'est à dire au milieu du texte du 29 octobre 1847.

Manuscrits 611

996. Vendredi 15 octobre 1847. f. 665 (copie, pp. 522-523)
Voyage de CIVET à MARIENBURG et VIERUX, Ripel, PROMIENNES,
Plichonnet, GHOZ, AUBREVES.

997. Samedi 16 octobre 1847. f. 666 (copie, pp. 523-526)
Gouge de FERIN à VIERUX-Molbain, rive droite de la Meuse,
la fannette du Riabou, MONTIGNY-SUR-MEUSE.

998. Dimanche 17 octobre 1847. f. 667 (copie, pp. 526-529)
Gouge de FERIN à VIERUX-Molbain, rive gauche de la Meuse, la
Chastion*, moulin de Pétrogne*, MONTIGNY-SUR-MEUSE, LE MESSIL,
rive de Vixoin.

999. Lundi 18 octobre 1847. f. 668 (copie, pp. 529-533)
CIVET, HERR, Pont-de-Noye, MERTON-SUR-MEUSE, MARIENBURG,
Tatiaux, UTHAY, Meize, DIALLE.

Mercredi 20 octobre 1847: Voyage de Liège à Bonn.
Jardi 21 octobre 1847 : Voyage de Bonn à Koblenz.
Vendredi 22 octobre 1847: Voyage de Koblenz à Lim et retour. (†)

1000. Mercredi 27 octobre 1847. f. 669-673 (copie, pp. 533-538)
JOHANNEBERG, Stephanshausen, château de Veitshof*, Sponholz,
HEIMACH, THECETINGHAUSEN, château de Rheinfels, gouge de
Zinn par la rive gauche; MÜNSTER, Ruppertsberg*, ASSELINGHAUSEN,
Sankt-Laurent*, HINDE, Metzenhausen*.

(†) La mention des voyages des 20, 21 et 22 octobre 1847 ne trouve sa source qu'au n° 672. C'est à dire au milieu du texte du 22 octobre 1847.

Manuscrit 614

1001. Jeudi 28 octobre 1847. ff. 669-670⁽¹⁾ (Copie, pp. 569-573)
 Course de BINGEN au Rheinstein, RÜDESHEIM, ASSMANNSHAUSEN.
 Course d'EHRENBREITSTEIN vers URBAR, description de carrières.
1002. Vendredi 29 octobre 1847. ff. 671-673⁽²⁾ (Copie, pp. 574-579)
 Course à OBER-LAHNSTEIN, riv.Lahn, NIEDER-LAHNSTEIN.
 Course entre EHRENBREITSTEIN et URBAR, ARZHEIM, NIEDERBERG,
 ARENBERG, Muhlenbach*, EMS, Fachbach, Ahlerhaltem*.
 Coupe de la Lahn, BAD-EMS, le Coursal*, EMS, Fachbach,
 Mehlen* = peut-être: Miellen, NIEDER-LAHNSTEIN, KOBLENZ.

* * * * *

- (1) Le texte du f° 670 ne figure pas dans la Copie. Il s'agit de la description des échantillons prélevés dans la région d'Ehrenbreitstein.
- (2) Le f° 673 a été également omis dans la Copie; il est intitulé: "Coupe des environs de Arzheim, description des échantillons".


Manuscrit 674


1001. Jeudi 28 octobre 1847. ff. 669-670 (2) (Copie, pp. 56-57)
 Course de RINDEN au Kheisteln, RÜNDEN, ASCHENHAGEN.
 Course d'HEINRICHSTEN vers UERAR, description de certains.


1002. Vendredi 29 octobre 1847. ff. 671-672 (2) (Copie, pp. 57-58)
 Course à GERR-LANSTEN, riv. Isar, NIERER-LANSTEN.
 Course entre HEINRICHSTEN et UERAR, ANHEIM, NIERERES,
 AREBERG, Malsbach*, KEM, Pochbach, Althausen*.
 Course de la Isar, HAD-ERS, la Courzel*, KEM, Pochbach,
 Malsen* - pont-à-travers: Niefen, NIERER-LANSTEN, KOSBERG.


* * * * *

(1) Le texte du n° 670 ne figure pas dans la Copie. Il s'agit de la description des échantillons prélevés dans la région d'Heinrichsteln.
 (2) Le n° 672 a été également omis dans la Copie; il est intitulé: "Course des environs de Aschen, description des échantillons".










2679^e/48^{ter}.

A. COTOS
RELIEUR - MOSEUR
88, rue Chéva-Sourit
LIÈGE - Tél. : 82.55.84
Soudure BROCARÉL





CENTRE NATIONAL D'HISTOIRE DES SCIENCES

=====

Catalogue des manuscrits scientifiques de la Bibliothèque
de l'Université de Liège.

III. INVENTAIRE DES NOTES DE VOYAGE D'ANDRE DUMONT.

Fascicule 2

- 1962 -

ENCODE

OCT 1985

Standard and Electric Company
1000 Broadway, New York, N. Y.

THE STANDARD AND ELECTRIC COMPANY

Standard

- 1933 -

ENCLOSURE

XI. Manuscrit 615 (1)1. Année 1848 : 17 mai au 31 octobre (ff. 1-125)Copie, cahier n° 5, pp. 1-348

1003. Mercredi 17 mai 1848. f. 1 (Copie, pp. 1-2)
Voyage de BRUXELLES à JETTE et WEMMEL, le château du Roi à Laeken, Sainte-Anne, Heysel, Hosseghem-Dries, ferme de Hossegem*, ferme de Verregat.
1004. Vendredi 19 mai 1848. f. 2 (Copie, p. 2)
BRUXELLES, Keyser-Karel, BERCHEM-SAINTE-AGATHE, Eikelenberg, Moortebeek, Polokereren Straet Molen*.
1005. Samedi 20 mai 1848. f. 3 (Copie, p. 3)
BRUXELLES, SAINT-GILLES, FOREST, Neerstalle, UCCLE, Le Chat.
1006. Lundi 22 mai 1848. f. 4 (Copie, pp. 3-4)
BRUXELLES, SCHAERBEEK, Mr Dokagne, la plaine d'exercice = sans doute: Tir National, Bemel(sveld), IXELLES, WATERMAEL-BOITSFORT.
1007. Mercredi 24 mai 1848. f. 5 (Copie, pp. 4-6)
BRUXELLES, Tenbos, Vleurgat, bois de la Cambre, Boendaal, Spoel, riv. la Woluwé, Boitsfort, AUDERGHEM, Bemel(sveld), ETTERBEEK, Quartier-Léopold.
1008. Jeudi 25 mai 1848. f. 6 (Copie, pp. 6-8)
" Nous avons fait le voyage de Hal à Enghien en diligence..."

(1) Au début du manuscrit, on trouve le calendrier des voyages du 15 mai au 8 juin 1848. (Cf. chapitre: "Notes relevées dans les manuscrits").

(1) Annuaire 1918

1. Annuaire 1918 : 17 mai au 31 octobre (11. 1-152)

Copie, volume 2, pp. 1-152

1907. Annuaire 17 mai 1918. 1. 1 (Copie, pp. 1-5)
Voyage de M. HUBERT à BRUXELLES & TRIER et retour, le dimanche 24 mai à Louvain,
Erlange-Ann, Havel, Houspouss-Stras, laque de Houspouss,
Laine de Houspouss.

1908. Annuaire 18 mai 1918. 1. 2 (Copie, p. 2)
HUBERT, Kasper-Savel, HUBERT-SALVIE-LOTTIE, HUBERT,
Houspouss, Erlange-Ann Street Hotel.

1909. Annuaire 20 mai 1918. 1. 3 (Copie, p. 3)
HUBERT, HUBERT-SALVIE, HUBERT, HUBERT-SALVIE, HUBERT, le 20.

1910. Annuaire 22 mai 1918. 1. 4 (Copie, pp. 3-4)
HUBERT, SCHUBERT, M. HUBERT, le dimanche 22 mai - ann
HUBERT, HUBERT, HUBERT, HUBERT, HUBERT, HUBERT.

1911. Annuaire 24 mai 1918. 1. 5 (Copie, pp. 4-5)
HUBERT, HUBERT, HUBERT, HUBERT, HUBERT, HUBERT,
HUBERT, HUBERT, HUBERT, HUBERT, HUBERT, HUBERT.

1912. Annuaire 26 mai 1918. 1. 6 (Copie, pp. 5-6)
" Non nous fait le voyage de lui à Berlin en diligence... "

(1) Au début de l'annuaire, on trouve la liste des voyageurs du 17 mai
au 31 octobre 1918. (11. 1-152) Copie, volume 2, pp. 1-152.

Manuscrit 615

HALLE, ENGHEN, BASSILLY, Béguinage, MARCQ, GHISLENGHIEN, Bourlon, BOIS-DE-LESSINES, LESSINES, Petit-Bruxelles, moulin de Camp Millon*, Carrières, carrière Tacmère*.

1009. Vendredi 26 mai 1848. f. 7 (Copie, pp. 8-10)

LESSINES, Mon Passage, ruis.de Binche, EVERBEEK, Plaatsbeke, Priem, Feite, Steenberg, Maandag, Motte, Sainte-Anne, Lumenne, Bois, Puvinage, FLOBECQ, Larbrisseau, Potterie, Mont.

1010. Samedi 27 mai 1848. f. 8 (Copie, pp. 11-12)

FLOBECQ, Du Pré, Roquette, Monceau, riv.le Rhosne, Pevenage (1), Barbinfosse, BUISSENAL.

1011. Dimanche 28 mai 1848. f. 9 (Copie, pp. 12-15)

Voyage aux environs de FLOBECQ, Motte, ruis.d'Ancre, Larbrisseau, Chapelle, Maandag, Sainte-Anne, Bois, Lumenne, bois de Pottel-berg, ELLEZELLES, Quenau, Boudenghien, Bigoderie* ou Bigaude-rie* = probablement: Rigaudrye, Bruyères.

1012. Lundi 29 mai 1848. f. 10 (Copie, pp. 15-18)

Voyage aux environs de RENAIX, moulin du Chat Sauvage*, château de Mr Le Cocq, bois de Saint-Amand*, Petit-Hameau, Monts ou Les Monts ? , Du Welz, Delfosse, Grainquier, SAINT-SAUVEUR.

(1) Selon le Dictionnaire de HOUET, Pevenage est une dépendance d'Everbeek; cette commune paraît cependant fort éloignée de l'itinéraire suivi ce jour-là par Dumont... Peut-être s'agit-il, en réalité, de Puvinage, dépendance de Flobecq, qui a été citée lors du voyage précédent (cf.n°1009).

Manuscrit 615

1013. Mardi 30 mai 1848. f. 11 (Copie, pp. 18-20)
 Voyage aux environs de RENAIX, moulin du Chat Sauvage*, Beaufaux,
 Mont d'Ellezelles, ELLEZELLES, Rigaudrye (of.n°1011), Haisette,
 bois de Pottelberg, Breucq, Cocambre.
1014. Mercredi 31 mai 1848. f. 12 (Copie, pp. 20-21)
 Voyage de GRAMMONT à NINOVE, NIEUWENHOVE, Wolvenhoek, Nijken,
 Steenberg.
1015. Jeudi 1er juin 1848. f. 13 (Copie, pp. 21-23)
 NINOVE, DENDERWINDEKE, Boterdaal, Ten Berg, VOLLEZELE,
 Holland, Hof Fimpont*.
1016. Samedi 3 juin 1848. f. 14 (Copie, pp. 24-26)
 Voyage aux environs de NINOVE, Donkerstraat, Ten Berg, Bevingen,
 Drie Egypten, Woestijn, Ternat, LOMBEEK-NOTRE-DAME.
 Aux environs de Ledeborg, PAMEL, Kattem.
 Aux environs de STRIJTEM, Belle Alliance, la Reusel* = peut-être:
 riv.la Hunsel, Tuitenberg, route de BRUXELLES, Eizeringen,
 Goudveerdegem.
1017. Dimanche 4 juin 1848. f. 15 (Copie, pp. 26-28)
 HALLE, Beisberg, BERCHEM-SAINT-LAURENT, Dammerval, GAASBEEK,
 Trontingen, Nelleken, grand'route d'ENGHIEU, Tuitenberg,
 STRIJTEM, Klei, Kattem, Ledeborg, NINOVE, Wolfput.
1018. Lundi 5 juin 1848. f. 16 (Copie, pp. 28-30)
 NINOVE, LOMBEEK-NOTRE-DAME, Oplombeek, Stuivenberg, OETINGEN,
 Den Daal, CASTRE, LEERBEEK, PEPINGEN, BRAGES, Scheissingen,
 HALLE.

Manuscrits 415

1017. Manuscrit 20 mai 1848. L. 17 (Copie, pp. 18-20)
Voyage aux environs de NEMAU, localités de "Clos Goussier", "Bouillon",
Nouv. d'histoire, "MILITAIRES", "MILITAIRES (de 1811)", "Militaire",
Bois de Fontaine, "Monsieur", "Cocagne".

1018. Manuscrit 21 mai 1848. L. 15 (Copie, pp. 20-21)
Voyage de CHARENTON à NEMOU, "MILITAIRES", "MILITAIRES", "Militaire",
Bouillon.

1019. Manuscrit 21 mai 1848. L. 17 (Copie, pp. 21-22)
NEMOU, "MILITAIRES", "MILITAIRES", "Militaire", "Militaire",
Militaire, "Militaire".

1020. Manuscrit 1 juin 1848. L. 14 (Copie, pp. 24-25)
Voyage aux environs de NEMOU, "MILITAIRES", "MILITAIRES", "Militaire",
Bois d'Egypte, "MILITAIRES", "MILITAIRES", "Militaire",
Aux environs de "MILITAIRES", "MILITAIRES", "Militaire",
Aux environs de "MILITAIRES", "MILITAIRES", "Militaire", "Militaire",
Militaire, "Militaire", "Militaire", "Militaire", "Militaire",
Militaire.

1021. Manuscrit 4 juin 1848. L. 15 (Copie, pp. 26-27)
MILITAIRES, "MILITAIRES", "MILITAIRES", "Militaire", "Militaire",
Militaire, "Militaire", "Militaire", "Militaire", "Militaire",
Militaire, "Militaire", "Militaire", "Militaire", "Militaire",
Militaire, "Militaire", "Militaire", "Militaire", "Militaire".

1022. Manuscrit 1 juin 1848. L. 16 (Copie, pp. 28-29)
MILITAIRES, "MILITAIRES", "MILITAIRES", "Militaire", "Militaire",
Militaire, "Militaire", "Militaire", "Militaire", "Militaire",
Militaire, "Militaire", "Militaire", "Militaire", "Militaire",
Militaire.

Manuscrit 615

1019. Mercredi 7 juin 1848. f. 17 (Copie, pp. 31-33)

BRUXELLES, chemin de RUISBROEK, ferme de Zellik*, BERCHEM-SAINTE-LAURENT, GAASBEEK, Hof te Cleyt*, SCHEPDAAL, grand'route de NINOVE à BRUXELLES, Spanuit, ITTERBEEK, Sint-Anna-Pede, Grote Hoeve Ter Mullen, Kleine Hoeve Ter Mullen, Vlassendaal, Neerpede.

1020. Jeudi 8 juin 1848. f. 18 (Copie, pp. 33-34)

BRUXELLES, près (du pensionnat des Dames) du Sacré-Coeur à JETTE⁽¹⁾ au moulin situé au S. du château de Strombeek (cf. STROMBEEK-BEVER), Koningslo, Nederheembeek, Overheembeek.

Renseignements de M. De Keyser (2) au sujet de: ANGRE, ELOUGES, le bois de Colfontaine près de MONS.

Renseignements de Mr Stevens, jardinier, au sujet de: Lanelar* et LOMMEL en Campine.

1021. Samedi 10 juin 1848. f. 19 (Copie, pp. 34-36)

BRUXELLES, AUDERGHEN, TERVUREN, VOSSEM, Sainte-Véronique, Cense du Parc*, BERTEM, LOUVAIN.

1022. Jeudi 15 juin 1848. f. 20 (Copie, pp. 36-40)

FEXHE-LE-HAUT-CLOCHER, Cheval Blanc, MOMALLE, HODEIGE, LENS-SUR-GEER, GRANDVILLE, Middelheers, OPHEERS, ferme du

(1) Selon le Dict. de JOURDAIN & VAN STALLE, ce pensionnat fut fondé en 1840.

(2) De Keyser (Jean François), 1818-1851, géographe belge.

De Keyser est l'auteur principal de la partie géographique de la Carte géologique, par Dumont, en neuf feuilles au 1/600.000, publiée par Van der Maelen. Pour la confection de cette carte, il avait suivi pas à pas Dumont dans toutes ses pérégrinations. Dans un rapport fait par André Dumont sur la publication de sa carte, ce dernier s'exprima avec de grands éloges sur la coopération de De Keyser.

Manuscrit 615

Vivier*, Ramkin, Chapelle Saint-Eloi, Henisdaal, LOWAIGE,
riv.le Geer, TONGRES.

1023. Vendredi 16 juin 1848. f. 21 (Copie, pp. 40-43)
De TONGRES à KLEINE-SPOUWEN, Grimertingen, ferme de Henisveld,
Hardelingen, Leten, SCHALKHOVEN, MARTENSLINDE, Berg, Aposte-
-lenhuis, (Oude-)Biesen, RIJKHOVEN, Oud-Hoeselt, HENIS.
1024. Samedi 17 juin 1848. f. 22 (Copie, pp. 43-46)
LANDEN, WAMONT, LINCENT, PETIT-HALLET, Neuve-Cense,
JANDRAIN-JANDRENOUILLE, JAUCHE, ENINES, MARILLES, ferme du
Comte, ferme de Stocquoy, JODOIGNE.
1025. Lundi 19 juin 1848. f. 23 (Copie, pp. 46-47)
Course aux environs de TORHOUT.
1026. Mardi et mercredi 20 et 21 juin 1848. ff. 24-25 (Copie, pp.47-51)
Voyage aux environs de TORHOUT, KOEKELARE, Wijnendale, Engel,
ICHTEGEM, AARTRIJKE, RUDDERVOORDE, Koekelarebos, chaussée de
TORHOUT à DIXMUDE, YPRES, POPERINGE, la côte d'OSTENDE.
1027. Vendredi 23 juin 1848. ff. 26-27 (Copie, pp. 52-58)
YPRES, POPERINGE, RENINGELST, Kasteelmolen, Vieux-Moulin*,
Mont-Rouge, LOKER, Oudank Molen*, CASSEL, WESTOUTER, Mont-
Kommel, Scherpenberg, ruis.la Douve, ferme Olivier*, NEUVE-
EGLISE, Trois Rois, Haubourdin Roxemberg, WARNETON.
1028. Samedi 24 juin 1848. ff. 28-29 (Copie, pp. 58-62)
Voyage aux environs de WARNETON et retour à YPRES, la Deule*,
moulin Coulon*, Pont Rouge, riv.la Lys, PRELINGHIEN, Le Touquet,

Annuaire 1922

Viviers*, Bessin, Chapelle Saint-Nicolas, Bouchard, LAMBERT,
rue de la Gare, TONNERRE.

Annuaire 1923 (Copie, no. 42-43)

de TONNERRE & LIMON-BOURNE, Bouchard, LAMBERT, LAMBERT,
Bouchard, LAMBERT, Bouchard, LAMBERT, Bouchard, LAMBERT,
Lambert, (Orde) Bouchard, Bouchard, Bouchard, Bouchard, Bouchard,

Annuaire 1924 (Copie, no. 43-44)

LAMBERT, LAMBERT, LAMBERT, LAMBERT, LAMBERT, LAMBERT,
LAMBERT, LAMBERT, LAMBERT, LAMBERT, LAMBERT, LAMBERT,
LAMBERT, LAMBERT, LAMBERT, LAMBERT, LAMBERT, LAMBERT,
LAMBERT, LAMBERT, LAMBERT, LAMBERT, LAMBERT, LAMBERT,

Annuaire 1925 (Copie, no. 44-45)

TONNERRE aux environs de TONNERRE.

Annuaire 1926 (Copie, no. 45-46)

TONNERRE aux environs de TONNERRE, Bouchard, LAMBERT,
LAMBERT, LAMBERT, LAMBERT, LAMBERT, LAMBERT, LAMBERT,
LAMBERT, LAMBERT, LAMBERT, LAMBERT, LAMBERT, LAMBERT,
LAMBERT, LAMBERT, LAMBERT, LAMBERT, LAMBERT, LAMBERT,

Annuaire 1927 (Copie, no. 46-47)

TONNERRE, Bouchard, LAMBERT, LAMBERT, LAMBERT, LAMBERT,
LAMBERT, LAMBERT, LAMBERT, LAMBERT, LAMBERT, LAMBERT,
LAMBERT, LAMBERT, LAMBERT, LAMBERT, LAMBERT, LAMBERT,
LAMBERT, LAMBERT, LAMBERT, LAMBERT, LAMBERT, LAMBERT,

Annuaire 1928 (Copie, no. 47-48)

TONNERRE aux environs de TONNERRE et environs de TONNERRE,
LAMBERT, LAMBERT, LAMBERT, LAMBERT, LAMBERT, LAMBERT,
LAMBERT, LAMBERT, LAMBERT, LAMBERT, LAMBERT, LAMBERT,
LAMBERT, LAMBERT, LAMBERT, LAMBERT, LAMBERT, LAMBERT,

Manuscrit 615

Petit-Pont, ferme de Petite Munck*, Roxemberg, Rossignol,
Haubourdin, La Hutte, MESSINES, WIJTSCHATE.

1029. Dimanche 25 juin 1848. ff. 30-31 (Copie, pp. 62-67)
Voyage aux environs de YPRES, Verbranden Molen, HOLLEBEKE,
Voddehoek, ZANDVOORDE, Colenberg*, ferme du Gros-Ballot,
ferme Lebon*, hameau d'Eecke*, GELUVELD, le cabaret de la
Bonne-Espérance*, ZILLEBEKE, Lindenhof.
1030. Lundi 26 juin 1848. f. 32 (Copie, pp. 68-71)
YPRES, MENIN, ZILLEBEKE, GELUVELD, BESELARE, Terhand,
ZONNEBEKE. " Il faut pour ces notes voir la minute de la carte
de Belgique au 1/20.000 qui se trouve chez Mr Vandermaelen (1)."
1031. Mardi 27 juin 1848. f. 33 (Copie, pp. 72-76)
YPRES, OOSTVLETEREN, Versebrug, Elsendamme, Krommegracht,
HOOGSTADE, Nieuweherberg, FURNES, dunes de LA PANNE.
1032. Mercredi 28 juin 1848. f. 34 (Copie, pp. 76-79)
Voyage de FURNES à POPERINGE, " Je ne dois pas oublier Mr Calmen
de Bruxelles à La Panne ", BULSKAMP, Schoksbrugge* = Knokjebrug,
WULVERINGEN, IZENBERGE, Abele, Dehand*, BEVEREN-aan-den-Ijzer,
ROESBRUGGE-HARINGE.

(1) Van der Maelen (Philippe Marie Guillaume), géographe et cartographe belge, naquit à Bruxelles le 23 décembre 1795 et y mourut en l'an 1869. Il fut le fondateur de l'Etablissement géographique de Bruxelles et l'auteur de plusieurs Atlas et Dictionnaires géographiques remarquables. C'est lui qui a édité les différentes cartes géologiques d'André Dumont.

Annuaire 1911

Paris-Fontaine, Louis de Paris-Fontaine, Louis-Fontaine, Louis-Fontaine,
Paris-Fontaine, Louis de Paris-Fontaine, Louis-Fontaine, Louis-Fontaine,

1911. Annuaire de Paris-Fontaine, 11, 12-13 (Paris, pp. 62-63)

Paris-Fontaine, Louis de Paris-Fontaine, Louis-Fontaine, Louis-Fontaine,
Paris-Fontaine, Louis de Paris-Fontaine, Louis-Fontaine, Louis-Fontaine,
Paris-Fontaine, Louis de Paris-Fontaine, Louis-Fontaine, Louis-Fontaine,

1911. Annuaire de Paris-Fontaine, 1, 12 (Paris, pp. 62-77)

Paris-Fontaine, Louis de Paris-Fontaine, Louis-Fontaine, Louis-Fontaine,
Paris-Fontaine, Louis de Paris-Fontaine, Louis-Fontaine, Louis-Fontaine,
Paris-Fontaine, Louis de Paris-Fontaine, Louis-Fontaine, Louis-Fontaine,

1911. Annuaire de Paris-Fontaine, 1, 11 (Paris, pp. 72-77)

Paris-Fontaine, Louis de Paris-Fontaine, Louis-Fontaine, Louis-Fontaine,
Paris-Fontaine, Louis de Paris-Fontaine, Louis-Fontaine, Louis-Fontaine,

1911. Annuaire de Paris-Fontaine, 1, 14 (Paris, pp. 72-77)

Paris-Fontaine, Louis de Paris-Fontaine, Louis-Fontaine, Louis-Fontaine,
Paris-Fontaine, Louis de Paris-Fontaine, Louis-Fontaine, Louis-Fontaine,
Paris-Fontaine, Louis de Paris-Fontaine, Louis-Fontaine, Louis-Fontaine,

(1) Les données relatives à Paris-Fontaine, Louis-Fontaine, Louis-Fontaine,
Paris-Fontaine, Louis de Paris-Fontaine, Louis-Fontaine, Louis-Fontaine,
Paris-Fontaine, Louis de Paris-Fontaine, Louis-Fontaine, Louis-Fontaine,
Paris-Fontaine, Louis de Paris-Fontaine, Louis-Fontaine, Louis-Fontaine,
Paris-Fontaine, Louis de Paris-Fontaine, Louis-Fontaine, Louis-Fontaine,

Manuscrit 615

1033. Jeudi 29 juin 1848. f. 35 (Copie, pp. 79-80)
 Voyage de POPERINGE à YPRES, référence à la carte de Monsieur
De Keyser (1), RENINGELST, Sint Hubertus Hoek, Vierstraat,
 WIJTSCHATE, Sint Eloois.
1034. Vendredi 30 juin 1848. f. 36 (Copie, pp. 81-82)
 Voyage aux environs de COURTRAI, route de TOURNAI, BELLEGEM.
1035. Lundi 3 juillet 1848. f. 37 (Copie, pp. 83-84)
 " Voyage aux environs d'Yssche ", OVERIJSE, Hagaard, riv.l'Yssche,
 Paradijs, ferme Tentrappen, Bakenbos, ferme Tergeiten, HULDEN-
 -BERG, RHODE-SAINTE-AGATHE, Keihoeve.
1036. Mardi 4 juillet 1848. ff. 38-39 (Copie, pp. 85-92)
 OVERIJSE, Schaedbroek, Neerpoorten, Clabeek, vers RHODE-SAINTE-
 AGATHE, NETHEN, Wez, Malaise, ARCHENNES, route de WAVRE à
 LOUVAIN, GREZ-DOICEAU, riv.le Train, Gastuche, Morsaint, BIEZ,
 Cocrou Biez, Chapelle Saint-Laurent, Gottechain, Doiceau, route
 de Bas-Bonlez.
1037. Mercredi 5 juillet 1848. ff. 40-41 (Copie, pp. 93-99)
 GREZ-DOICEAU, BOSSUT-GOTTECHAIN, route de WAVRE à LOUVAIN,
 HAMME-MILLE, Valduc, Mille, Le Culot, ferme de la Franche-Comté,
 ferme de Géréremont, TOURINNES-LA-GROSSE, NODEBAIS, Gottechain,
 BIEZ, Beusart, Champ d'Asile*. Une carrière de craie à ciel
 ouvert appartenant à Mr Ritters du château de GREZ. "...La craie
 " est connue par les puits dans un espace dont GREZ est le centre

(1) Cf. n° 1020.

Manuscrit 615

" et qui est circonscrit par une ligne à peu près circulaire
 " passant par la colline de Gottechain, celle du château de la
 " Motte, Doiceau, Morsaint, BIEZ et Cocrou ..."

1038. Jeudi 6 juillet 1848. f. 42⁽¹⁾ (Copie, pp. 99-100)
 GREZ-DOICEAU, BOSSUT-GOTTECHAIN, Gottechain, NODEBAIS, bois
 de Molendaal, Molendaal, Meren, Chapelle de Notre-Dame du
 Bon-Secours*, KORBEEK-LO, LOUVAIN.
1039. Lundi 10 juillet 1848. f. 43 (Copie, pp. 101-103)
 Voyage de AALTER à ZOMERGEM et MALDEGEM, le canal de Bruges à Gand,
 Bruggenwijk, ZOMERGEM, RONSELE, Ryvers ou Rijvis (2), Murkel,
 Onderdijk, Kallestraat, Kruisken, ferme Hogenbrand*, Ten Doorn,
 Onderdale, URSEL, ferme de Koninksgoed.
1040. Mercredi 12 juillet 1848. f. 44 (Copie, pp. 104-107)
 Voyage de AALTER à MALDEGEM et à BRUGES, URSEL, Drieselken,
 ferme de Blouwgoed*, Westvoorde, KNESSELARE, Veldstraat,
 Papinglo, Bogaarde, Burkel, Witte Moer, Groot-Burkel, Zwart-
 -veld, OEDELEM, Berg, BRUGES.
1041. Jeudi 13 juillet 1848. f. 45 (Copie, pp. 107-109)
 BRUGES, VARSENARE, Oost-Pleyn*, Kezelberg, SNELLEGEM,
 AARTRIJKE, ZEDELGEM, TORHOUT.

(1) Entre les ff. 42 et 43 on trouve le calendrier des voyages du 19 juin
 au 5 août 1848. (Cf. chapitre " Notes relevées dans les manuscrits").

(2) Ryvers est indiqué sur la carte Michelin, mais le Dictionnaire de HOUET
 orthographe Rijvis.

Document 212

" et qui est accompagné par une ligne à peu près horizontale
passant par le centre de l'orbite, celle-ci est en fait la
" Note, Tolson, Kessel, Hill et Gurnea..."

1038. Journal de l'été 1948. L. 43 (copie, pp. 73-100)

CHIEF-OF-POLICE, ROBERT-GODFREY, GOSWAMI, ROBERT, BOB
de l'Inde, l'Inde, l'Inde, l'Inde, l'Inde, l'Inde, l'Inde, l'Inde
Non-Resident, ROBERT-BO, INDIA.

1039. Journal de l'été 1948. L. 43 (copie, pp. 101-102)

Voyage de l'été à l'été de l'été, le centre de l'été à l'été
l'été de l'été, l'été de l'été, l'été de l'été, l'été de l'été, l'été de l'été
l'été de l'été, l'été de l'été, l'été de l'été, l'été de l'été, l'été de l'été
l'été de l'été, l'été de l'été, l'été de l'été, l'été de l'été, l'été de l'été

1040. Journal de l'été 1948. L. 44 (copie, pp. 103-107)

Voyage de l'été à l'été de l'été, l'été de l'été, l'été de l'été, l'été de l'été
l'été de l'été, l'été de l'été, l'été de l'été, l'été de l'été, l'été de l'été
l'été de l'été, l'été de l'été, l'été de l'été, l'été de l'été, l'été de l'été
l'été de l'été, l'été de l'été, l'été de l'été, l'été de l'été, l'été de l'été

1041. Journal de l'été 1948. L. 45 (copie, pp. 107-109)

INDIA, VANESSA, GOSWAMI, GOSWAMI, GOSWAMI, GOSWAMI, GOSWAMI, GOSWAMI
AARHUS, GOSWAMI, GOSWAMI, GOSWAMI, GOSWAMI, GOSWAMI, GOSWAMI, GOSWAMI

(1) Suite des L. 42 et 43 on trouve le calendrier des voyages de 1948
sur 5 août 1948. (2) Les dates " Notes relatives dans les documents."
(3) L'été est indiqué sur la carte mondiale, mais le calendrier de l'été
orthographe l'été.

Manuscrit 615

1042. Vendredi 14 juillet 1848. f. 46 (Copie, pp. 109-112)
LOPPEM, OOSTKAMP, Leegendael*, WAARDAMME, HERTSBERGE,
Trois Rois, Stuivenberg, Lekeghem*.
1043. Samedi 15 juillet 1848. f. 47 (Copie, pp. 112-114)
OOSTKAMP, Moerbrugge, La Bruyère = Beverhoutsveld, Vliegend-
-paard, " Il y a quelques champs cultivés sur lesquels croissent
la bouquette, le seigle, &c. ...", Zomerstraat*, Groot-Burkel,
Den Hoorn, KNESSELARE, Plaatsmolen*, AALTER.
1044. Dimanche 16 juillet 1848. f. 48 (Copie, pp. 114-116)
TIELT, RUISELEDE, Westhoek, Meulennette* (peu lisible) = peut-
être: Meulenacker (actuellement: Molenakker), POEKE, AALTER,
LOTENHULLE, Veldhoek, KANEGEM.
1045. Lundi 17 juillet 1848. f. 49 (Copie, pp. 116-118)
TIELT, Poelbergmolen, Poelberg, AARSELE.
1046. Mardi 18 juillet 1848. f. 50 (Copie, pp. 119-121)
Voyage de TIELT à KOOLSKAMP, "... en recoupant en zig-zag la
colline de Thielt, voir la carte au 20 millième, ...", au monti-
-cule nommé Willems* par Ferraris (1), Pelgrim*, Groenendaal*
près de KOOLSKAMP, Turkijen, PITTEM.

(1) de Ferraris (Comte Joseph), général autrichien, commandant de l'artillerie des Pays-Bas, fit lever une carte topographique à grande échelle des Pays-Bas autrichiens de 1771 à 1774. L'édition belge, "Carte de la Belgique, augmentée des six villes principales et de l'indication des routes, canaux et autres travaux exécutés depuis 1777 jusqu'en 1831, Bruxelles, Van der Maelen, 42 feuilles", est sans doute celle dont A. Dumont a eu connaissance. En effet, J. Fayn signale que la carte de Ferraris a servi de canevas à la première carte géologique publiée par A. Dumont, la "Carte géologique de la province de Liège" qui accompagnait le Mémoire couronné en 1830 par l'Académie royale de Belgique.

Sur Ferraris et sa carte, voir: G. Despy, Les opérations des artilleurs de Ferraris dans le comté de Namur en 1772-1773, dans les Annales de la Société archéologique de Namur, t. 49, 2e livraison, 1959, pp. 281-296. Cet article donne toute la bibliographie sur la question.

Manuscrit 615

1047. Mercredi 19 juillet 1848. f. 51 (Copie, pp. 121-126)
 TIELT, le hameau de Den Hecke*, SCHUIFERSKAPELLE, Vanden Bogaerd*,
 Het Aanwijs, HERTSBERGE, WAARDAMME, Schare, EGEM, Scheewege,
 bois de Luizenberg*.
1048. Jeudi 20 juillet 1848. f. 52 (Copie, pp. 127-129)
 ROULERS, HOOGLEDE, STADEN, Kaaimolen, De Kaaiart, Brouveryken*.
1049. Vendredi 21 juillet 1848. ff. 53-54 (Copie, pp. 129-135)
 Route de ROULERS à MENIN, Zilverberg, MOORSLEDE, (WEST)ROZEBEKE,
 Jerusalem, route de YPRES jusqu'à un moulin à vent, de là à
 Wallemolen, ZONNEBEKE.
1050. Samedi 22 juillet 1848. ff. 55-56 (Copie, pp. 136-140)
 Route de WESTROZEBEKE à PASSENDALE, ensuite un chemin au S.O. en
 zig-zag, 's Gravenstaffel, Sint-Juliaan, POELKAPELLE, château
 de Mr De Ridder dans le bois de Vrijbos.
1051. Dimanche 23 juillet 1848. ff. 57-58 (Copie, pp. 140-145)
 WESTROZEBEKE, PASSENDALE, ZONNEBEKE, BESELARE, Watermeulen Dame*
 = probablement: Waterdam ou Waterdamhoek, MOORSLEDE, Terlaerhoek*
 = probablement: Tuimelaarhoek, route de MENIN à ROULERS.
1052. Lundi 24 juillet 1848. ff. 59-60 (Copie, pp. 146-150)
 Voyage aux environs de ZEDELGEM près de BRUGES, Kruishille, ruis.
 de Mauve*, Kezelberg. Course aux environs de TORHOUT, routes
 de Torhout à Dixmude et de Torhout à Bruges. Note de Mr Ritter à
 Roulers. " Mr Chantrelle, directeur du chemin de fer de la Flandre
 " occidentale, peut me donner des renseignements sur un puits arté-
 " -sien de RUISELEDE près d'AALTER ... il doit m'envoyer des échan-
 " -tillons, il paraît qu'on trouve du minerai de fer à AALTER."

Manuscrit 615

1053. Mardi 25 juillet 1848. f. 61 (Copie, pp. 150-152)
 MOUSCRON, LUNINGNE, Petit-Voisinage, Tombroek, Grosse Spiere*
 et Kleyne Spiere* = ESPIERRES, DOTIGNIES, EVREGNIES, de
 INGELMUNSTER à LENDELEDE en suivant le chemin de fer.
1054. Mercredi 26 juillet 1848. ff. 62-64 (Copie, pp. 152-158)
 Course aux environs de TOURNAI, chaussée vers SAINT-AMAND-LES-EAUX,
 Pont à Rieu, ruis.la Barge, riv.l'Escaut, CHERCQ, CALONNE,
 BRUYELLE, ANTOING, Haut-Rejet, chaussée de Tournai à Leuze,
 Ramecroix, Grand-Rejet, MOURCOURT, route de Tournai à Frasnés-
 lez-Buissenal, chaussée de Tournai à Renaix, Le Sart, Mont de
 la Trinité, KAIN, ruis.de la Melle.
1055. Jeudi 27 juillet 1848. f. 65 (Copie, pp. 158-161)
 TOURNAI, CHERCQ, une carrière de calcaire ouverte par MM. Lefebvre
 et Broquet, CALONNE, ANTOING, PERONNES, Vézonchaux, Rosoir,
 bois de MORTAGNE, bois de Péronnes, Sart-Colin, Grand-Camp,
 MAUBRAY, Bouchegnies, Bertincroix, Wayaux*, VEZON, Chapelle
 de Notre-Dame-au-Bois, VAULX-lez-Tournai.
1056. Vendredi 28 juillet 1848. f. 66 (Copie, pp. 162-166)
 Voyage autour de TOURNAI, Cocriamont, ferme Le Marly, BLANDAIN,
 le bois Florent*, chaussée de TOURNAI à LILLE, LAMAIN, ferme de
 Grande Barre, ferme du Baron, ESPLECHIN, ruis.de Grand Rieu*,
 RUMES, La Poterie, Touper*, bois dit de Leuze* à l'E. du bois
 de Logneroeul*, BLEHARIES, LAPLAIGNE, L'Auminois, Sart-Colin,
 bois de MORTAGNE, bois de Péronnes, le canal, Vézonchaux,
 PERONNES, ANTOING, VAULX-lez-Tournai, Ramecroix. Renseignements
 de l'éclusier de Vézonchaux. Coupe de la tranchée de Grand-Camp
 (avec un croquis) " ... Il faudrait s'informer près de Mr Vefkin
 pour avoir d'autres renseignements sur cette coupe."

Manuscrit 615

1057. Samedi 29 juillet 1848. f. 67 (Copie, pp. 167-169)
 TOURNAI, La Tombe, Mont de la Trinité, Porte du Château =
 Faubourg du Château, Saulchoir, La Folie, MOLENBAIX, HERINNES,
 Moulin des Aulnes, " En suivant la route en voiture jusqu'à
 RENAIX, on voit de la glaise à la ferme Gorlier et entre WATTRIPONT
 et RENAIX."
1058. Dimanche 30 juillet 1848. f. 68 (Copie, pp. 170-173)
 RENAIX, Place à l'Aulnoit, Semenil, Sartiau, Pevénage (cf.1010),
 Mont de Mainvault, MAINVAULT, Pironche, route de FRASNES-LEZ-
 BUISSENAL.
1059. Lundi 31 juillet 1848. f. 69 (Copie, pp. 174-178)
 RENAIX, ELLEZELLES, Bruyère, Puvinage, FLOBECQ, Drubant,
 Potterie, Mr De Keyser (1), Aulnoit, Mont, Motte, Chat Sauvage*.
1060. Mardi 1er août 1848. f. 70 (Copie, pp. 178-181)
 RENAIX, Verdbrucq, Mont de l'Enclus, bois de l'Enclus,
 L'Alouette, Pensemont, KWAREMONT, Knokt, L'Oiseau d'Or*,
 ferme Ten Heule*.
1061. Mercredi 2 août 1848. f. 71 (Copie, pp. 181-186)
 Voyage de RENAIX à TOURNAI par SAINT-SAUVEUR, Vertes Feuilles,
 Hoquenne* = probablement: Auguene, SAINT-SAUVEUR, Bruyère,
 Ellignies, Dîme, MONTROEUL-AU-BOIS, chemin de MAULDE " où j'ai
 quitté De Keyser..." , BECLERS, Ramecroix, le hameau de Royaume,
 le hameau de Wirie.

(1) Cf. n° 1020.

Manuscrit 615

1062. Jeudi 3 août 1848. f. 72 (Copie, pp. 186-190)
 TOURNAI, " J'ai pris la diligence jusque près de Ramecroix...",
 Carrière de la Roquette, GAURAIN-RAMECROIX, bois de Saint-Marc,
 bois Notre-Dame, Hautrieu, BARRY, Warnifosse, CALLENELLE,
 le canal (de Pommeroeul à Antoing), WIERS, Gourgues, La Croix,
 Grasmont, Vergne, Neumoulin, PERUWELZ, Cerfontaine, Trieu,
 La Vallée, Mont de Péruwelz, BON-SECOURS.
1063. Vendredi 4 août 1848. f. 73 (Copie, pp. 190-195)
 BON-SECOURS, PERUWELZ, "pont du Mortier près de Roucourt" =
 peut-être: Champ Dumortier, ROUCOURT, BARRY, Grand-Camp,
 Bocarmé, BASECLES, Pont d'Arrondeau, CALLENELLE, canal (de
 Pommeroeul à Antoing), BLATON, chaussée de Péruwelz à Leuze,
 bois de Meurimaret, BERNISSART, " l'endroit indiqué par De
Keyser (1) ", (Grande-)Bruyère " au S.E. de BLATON ", HARCHIES,
 HAUTRAGE, BAUDOUR, SAINT-GHISLAIN.
1064. Jeudi 10 août 1848. ff. 74-75 (Copie, pp. 195-199)
 Voyage aux environs de TONGRES, NEREM, SLUSE, BERG, Betho,
 PIRANGE, LOOZ, GOTEM, JESSEREN, Colmont.
1065. Vendredi 11 août 1848. f. 76 (Copie, pp. 199-204)
 TONGRES, route de BILZEN, HENIS, RIKSINGEN, NEERREPEN,
 Schabos, Grimertingen, VLIERMAAL, KORTESSEM, château de
 Printhaghen, WIMMERTINGEN, colline des Bons Enfants*, HASSELT.
1066. Samedi 12 août 1848. f. 77 (Copie, pp. 204-208)
 HASSELT, ALKEN, Linden, Kortebos, SAINT-TROND, LANDEN,

(1) Cf. n° 1020.

Annuaire 1912

1002. Annuaire 1912. 1. 72 (Couture, pp. 102-103)

TOURNAI, "c'est par là que les diligences jadis vont de Valenciennes..."
Carton de la paroisse, SARRAIS-TOURNAI, Bois de Valenciennes,
Bois de Valenciennes, SARRAIS, Valenciennes, SARRAIS,
Le canal de Valenciennes à Arras, SARRAIS, Valenciennes, Le Canal,
SARRAIS, Valenciennes, Valenciennes, Valenciennes, Valenciennes,
Le Village, Bois de Valenciennes, SARRAIS-TOURNAI.

1003. Annuaire 1912. 1. 73 (Couture, pp. 103-104)

SARRAIS-TOURNAI, SARRAIS, "pont de Valenciennes sur la Sambre"
SARRAIS-TOURNAI, SARRAIS, SARRAIS, SARRAIS, SARRAIS,
SARRAIS, SARRAIS, Pont de Valenciennes, SARRAIS, SARRAIS,
SARRAIS-TOURNAI à Valenciennes, SARRAIS, SARRAIS, SARRAIS,
Bois de Valenciennes, SARRAIS, SARRAIS, SARRAIS, SARRAIS,
SARRAIS (1) "SARRAIS-TOURNAI" au S.E. de Valenciennes, SARRAIS,
SARRAIS, SARRAIS, SARRAIS-TOURNAI.

1004. Annuaire 1912. 1. 74-75 (Couture, pp. 104-105)

TOURNAI, SARRAIS, SARRAIS, SARRAIS, SARRAIS, SARRAIS,
SARRAIS, SARRAIS, SARRAIS, SARRAIS, SARRAIS, SARRAIS,
SARRAIS, SARRAIS, SARRAIS, SARRAIS, SARRAIS, SARRAIS.

1005. Annuaire 1912. 1. 76 (Couture, pp. 105-106)

TOURNAI, SARRAIS, SARRAIS, SARRAIS, SARRAIS, SARRAIS,
SARRAIS, SARRAIS, SARRAIS, SARRAIS, SARRAIS, SARRAIS,
SARRAIS, SARRAIS, SARRAIS, SARRAIS, SARRAIS, SARRAIS,
SARRAIS, SARRAIS, SARRAIS, SARRAIS, SARRAIS, SARRAIS.

1006. Annuaire 1912. 1. 77 (Couture, pp. 106-107)

SARRAIS, SARRAIS, SARRAIS, SARRAIS, SARRAIS, SARRAIS,
SARRAIS, SARRAIS, SARRAIS, SARRAIS, SARRAIS, SARRAIS.

Manuscrit 615

RACOUR, LINSMEAU, Libertange, Maret, ORP-LE-GRAND, Orp-le-Petit, JAUCHE, Les Caves, FOLX-LES-CAVES, Fodiaux.

1067. Dimanche 13 août 1848. f. 78 (Copie, pp. 208-212)
 Voyage aux environs de JAUCHE, ENINES, Hedenge, Molembais-Saint-Pierre, HUPPAYE, MARILLES, PIETRAIN, bois et ferme de Chapeau Veau, NODUWEZ.
1068. Lundi 14 août 1848. ff. 79-80 (Copie, pp. 212-217)
 JAUCHE, Nodrenges, Herbais, JODOIGNE, MELIN, Gobertange, SAINT-REMY-GEEST, HOEGAARDEN, OORBEEK, Sint-Katelijne-Houtem, TIRLEMONT.
1069. Samedi 19 août 1848. f. 81 (Copie, pp. 217-220)
 VERTRIJK, chemin de BOUTERSEM à LUBBEEK, Heide, BINKOM, route de WINGE-SAINT-GEORGES, ferme Gunningen, VISSENAKEN, Sint-Pieter, Sint-Martens, TIRLEMONT.
1070. Dimanche 20 août 1848. f. 82 (Copie, pp. 220-223)
 Voyage aux environs de TIRLEMONT, chemin de OUTGAARDEN, BOST, Rommersom, HOEGAARDEN, couvent des Maricolles*, Overlaar.
1071. Samedi 26 août 1848. f. 83 (Copie, pp. 224-226)
 VERTRIJK, WILLEBRINGEN, MAILLARD, Nerm, Mont-à-Lumay, ferme de Chapeau Veau, SAINT-JEAN-GEEST, PIETRAIN, JODOIGNE.
1072. Dimanche 27 août 1848. f. 84, le f°85 manque (Copie, pp. 226-233)
 JODOIGNE, Bruyère, HUPPAYE, Hedenge, MONT-SAINT-ANDRE,

Manuscrit 615

Bomelette, Mr Moreau (1), BOMAL, SAINT-JEAN-GEEST, Mont-à-Lumay, Rommersom, TIRLEMONT.

1073. Samedi 2 septembre 1848. f. 86 (Copie, pp. 233-234)

Voyage de MANAGE à BINCHE, FAYT-LEZ-MANAGE, Redemmont, HAINE-SAINT-PAUL, HAINE-SAINT-PIERRE, LEVAL-TRAHEGNIES, Trahegnies, chemin d'ANDERLUES.

1074. Dimanche 3 septembre 1848. f. 87 (Copie, pp. 235-241)

BINCHE, MONT-SAINTE-ALDEGONDE, Battignies, RESSAIX, Saint-Joseph*, dans une propriété appartenant à Mr Georges et occupée par Staquet, ANDERLUES, CARNIERES, riv. la Haine, MORLANWELZ, chaussée de Brunehault (2), Les Hayettes, HAINE-SAINT-PIERRE, Redemmont, FAYT-LEZ-MANAGE, HAINE-SAINT-PAUL, TRIVIERES, SAINT-VAAST, STREPY-BRACQUEGNIES, BOUSSOIT, HAVRE, bois d'Havré, MONS.

1075. Lundi 4 septembre 1848. f. 88 (Copie, pp. 241-246)

HAININ, l'intersection des routes de MONS à QUIEVRAIN et de THULIN à ELOUGES, WIHERIES, bois d'Epinois, MONTIGNIES-SUR-ROC
 " c'est de là que proviennent tous les fossiles recueillis par le
 " comte Duchatel. Mr Hollelart, rue Piquet n°11 à Tournai, a
 " recueilli des fossiles et les vend ", AUTREPPE, Pré Belène,

(1) Moreau (Joseph), ingénieur agronome de Louvain, né en 1817. Correspondant de G. Dewalque (of. Ms. 3319 C, VI, 438-439, Correspondance de G. Dewalque avec Joseph Moreau, concernant des envois de fossiles, 1870).

(2) A Morlanwelz; en effet, selon le Dictionnaire de JOURDAIN & VAN STALLE, on a découvert une voie romaine sur le territoire de cette commune.

Annexes

Commissaire, M. [Name], [Address], [City], [Country].

1971. Annexe 5 [Title], [Date], [Page].

[Text describing the content of Annex 5, including names and details.]

1971. Annexe 6 [Title], [Date], [Page].

[Text describing the content of Annex 6, including names and details.]

1971. Annexe 7 [Title], [Date], [Page].

[Text describing the content of Annex 7, including names and details.]

(1) [Name] [Address], [City], [Country].

(2) [Name] [Address], [City], [Country].

Manuscrit 615

- Meaurain, ROISIN, ANGREAU, Les Hallettes, ANGRE, MARCHIPONT, BAISIEUX, CRESPIIN, QUIEVRECHAIN, Mr Lambert (1).
1076. Mardi 5 septembre 1848. f. 89 (Copie, pp. 246-247)
MONS, Mont Panisel, SAINT-SYMPHORIEN, Malplaquet.
" Renseignements donnés par Mr Lambert (2) ...", on y trouve les noms de: ELOUGES, CRESPIIN, MARLY, RAISMES, ANZIN, BLATON.
1077. Samedi 9 septembre 1848. f. 90 (Copie, pp. 247-249)
KONTICH, HEMIKSEM, l'Escaut, WILRIJK, HOBOKEN, Waarlooshof*, ANVERS.
1078. Jeudi 14 septembre 1848. f. 91 (Copie, pp. 249-252)
KONTICH, LINT, Lauwhoef* = peut-être: Pauwhoeven, HOVE, EDEGEM, Luithagen, Vieux-Dieu, Nachtegaalshoek, BERCHEM, BOGERHOUT, Steenmolen*, ANVERS.
1079. Samedi 16 septembre 1848. ff. 92-93 (Copie, pp. 252-255)
LANDEN, WALSBETS, WEZEREN, MONTENAKEN, Petit-Frésin, BORLO, NIEL-BIJ-SINT-TRUIDEN, GINGELOM, le puits artésien de Mr Hennekin près de la chapelle de Gibloux* à GINGELOM.
" Renseignements donnés par Mr Blariau (3) ...", on y rencontre les noms de: Mr Kasin, Bruyères, JURBISE, Mont-de-Bruyères, SAINT-AMAND-LES-EAUX, MONS, VILLERS-SAINTE-GHISLAIN, BOUSSU, SAINT-GHISLAIN, BAUDOUR, HORNU, " au château de Mr Darigat à BONEFFE à 3 lieues au N. de NAMUR ..."

(1) Cf. n° 667.

(2) Ce passage ne figure pas dans la Copie.

(3) Ce passage a également été omis dans la Copie.

Manuscrit 615

1080. Lundi 18 septembre 1848. f. 94 (Copie, pp. 255-259)
BRUXELLES, Porte de Namur, Porte Louise, Viaduc*, L'Arbre
bénit*, Vleurgat, Le Chat, FOREST, SAINT-GILLES, UCCLE,
Maison de Santé (1).
1081. Mardi 19 septembre 1848. f. 95 (Copie, pp. 259-262)
BRUXELLES, ETTERBEEK, WOLUWE-SAINT-LAMBERT, Rodebeek, Stockel,
Oppem, Moorsel, Kooige, EVERBERG, Zavel, Voskapel, STERRE-
-BEEK, WEZEMBEEK-OPPEM, KRAAINEM.
1082. Mercredi 20 septembre 1848. f. 96 (Copie, pp. 262-263)
BRUXELLES, Porte Louise, chaussée d'UCCLE, SAINT-GILLES.
1083. Mercredi 27 septembre 1848. f. 97 (Copie, pp. 264-265)
Voyage de BRUXELLES à ALSEMBERG et RHODE-SAINT-GENESE, UCCLE,
le château de Mr le major Gontals, WATERLOO.
" Renseignements donnés par Mr Lacroix, géomètre ..." (2).
1084. Vendredi 29 septembre 1848. f. 98 (Copie, pp. 265-268)
BRUXELLES, Koevoet* = probablement: Calevoet, Saint-Job, Petit-
Saint-Job, Verrewinkel, Den Boecht, LINKEBEEK, ferme Schavij-
-(hoeve), Dwersbos, BEERSEL, Lobos, Loira*, DROGENBOS, Car-
-loo, Stalle.

(1) Le Dictionnaire de JOURDAIN & VAN STALLE signale, à Uccle, cette
Maison de Santé pour aliénés, créée en 1835 et agrandie en 1855.

(2) Ce passage ne figure pas dans la Copie, on y trouve une classification
des terrains du Brabant, du Hainaut, de la Hesbaye et de la Campine,
ainsi qu'une énumération des cultures qui y sont faites.

Manuscrit 615

1085. Samedi 30 septembre 1848. f. 99 (Copie, pp. 266-270)
BRUXELLES, IXELLES, La Cambre, Vert-Chasseur, route de WATERLOO, Vivier d'Oie, Petite-Espinette, Grande-Espinette, Belle-Etoile*, Groenendael, Chapelle de Welriekende = Notre-Dame-de-Bonne-Odeur, Boitsfort, Boendaal, Vleurgat.
1086. Dimanche 1er octobre 1848. f. 100 (Copie, pp. 271-273)
Porte de Flandre, ANDERLECHT, DILBEEK, BERCHEM-SAINTE-AGATHE, BRUXELLES.
1087. Lundi 2 octobre 1848. f. 101 (Copie, pp. 273-276)
BRUXELLES, Calevoet, Dwersbos, BEERSEL, Loira*, Lobos, Saint-Lambert, Begijnbos, Lindeken*, ALSEMBERG, ferme de Vanisterdael*, Meigemheide, Brem Bosch*, le cabaret du Partisan*, Roden Bosch*, Heysberg = Ijsberg, Den Boecht, LINKEBEEK, Carloo, Engeland, Petrus Hoewart Kapelle, Saint-Job, Petit-Saint-Job, UCCLE.
1088. Mardi 3 octobre 1848. f. 102 (Copie, pp. 277-280)
BRUXELLES, suivant le chemin de fer Luxembourg (sic), à l'intersection du chemin de fer et du chemin d'ETERBEEK, près de l'intersection du Molen Beek*, à l'intersection du chemin de Boendaal, Terooigne, WATERMAEL-BOITSFORT, Watermael-Brou*, Boitsfort, Tambour*, route de STERREBEEK, intersection de cette route avec celle de WAVRE, Flos Wyvers*, route de TERVUREN, AUDERGHEM.
1089. Mercredi 4 octobre 1848. f. 103 (Copie, pp. 281-284)
BRUXELLES, SAINT-JOSSE-TEN-NOODE, STERREBEEK, Voskapel, NOSSE-GEM, ZAVENTEM, Saint-Martin, Moulin à Papier*.

Manuscrit 615

1090. Jeudi 5 octobre 1848. f. 104 (Copie, pp. 284-287)
 Carloo, Boitsfort, Moulin à Papier*, Gaesbeek*, Engeland,
 Saint-Eloi, Op-Linkebeek, ferme Hollebeek, ferme Boesdaal,
 Notre-Dame-de-Bon-Coeur* = peut-être: Notre-Dame-de-Bonne-Odeur
ou Notre-Dame-au-Bois (1), Trois-Fontaines, Rouge-Cloître,
 AUDERGHEM, Stockel, Causelry = Caudelrei (orthographe actuelle),
 WOLUWE-SAINTE-PIERRE, ETTERBEEK, BRUXELLES.
1091. Vendredi 6 octobre 1848. f. 105 (Copie, pp. 287-292)
 BRUXELLES, SCHAEERBEEK, EVERE, DIEGEM, ferme Domyne*, Korenberg,
 Batavia, MELSBROEK, Humelgem, KORTENBERG, Erps, NEDEROKKERZEEL,
 Laar, List, BERG, PERK, PEUTIE, VILVORDE.
1092. Lundi 9 octobre 1848. f. 106 (Copie, pp. 292-295)
 MONS, NIMY, chemin de MASNUY-SAINTE-PIERRE, bois d'Hanou,
 En-Haut, CASTEAU, SAINT-DENIS-en-Broqueroie, Chapelle Saint-
 Marc* près d'OBourg = Chapelle Saint-Macaire, OBourg, riv. la
 Haine.
1093. Mardi 10 et Mercredi 11 octobre 1848. f. 107 + 3 ff.⁽²⁾ (C. pp. 295-298)
 MONS, chemin de SAINT-CHISLAIN à BLAUGIES, HORNU, Moranfayt,
 WIHERIES, WARQUIGNIES, ruis. Delwasmes, Cauderlo, Là-Haut,
 bois de Colfontaine, QUIEVRECHAIN, CRESPIN, MARLY, EUGIES,
 QUEVY-LE-PETIT, ruis. des Rogneaux, GENLY, Chaussée de Brunehault.

(1) Notre-Dame-au-Bois pourrait vraisemblablement être sur l'itinéraire de ce jour.

(2) 3 ff. datés du 11 octobre 1848 sont placés, dans le manuscrit, après le f° 125 daté du 31 octobre 1848; ces feuillets ne sont ni paginés ni repris dans la Copie. Ils sont intitulés: "Renseignements de Mr Lambert" (cf. 667)

Manuscrit 615

BOUGNIES, ASQUILLIES, fosses abandonnées de Mr Cousin et compa-
-gnies et de Mr Lefebvre Meuret (1), Mr Lambert (2), AUTREPPE,
QUAROUBBE.

Noms de lieux et de personnes relevés dans le texte des feuillets
intitulés: " Renseignements de Mr Lambert ":

Meuville, Haute-Bodeux.

SAINT-DENIS, camp de CASTEAU, NIMY, MAISIERES, BLATON, SIRAUT,
Rond de Ville* = peut-être: Rue-de-Ville.

HAUTRAGE, BERNISSART, chemin de CHIEVRES à CONDE, les fosses:
Négresse*, du Moulin* et Grande-Croix* entre BERNISSART et BLATON.

GUSSIGNIES, Mr Duchastelle.

L'hospice des incurables à MONS, canal de Mons à Condé, le
Mont Panisel.

HAININ, chez Mr Goffin près du bois d'HAVRE.

Meuville, Haute-Bodeux, LIERNEUX, Fraiture, Salmchâteau.

ROUVEROY, VILLERS-SIRE-NICOLE, REBECQ-ROGNON. DINANT.

Fosse du Bois-de-Boussu, Fosse de Belle-Vue, bois d'Hanon.

ELOUGES, le puits des Audrieux*, à la maison occupée par Mr
De Patoul (3) à 1/4 de lieue au S. de JURBISE, champ de CASTEAU,
SAINT-DENIS.

1094. Jeudi 12 octobre 1848. f. 108 (Copie, pp. 299-302)

Route de MONS à BEAUMONT, route de BINCHE, bois d'HAVRE, OBOURG,

- (1) Lefebvre-Meuret, ancien membre du Sénat, né à Tournai le 9 mai 1788, décédé à Bruxelles le 14 avril 1843.
- (2) Cf. n° 667.
- (3) de Patoul-Fieuru (Gustave), littérateur, né à Mons le 14 novembre 1805, décédé à Jurbise le 6 juin 1873, auteur de recherches historiques, particulièrement sur Mons.

Manuscrit 615

La Bruyère, VILLE-SUR-HAINE, GOTTIGNIES, Ghislage, SAINT-DENIS,
les Wartons, MAISIERES.

1095. Vendredi 13 octobre 1848. f. 109 (Copie, pp. 302-305)
Voyage de MONS à JURBISE, &c., MAISIERES, Bruyère d'Obourg,
Le Chasseur*, La Bruyère, route d'ATH, bois d'Hanon, chemin
des Bruyères, Pavé, " près du château de Mr De Patoul (1) ...
Mr Blariau a fait un sondage ...", Vivier Roland, La Verrerie,
Bustiau.
1096. Samedi 14 octobre 1848. f. 110 (Copie, pp. 305-308)
Voyage de MONS à THULIN et CIPLY, HAININ, BOUSSU, CUESMES,
CIPLY, La Favarte, FRAMERIES.
1097. Dimanche 15 octobre 1848. f. 111 (Copie, pp. 308-312)
MONS, CIPLY, La Favarte, château de Belian, la carrière de
Belian, Mr Gosselie, carrière Gazot*, Mr Dupont Brasseur à
CUESMES, SPIENNES, route de MONS à MAUBEUGE, NOUVELLES, MESVIN,
" Mr le comte de Robsart de Nouvelles a dressé procès-verbal contre
le sieur Gosselies..." (2).
1098. Lundi 16 octobre 1848. f. 112 (Copie, pp. 312-317)
MONS, GHLIN, riv. la Haine, Petite Vacresse, Grande Vacresse,
BAUDOUR, la fabrique de briques réfractaires qui appartient en
partie à l'avocat Dufuissen de Mons, HERCHIES, SIRAUT, Moulin
à Papier, Le Happart, Trieux Bouleux, STAMBRUGES, Trieu Maquette,
bois des Poteries, Grand Rond*, HARCHIES, le canal (de Pommeroel
à Antoing), Le Calvaire, les houillères du Moulin* et de Négresse*,
BON-SECOURS.

(1) Cf. n° 1093.

(2) Cette phrase inachevée n'a pas été reprise dans la Copie.

Manuscrit 615

1099. Mardi 17 octobre 1848. f. 113 (Copie, pp. 317-320)
 BON-SECOURS, La Hurtrie, Vergne, canal (de Pommeroeul à Antoing),
 ROUCOURT, THUMAIDE, Barrière, BURY, Bocarmé, BRAFFE, Brif-
 -foeil, Lignette, BARRY, chemin de fer de LEUZE à TOURNAI,
 Petit-Bois, Grand Rejet, HAVINNES, ferme de la Motte, TOURNAI.
1100. Mercredi 18 octobre 1848. f. 114 (Copie, pp. 320-321)
 Faubourg de Lille, BLANDAIN, Champ des Moulins, Trieu du Loquet,
 bois Delbare*, MARQUAIN, FROIDMONT, Pic-au-Vent, Croix de
 Pierre, TOURNAI.
1101. Jeudi 19 octobre 1848. f. 115 (Copie, pp. 321-324)
 TOURNAI, Faubourg de Lille, route de RUMES, Croix de Pierre,
 WILLEMEAU, Marnière, TAINTEGNIES, GUIGNIES, Bois, Petit-Rumes,
 Rieu des Prés*, le coulant de MOUCHIN, le bois Royal* dit de
 Flines, Longue Sault, ERE, Hodion.
1102. Vendredi 20 octobre 1848. f. 116 (Copie, pp. 325-328)
 TOURNAI, la carrière de Pont-à-Rieu appartenant à Mr Couroube,
 SAINT-MAUR, MORTAGNE, LANDAS, BEUVRY, ORCHIES, MARCHIENNES,
 FLINES-LES-MARCHIENNES, WEZ-VELVAIN, LESDAIN, RONGY, Quesnoy,
 BLEHARIES, vers la frontière vers MAULDE, Espain, JOLLAIN-MERLIN,
 BRUYELLE.
1103. Samedi 21 octobre 1848. f. 117 (Copie, pp. 328-329)
 TOURNAI, Marvis, GAURAIN-RAMECROIX, BARRY, MAULDE, THIEULAIN,
 Fermont, LEUZE, PIPAIX, Lamourette, ferme du Vieux-Pont,
 Saint-Martin.

Manuscrit 615

1104. Dimanche 22 octobre 1848. f. 118 (Copie, pp. 329-331)
TOURNAI, Bizencourt, Clipet, Vorcq*, POPUELLES, FOREST-lez-Frasnes, Bas-Forest, La Laie, Arc, Ainières, DERGNEAU, Quesnoy, le Carreau*, RENAIX.
1105. Lundi 23 octobre 1848. f. 119 (Copie, pp. 331-333)
Voyage aux environs de GRAMMONT, " Voyez la carte au 20 millième (Minute) ", Atembeek, MOERBEKE.
1106. Mardi 24 octobre 1848. f. 120 (Copie, pp. 333-336)
GRAMMONT, ONKERZELE, GRIMMINGE, ZANDBERGEN, NIEUWENHOVE, POLLARE, DENDERWINDEKE, moulin Beau-Dieu*, Poulk, route de NINOVE à BRUXELLES, Ledeberg, BORCHTLOMBEEK, ESSENE, HEKELGEM, Boekhout, ALOST.
1107. Mercredi 25 octobre 1848. f. 121 (Copie, pp. 336-339)
ALOST, Rijger, MOORSEL, BAARDEGEM, MELDERT, MAZENZELE, Putte, Asse-ter-Heide, ASSE, Geertbeek*, Kautertaverent, Steenvoordt, TERNAT, SINT-ULRIKS-KAPELLE, BRUXELLES.
1108. Jeudi 26 octobre 1848. f. 122 (Copie, pp. 339-341)
BRUXELLES, Notre-Dame-au-Bois, HOEILAART, Molenberg, Vlierbeek, ferme Terrest, IJzer, Calheide ou Kaelheyde (1), TERVUREN.
1109. Vendredi 27 octobre 1848. f. 123 (Copie, pp. 342-346)
TERVUREN, VOSSEM, riv. la Voer, LEEFDAAI, LOONBEEK, DUISBURG,

(1) Calheide d'après la carte, ou Kaelheyde d'après le Dictionnaire de JOURDAIN & VAN STALLE.

Manuscrit 615

Gansmanstraat, NEERIJSE, KORBEEK-DIJLE, Sainte-Véronique,
BERTEM, Termunck, Egenhoven, Ter Bank, LOUVAIN, Vieille
Porte de Bruxelles.

1110. Lundi 30 octobre 1848. f. 124 (Copie, pp. 346-347)

Voyage aux environs de STEIN, ELSLOO, la Meuse.

1111. Mardi 31 octobre 1848. f. 125 (Copie, pp. 347-348)

STEIN, BEEK, Geverik, riv. la Gueule, Mr Bosquet (1) à Maestricht,
Berg, KLEINE-SPOUWEN, Vieux-Joncs, Alt-Hoeselt, HEERLEN, le
fort Guillaume = Fort Koning Willem, Porte de Bois-le-Duc,
MAASTRICHT, Kunrade.

* * * * *

(1) de Bosquet (Joseph Augustinus Hubertus), éminent paléontologue hollandais,
né le 7 février 1814 à Maestricht, où il mourut le 28 juin 1880.

XI. Manuscrit 6152. Année 1849 : 18 février au 8 novembre (ff.126-256)Copie, cahier n° 5, pp. 349-744cahier n° 6, pp. 1-17

1112. Dimanche 18 février 1849. f. 126 (Copie, pp. 349-350)
TIRLEMONT, BUNSBEEK, KAPELLEN, DIEST.
1113. Lundi 19 février 1849. f. 127 (Copie, pp. 350-352)
DIEST, riv. Groote Beek, Okselaar, VARENDONK, VEERLE,
riv. Grande-Nèthe, Zammel, GEEL.
1114. Mardi 20 février 1849. f. 128 (Copie, pp. 353-355)
" Nta - il faut s'adresser à Mr l'archiviste à Anvers pour voir
les produits du sondage de cette ville."
GEEL, riv. Petite-Nèthe, KASTERLEE, Goor, HERENTALS.
1115. Mercredi 21 février 1849. f. 129 (Copie, pp. 355-358)
HERENTALS, " Monsieur Charles a observé vers l'extrémité occiden-
-tale de la colline d'Herenthals...", Sassenhout, Watervoort,
Chapelle Sainte-Croix*, HERENTHOUT, riv. Grande-Nèthe, Rameien-
-hoeve, BERLAAR, LIERRE, MALINES.
1116. Vendredi 30 mars 1849. f. 130⁽¹⁾ (Copie, pp. 358-362)
Astenet, Hemelsplats*, LONTZEN, Vieille-Montagne, MORESNET,
AIX-LA-CHAPELLE.
1117. Samedi 31 mars 1849. f. 131 (Copie, pp. 362-367)
AIX-LA-CHAPELLE, Porte Royale, Lousberg, route de VAALS, route

(1) Les ff. 130 et 131 sont d'une autre écriture.

II. Documents

1. Document 1 : 10 copies on 3 pages (10-15-1950)

Copies, copies n° 1, 2, 3, 4, 5, 6, 7, 8, 9, 10

copies n° 1, 2, 3, 4, 5, 6, 7, 8, 9, 10

1172. Document 2 : 10 copies on 2 pages (10-15-1950)
KINGDOM, IMPERIAL, CAPITAL, CITY.

1173. Document 3 : 10 copies on 3 pages (10-15-1950)
MUSE, the - great work, CAPITAL, VILLAGE, VILLAGE.
the - small - large, large, small.

1174. Document 4 : 10 copies on 2 pages (10-15-1950)
" etc - 10 copies on 2 pages on 10 copies on 2 pages
the - small - large, large, small.

1175. Document 5 : 10 copies on 3 pages (10-15-1950)
MUSEUM, " the - small - large, large, small.
etc - 10 copies on 2 pages on 10 copies on 2 pages
the - small - large, large, small.

1176. Document 6 : 10 copies on 2 pages (10-15-1950)
MUSEUM, the - small - large, large, small.
etc - 10 copies on 2 pages on 10 copies on 2 pages

1177. Document 7 : 10 copies on 2 pages (10-15-1950)
MUSEUM, the - small - large, large, small.

Manuscrit 615

de GEMMENICH, riv. la Gueule, Bleyberg = Plombières, HOMBURG,
riv. la Gulpe, Hagelstein, NEUFCHATEAU, BOMBAYE, riv. la Berwinne,
VISE.

1118. Dimanche 1er avril 1849. f. 132 (Copie, pp. 368-371)
De MAASTRICHT à HASSELT, Berg, KLEINE-SPOUWEN, VLIJTINGEN,
ROSMEER, WALTWILDER, BILZEN, Leten, Op de Bossen, ROMERSHOVEN,
Kommels*, Krijt, Kruisstraat, Wisenberg*.
1119. Lundi 2 avril 1849. f. 133 (Copie, pp. 372-375)
HASSELT, ALKEN, HERCK-SAINT-LAMBERT, KOZEN, ruis. Winterbeek,
WIJER, RUMMEN, Nieuwdorp, riv. la Velpe, KORTENAKEN, Rijnrode,
DIEST.
1120. Mardi 3 avril 1849. f. 134 (Copie, pp. 375-379)
DIEST, Kloosterberg, Papenbroek, WAANRODE, Miskom, riv. la
Velpe, RANSBERG, Leen Haag, hameau Kersbeek, OPLINTER, TIRLEMONT.
1121. Mercredi 4 avril 1849. f. 135 (Copie, pp. 380-384)
TIRLEMONT, BOST, GOSSONCOURT, OPHEYLISSEM, Hampteau, NODUWEZ,
PIETRAIN, Justice*, JODOIGNE.
Excursion d'après-midi : château de Jodoigne, Chebaix, Gobertan-
-ge, SAINT-REMY-GEEST.
1122. Jeudi 5 avril 1849. f. 136 (Copie, pp. 384-390)
JODOIGNE, Bruyère, riv. Petite-Gette, JAUCHELETTE, La Ramée,
Hedenge, GEEST-GEROMPONT-PETIT-ROSIERE, GRAND-ROSIERE-HOTTOMONT,
Hottomont, AISCHE-EN-REFAIL, MEHAIGNE, UPIGNY, DHUY, WARISOULX,
Isidore Bodot à Warisoulx, DAUSSOULX, VEDRIN, Frizet, Berlaco-
-mine, NAMUR.

Manuscrit 615

1123. Vendredi 6 avril 1849. f. 137 (Copie, pp. 390-394)
 HUY, Statte, ANTHEIT, WANZE, riv. la Méhaigne, la Meuse,
 La Belle-Vue, MOHA, HUCORGNE, Famelette, Maisons-Sottiaux,
 Dreye, VILLERS-LE-BOUILLET, Saint-Sauveur, FALLAIS, Hosdent,
 La Belle Thérèse, LATINNE, Les Tombes, OMAL, WAREMME.
1124. Mardi 10 avril 1849. f. 138 (Copie, pp. 394-396)
 ALKEN, HERCK-SAINT-LAMBERT, HASSELT.
1125. Mercredi 11 avril 1849. f. 139 (Copie, pp. 396-400)
 HASSELT, Kruisstraat, Groot Terherken, Klein Terherken, Wermer-
 -bos, VLIERMAALROOT, Kruis, HOESELT, Leten, BILZEN, BEVERST,
 Kommels*, Krijt, Zavel, Bouket, Rooie.
1126. Jeudi 12 avril 1849. f. 140 (Copie, pp. 401-403)
 HASSELT, chemin de Kortebos à NIEUWERKERKEN, tuilerie de
 Gebrand Lindeke*, Grotendries, chemin vers HERCK-LA-VILLE,
 Schelfheide, GORSEM, Bergeneinde, STEVOORT, Nieuwhof*.
1127. Vendredi 13 avril 1849. f. 141 (Copie, pp. 403-407)
 HASSELT, suivant le chemin de la station de ALKEN à STEVOORT,
 Terbysen*, chemin de STEVOORT à WIJER, chemin de Gebrand Lin-
 -deke*, NIEUWERKERKEN, GORSEM, château van Nieuwenhoven,
 SAINT-TROND, LANDEN.
 Course de LOUVAIN à la cense de Krekelberg, Abbaye du Parc,
 chemin de BIERBEEK.
1128. Lundi 16 avril 1849. f. 142 (Copie, pp. 407-410) à l'E.
 De LOUVAIN à TIRLEMONT, " la Barrière* à 1/4 de lieue de Louvain ",
 Huiskens, KORBEEK-LO, PELLEMBERG, LUBBEEK, Heide, Butsel,
 Neerbutsel.

Bibliography

1123. Yonkers 6 avril 1942, L. 127 (Copie, pp. 300-304)
 NY, State, ARMY, NAVY, CIVILIAN CONTROL, LAURENCE,
 LA CALIFORNIA, MOORE, HOOVER, TROTT, TROTT,
 TROTT, TROTT, TROTT, TROTT, TROTT, TROTT,
 LA CALIFORNIA, TROTT, TROTT, TROTT, TROTT, TROTT, TROTT.
1124. Yonkers 10 avril 1942, L. 128 (Copie, pp. 304-308)
 ARMY, NAVY, CIVILIAN CONTROL, TROTT.
1125. Yonkers 17 avril 1942, L. 129 (Copie, pp. 308-310)
 ARMY, NAVY, CIVILIAN CONTROL, TROTT, TROTT, TROTT,
 TROTT, TROTT, TROTT, TROTT, TROTT, TROTT,
 TROTT, TROTT, TROTT, TROTT, TROTT, TROTT.
1126. Yonkers 22 avril 1942, L. 130 (Copie, pp. 310-312)
 ARMY, NAVY, CIVILIAN CONTROL, TROTT, TROTT, TROTT,
 TROTT, TROTT, TROTT, TROTT, TROTT, TROTT,
 TROTT, TROTT, TROTT, TROTT, TROTT, TROTT.
1127. Yonkers 29 avril 1942, L. 131 (Copie, pp. 312-314)
 ARMY, NAVY, CIVILIAN CONTROL, TROTT, TROTT, TROTT,
 TROTT, TROTT, TROTT, TROTT, TROTT, TROTT,
 TROTT, TROTT, TROTT, TROTT, TROTT, TROTT.
1128. Yonkers 29 avril 1942, L. 132 (Copie, pp. 314-316)
 ARMY, NAVY, CIVILIAN CONTROL, TROTT, TROTT, TROTT,
 TROTT, TROTT, TROTT, TROTT, TROTT, TROTT,
 TROTT, TROTT, TROTT, TROTT, TROTT, TROTT.

Manuscrit 615

1129. Vendredi 20 avril 1849. f. 143 (Copie, pp. 410-412)
 LANDEN, NEERWINDEN, RUMSDORP, NEERHESPEN, LAAR, ELIKSEM,
 Ardevoort, EZEMAAL, Wulmersom, TIRLEMONT.
1130. Lundi 23 avril 1849. f. 144 (Copie, pp. 412-417)
 TIRLEMONT, Sint-Pieter, KUMTICH, Breissem, VISSENAKEN, KERKOM,
 LUBBEEK, Dunberg, WINGE-SAINT-GEORGES, (Sint-)Gertruiden-Dries,
 château de Brakum, BINKOM, Sint-Martens.
1131. Mardi 24 avril 1849. f. 145 (Copie, pp. 418-424)
 TIRLEMONT, Sint-Pieter, Sint-Martens, ferme Gunningen, Wever,
 ATTENRODE, BINKOM, Kiezegem.
1132. Mercredi 25 avril 1849. f. 146 (Copie, pp. 424-428)
 TIRLEMONT, GLABBEEK-ZUURBEMDE, MEENSEL-KIEZEGEM, Wersbeek,
 KAPELLEN, ATTENRODE, BINKOM, ROOSBEEK, KUMTICH.
1133. Jeudi 26 avril 1849. f. 147 (Copie, pp. 428-433)
 TIRLEMONT, SINT-MARGRIETE-HOUTEM, BUNSBEEK, HOELEDEN,
 KERSBEEK-MISKOM, Zuurbemde, KAPELLEN, WAANRODE, hameau Kers-
 -beek, OPLINTER.
1134. Vendredi 27 avril 1849. f. 148 (Copie, pp. 433-436)
 De TIRLEMONT à KERSBEEK-MISKOM, SINT-MARGRIETE-HOUTEM, OPLINTER,
 NEERLINTER, WOMMERSOM, chaussée de SAINT-TROND à TIRLEMONT.
1135. Samedi 28 avril 1849. f. 149 (Copie, pp. 436-440)
 TIRLEMONT, HAKENDOVER, ELIKSEM, EZEMAAL, NEERHEYLISSEM,
 GOSSONCOURT, OUTGAARDEN, Rommersom, Petit-Montaigu, Hoksen,
 OORBEEK.

Manuscrit 615

1136. Lundi 30 avril 1849. f. 150 (Copie, pp. 440-443)
BRUSTEM, GRAND-JAMINE, PETIT-JAMINE, FOLOGNE, HEERS, GELINDEN,
ENGELSMANSHOVEN, SAINT-TROND.
1137. Mardi 1er mai 1849. f. 151 (Copie, pp. 444-448)
SAINT-TROND, Bevingen, Stratem, KERKOM-BIJ-SINT-TRUIDEN, AALST,
GELINDEN, ENGELSMANSHOVEN, MIELEN-BOVEN-AALST, MUIZEN.
1138. Mercredi 2 mai 1849. f. 152 (Copie, pp. 449-453)
En note en haut du f° : " Veuve Coune à Léau."
SAINT-TROND, la voie Romaine = Chaussée Romaine, METTEKOVEN,
VOORT, GOTEEM, Chapelle Notre-Dame de Lorette*, LOOZ, GRAND-LOOZ.
1139. Jeudi 3 mai 1849. f. 153 (Copie, pp. 453-457)
LOOZ, HENDRIEKEN, BROEKOM, VOORT, METTEKOVEN, GOSSONCOURT-
LEZ-LOOZ, HORPMAAL, ferme Duvivier*, VECHMAAL, ferme Tourne-
Brique*, HEKS.
1140. Vendredi 4 mai 1849. f. 154 (Copie, pp. 457-461)
LOOZ, KERNIEL, WELLEN, Rullekoven, château du baron de Woel-
-mont (1), Belle-Vue, GUIGOVEN, KORTESSEM, Lag Molen*,
GORS-OPLEEUW, SCHALKHOVEN, Zammelen, Colmont, château van
Betho, TONGRES.
1141. Samedi 5 mai 1849. f. 155 (Copie, pp. 462-466)
TONGRES, BERG, 's HERENELDEREN, MEMBRUGGEN, KLEINE-SPOUWEN,
EIGENBILZEN, GELLIK, Berenbroek, GROTE-SPOUWEN, GENOELSELDEREN,
route de Tongres à Maestricht.

(1) Château signalé à Gors-Opleeuw dans le Dict. de JOURDAIN & VAN STALLE.

Annuaire 1912

1136. Annuaire 1912, 2. 120 (pages, pp. 120-121)
BOURNE, HENRI-JEAN, FÉLIX-JEAN, POLIGNY, GUY, GUYENNE,
MONTMAGNON, SAINT-ROST.

1137. Annuaire 1912, 2. 121 (pages, pp. 121-122)
BOURNE, HENRI-JEAN, FÉLIX-JEAN, POLIGNY, GUY, GUYENNE, SAINT-ROST,
MONTMAGNON, SAINT-ROST, SAINT-ROST.

1138. Annuaire 1912, 2. 122 (pages, pp. 122-123)
BOURNE, HENRI-JEAN, FÉLIX-JEAN, POLIGNY, GUY, GUYENNE, SAINT-ROST,
MONTMAGNON, SAINT-ROST, SAINT-ROST.

1139. Annuaire 1912, 2. 123 (pages, pp. 123-124)
BOURNE, HENRI-JEAN, FÉLIX-JEAN, POLIGNY, GUY, GUYENNE, SAINT-ROST,
MONTMAGNON, SAINT-ROST, SAINT-ROST.

1140. Annuaire 1912, 2. 124 (pages, pp. 124-125)
BOURNE, HENRI-JEAN, FÉLIX-JEAN, POLIGNY, GUY, GUYENNE, SAINT-ROST,
MONTMAGNON, SAINT-ROST, SAINT-ROST.

1141. Annuaire 1912, 2. 125 (pages, pp. 125-126)
BOURNE, HENRI-JEAN, FÉLIX-JEAN, POLIGNY, GUY, GUYENNE, SAINT-ROST,
MONTMAGNON, SAINT-ROST, SAINT-ROST.

[1] Les pages 121 à 126 de l'Annuaire 1912 ont été publiées par le Bureau de l'Annuaire.

Manuscrit 615

1142. Dimanche 6 mai 1849. f. 156 (Copie, pp. 466-470)
 TONGRES, Betho, ferme de Berg*, bois de Gasthuis*, RIKSINGEN,
 OVERREPEN, NEERREPEN, Colmont, Zammelen, Schabos, HERN-SAINT-
 HUBERT, Vrijhern, HENIS.
1143. Jeudi 10 mai 1849. f. 157 (Copie, pp. 470-473)
 TIRLEMONT, OORBEEK, HOEGAARDEN, Sint-Katelijne-Houtem, Aalst,
 L'ECLUSE, Keulen, Overhem, OPVELP, NEERVELP, WILLEBRINGEN,
 KUMTICH.
1144. Vendredi 11 mai 1849. f. 158 (Copie, pp. 473-477)
 BOUTERSEM, Krommen Haring, Heide, PELLENBERG, LOVENJOEL,
 Weterbeek, BIERBEEK, Kleine Heide, Lommer Bosch*, VERTRIJK.
1145. Samedi 12 mai 1849. f. 159 (Copie, pp. 478-484)
 TIRLEMONT, BOUTERSEM, PELLENBERG, LOVENJOEL, LOUVAIN, LINDEN,
 Wimmershof, KORBEEK-LO, (Sint-)Martinusberg.
1146. Dimanche 13 mai 1849. f. 160 (Copie, pp. 484-487)
 De VERTRIJK à BEAUVECHAIN, Dalem, NEERVELP, ferme Holspoel* =
 peut-être: Katspoel, Kleine Heide, OPVELP, Perre, La Misère,
 Honsem, WILLEBRINGEN, KUMTICH, TIRLEMONT.
1147. Lundi 14 mai 1849. f. 161 (Copie, pp. 487-492)
 TIRLEMONT, SINT-MARGRIETE-HOUTEM, BUNSBEK, hameau Kersbeek,
 KERSBEK-MISKOM, RANSBERG, Miskom, KORTENAKEN, Schipbroek,
 Rijnrode, DIEST.
1148. Mardi 15 mai 1849. f. 162 (Copie, pp. 492-496)
 De DIEST à TIRLEMONT, WEBBEKOM, riv.le Démer, Bokkenberg, HALEN.

Manuscrit 615

KORTENAKEN, Nieuwdorp, Hogen, RANSBERG, Leenhaag, MELKWEZER,
WOMMERSOM.

1149. Mercredi 16 mai 1849. f. 163 (Copie, pp. 496-501)
SAINT-TROND, Berg-op-Zoom, WILDEREN, HALLE-BOOIENHOVEN, LEAU,
DORMAAL, BUDINGEN, le lac de Léau, RUNKELEN, DURAS, GORSEM.
1150. Jeudi 17 mai 1849. f. 164 (Copie, pp. 501-505)
SAINT-TROND, BINDERVELD, GORSEM, RUMMEN, Orientemolen, GRAZEN,
ferme de Grazen(winning), NIEUWERKERKEN-boven-Sint-Truiden, tui-
-lerie de Dewaha*.
1151. Lundi 21 mai 1849. f. 165 (Copie, pp. 505-507)
LIEGE, La Chartreuse, Bonne-Femme, Malveau, Bois-de-Breux,
Gaillarmont, ferme Chabot*, Heusay, BEYNE-HEUSAY, ROMSEE,
AYENEUX, MICHEROUX, Fécher, Wergifosse, " Mr Malpa demeurant
au pain de Suere n°27 Porte Vivegnis ", José, HERVE.
1152. Mardi 22 mai 1849. f. 166 (Copie, pp. 507-511)
HERVE, BATTICE, THIMISTER, CLERMONT-sur-Berwinne, Lohirville,
Haut-Vent, Hockelbach, (Hospice de)Beloeil, HENRI-CHAPELLE,
chemin de Herbesthal, ferme de Selderdrieschen, Wilkerheid, Ruyff.
1153. Mercredi 23 mai 1849. f. 167 (Copie, pp. 511-516)
HENRI-CHAPELLE, route d'AIX-LA-CHAPELLE, Vivier, Graat, MONTZEN,
Agekrudt, Gulpen, MORESNET, Boschhausen, GEMMENICH, riv.la
Gueule, Ten Eycken.
1154. Jeudi 24 mai 1849. f. 168 (Copie, pp. 516-521)
HENRI-CHAPELLE, Knip, MONTZEN, MORESNET, Boschhausen, GEMMENICH,
Alensberg, Terstraten, Bornhof*, Ten Eycken, riv.la Gueule,
Bômken, ferme Kloesberg*.

Manuscrit 615

1155. Vendredi 25 mai 1849. f. 169 (Copie, pp. 521-525)
 HENRI-CHAPELLE, Patloy, Oversteberg* = peut-être: Overstehindel, Te Berg, Zwarteberg, Roucheweide, Houtem, Natveld, l'hôtel de Belle-Vue à Bleyberg (ou Plombières), Ten Eycken, Neuhaus, MORESNET, Alensberg, Geul, la maison de Mr Bronn à la Vieille-Montagne, Emmaburg, Straat.
1156. Samedi 26 mai 1849. f. 170 (Copie, pp. 525-529)
 HENRI-CHAPELLE, Birven, La Clouse, hameau de Berg, Merckhof, AUBEL, Kyr ou Kys (1), Veurs, Crindaal, FOURON-SAINT-MARTIN, FOURON-SAINT-PIERRE, Zwaan.
1157. Dimanche 27 mai 1849. f. 171 (Copie, pp. 529-533)
 Merckhof, Chevemont, Den Driesch, HOMBURG, Dorp*, Terhagen, SIPPENAEKEN, Beusdaal, Sinnich, riv. la Gulpe, AUBEL.
1158. Lundi 28 mai 1849. f. 172 (Copie, pp. 533-536)
 AUBEL, Neer Aubel, Chapelle Saint-Jean*, Creft, Saint-Jean-Sart, Onay, Les Waides, Aubin, NEUFCHATEAU, Wadement, Mawhin, Holamont*, Abbaye de Val-Dieu, Wadeleux, Championont, CHARNEUX, HERVE.
1159. Mardi 29 mai 1849. f. 173 (Copie, pp. 536-539)
 HERVE, BATTICE, THIMISTER, Chapelle Saint-Sauveur* = Chapelle Sainte-Anne (cf. n°1160), CLERMONT-sur-Berwinne, La Vlamerie, Quoidbach, Birven, Hof, Patloy, Vivier, de HENRI-CHAPELLE à WELKENRAEDT, Ruyff, Wilkerheid, Wilcour.

(1) Orthographié Kys sur la carte d'Etat-major.

Manuscrit 615

1160. Mercredi 30 mai 1849. f. 174 (Copie, pp. 540-544)
HENRI-CHAPELLE, Hockelbach, CLERMONT-sur-Berwinne, Lohirville,
La Saute, "Chapelle Saint-Sauveur ou Sainte-Anne" (1), Trou du Bois,
Sérèze, Croix Polinard, Waucumont, Xheneumont, Malvaux* = proba-
-blement: Elvaux, HERVE, XHENDELESSE, la fabrique de drap de
Mr Biolley (2), SOIRON, PEPINSTER.
1161. Lundi 4 juin 1849. f. 175 (Copie, pp. 544-545)
HASSELT, CURANGE, Bolderberg, Notarisberg.
1162. Mardi 5 juin 1849. f. 176 (Copie, pp. 546-549)
HASSELT, HERCK-LA-VILLE, HALEN, DONK, BERBROEK, STEVOORT,
HERCK-SAINT-LAMBERT, " au cabaret de la Rose entre Herck-Saint-
Lambert et Hasselt ".
1163. Mercredi 6 juin 1849. f. 177 (Copie, pp. 549-553)
HASSELT, Pietelbeek, Rooie, DIEPENBEEK, Grendelbaan, Reitje,
Jongenbos, Ridderborn, WINTERSHOVEN, Meersen Hoven, KORTESSEM,
WIMMERTINGEN, ALKEN, Meerdegat, HERCK-SAINT-LAMBERT.
1164. Jeudi 7 juin 1849. f. 178 (Copie, pp. 553-556)
HASSELT, " J'ai pris le convoi jusqu'à Cortenbosch..." = Kortenbos,
ZEPPEREN, HOEPERTINGEN, hameau de Beyken* = sans doute: Terijken,
Beurs, Hamel, Bos, ALKEN, Meerdegat, HERCK-SAINT-LAMBERT.

(1) Signalée dans le Dictionnaire de HOUET sous le nom de Chapelle Sainte-Anne.

(2) Biolley (Raymond Jean François), 1789-1846, industriel verviétois.
Signalons, parmi ses ouvrages: "L'industrie drapière à Verviers en 1800.
Verviers, Remacle, 1880, in-8°".

Manuscrit 615

1165. Vendredi 8 juin 1849. f. 179 (Copie, pp. 557-558)
Voyage autour de HASSELT, hameau de Dormaal.
1166. Mardi 12 juin 1849. f. 180 (Copie, p. 558)
LIEGE, GIAIN, Homvent, SAINT-NICOLAS, Vinave, Saint-Gilles.
1167. Mercredi 13 juin 1849. f. 181 (Copie, pp. 559-562)
LANDEN, OVERWINDEN, RACOUR, PELLAINES, Maret, ORP-LE-GRAND, Orp-le-Petit, JAUCHE, route de HANNUT, Hedenge, ENINES, Molembais-Saint-Pierre, Molembais-Saint-Jean* = Molembais-Saint-Josse, HUPPAYE, Bruyère, JAUCHELETTE, JODOIGNE-SOUVERAINE, JODOIGNE.
1168. Jeudi 14 juin 1849. f. 182 (Copie, pp. 563-566)
JODOIGNE, JODOIGNE-SOUVERAINE, JAUCHELETTE, La Ramée, BOMAL, GEEST-GEROMPONT-PETIT-ROSIERE, Hottomont, Jausselette, la ferme Bravant* à Jausselette, GRAND-ROSIERE-HOTTOMONT, PERWEZ-en-Hesbaye, MALEVES-SAINTE-MARIE-WASTINES, Sainte-Marie, OPPREBAIS, Orbais.
1169. Vendredi 15 juin 1849. 183 (Copie, pp. 566-572)
JODOIGNE, Brocuy, JODOIGNE-SOUVERAINE, DONGELBERG, INCOURT, Longpré, ROUX-MIROIR, PIETREBAIS, Crécourt, MELIN, Sart-Mélin, Maison du Bois, LATHUY.
1170. Samedi 16 juin 1849. f. 184 (Copie, pp. 573-574)
JODOIGNE, Genville, SAINT-REMY-GEEST, Chapelle de Bon Secours, HOEGAARDEN.
1171. Mardi 19 juin 1849. f. 185 (Copie, pp. 574-578)
Herbesthal, Nereth, Overoth, MEMBACH, GOE, Dolhain, Heggen, BAELEN, ferme de la Misère*, Lantzenberg.

Manuscrit 615

1172. Mercredi 20 juin 1849. f. 186 (Copie, pp. 578-581)
Herbesthal, Heggen, Lantzenberg, Trou Moxhné*, bois de Grunhault, Quatre Chemins, Pancherelle, Vogelzang, WELKENRAEDT, Wilkerheid, Wilcour, La Bruyère.
1173. Jeudi 21 juin 1849. f. 187 (Copie, pp. 581-586)
Astenet, Bischofshaus*, Vieille Montagne, STOLBERG " Nta - à " Bischofshaus on a trouvé en construisant un puits de la calamine " qui a été vendue à Stolberg. On a remblayé immédiatement le trou " pour que la Vieille Montagne n'entreprit pas de travaux aux envi- " -rons ", WALHORN, EYNATTEN, Berlotte, Rave, HAUSET, Hammer*, HERGENRATH, Emmaburg, la maison de Mr Braun, MONTZEN, Schmalgraf, Hausen*, LONTZEN, Herbesthal, Raborath, Mr Schwarzmann, Gemeh-
-ret, EUPEN.
1174. Vendredi 22 juin 1849. f. 188 (Copie, pp. 587-591)
Herbesthal, WELKENRAEDT, La Bruyère, forêt de Grunhault, Vogelzang, Pancherelle, Villers, Quatre Chemins, WOOZ, Coulée, Bois-les-Dames, Cour en WOOZ, ANDRIMONT, BILSTAIN, château de Bilstain, Polanterie, Dolhain.
1175. Samedi 23 juin 1849. f. 189 (Copie, pp. 591-595)
" J'ai pris le chemin de fer de Dolhain jusqu'à VERVIERS...",
Hodimont, DISON, ANDRIMONT, Honorée* = probablement: Xhenorie, Haut-Mont, Haute-Saurée, PETIT-RECHAIN.
1176. Lundi 25 juin 1849. f. 190 (Copie, pp. 595-597)
VERVIERS, LAMBERMONT, Thier de Hodimont, PETIT-RECHAIN, GRAND-RECHAIN, Tribomont, JALHAY, SOIRON, OLNE, NESSONVAUX.

Manuscrit 615

1177. Mardi 26 juin 1849. f. 191 (Copie, pp. 598-601)

Voyage d'AIX-LA-CHAPELLE à Rolduc, Rötgen* = peut-être: Rothe, EILENDORF, Nirm, Beyerhaus*, VERLAUTENHEIDE, HAAREN, Haal*, Scherberg*, MORSBACH, BARDENBERG.

1178. Mercredi 27 juin 1849. f. 192 (Copie, pp. 601-605)

Voyage de Rolduc à HEERLEN, KERKRADE, château de Oud Ernstein*, EIGELSHOVEN, SCHAASBERG, NIEUWENHAGEN, Schrijversheide, hameau de Geid, Ten Esschen, KLIMMEN, VALKENBURG, HULSBERG.

1179. Jeudi 28 juin 1849. f. 193 (Copie, pp. 605-610)

De HEERLEN à Herbesthal, riv.Geleen, chaussée de MAASTRICHT, château de Terworm, SCHAASBERG, Kunrade, Ubachsberg, Huls, SIMPELVELD, BOGHOLZ, ORSBACH, Vetschau, HORBACH, AIX-LA-CHAPELLE, Lousberg.

1180. Vendredi 29 juin 1849. f. 194 (Copie, pp. 610-613)

Herbesthal, MORESNET, Maison Blanche, Busch, Heistern, LA CALAMINE, Schmalgraf, Holm*, Hausen*, Vieille Montagne, Bleyberg = Plombières.

1181. Samedi 30 juin 1849. f. 195 (omis dans la Copie)

" Observations faites chez Mr le Dr Debey (1) rue St Jacques n°887 à Aix-la-Chapelle ". On y relève les noms de: AIX-LA-CHAPELLE, Porte Royale (à Aix), VAALS, GEMMENICH, Lousberg, MAASTRICHT,

(1) Debey, correspondant de G. Dewalque. (Cf. Ms.3319 C, V, 157-160, Correspondance de G. Dewalque avec le Dr Debey, d'Aix-la-Chapelle, 1867-1884). M. Debey est également cité par J. FAYN, André Dumont, sa vie et ses travaux, Paris et Liège, Noblet et Baudry, 1864, p. 151.

Manuscrit 615

Kunrade, Porte Saint-Jacques (à Aix), HERGENRATH, Alsdorfwald*, Alsdorf*, Heugem, HEERLEN..

Le dernier paragraphe est intitulé " Minéralogie " et donne des renseignements de Mr Monheim (1), pharmacien, Marché au Poulet. Sont cités les noms de: Vieille Montagne, MORESNET, Nirm, BÜSBACH.

1182. Dimanche 1er Juillet 1849. ff. 196-197 (Copie, pp. 613-618)

" Coupe de la montagne du Lousberg " et " Coupe d'une carrière située près de la tranchée du chemin de fer au Lousberg ".

1183. Mardi 3 juillet 1849. f. 198 (Copie, pp. 619-621)

" Voyage à la montagne Saint-Pierre à Maestricht ", Sint-Pieter, MAASTRICHT, SLENAKEN, Pezaken, GULPEN, Kunrade, Strucht.

" Notes prises chez Mr Bosquet (2) : canal de Maestricht à Bois-le-Duc, Smeermaas, Hocht, Grimertingen, ENGELSMANSHOVEN, HEERLEN, MAYENCE, FLÖRSHEIM, ALZEY, WEINHEIM, Bolderberg, Mr Hebert (3), Mr Nyst (4), " Il faut voir la collection de Minéralogie de Mr Vanrumsdijk à Maestricht ". " Voyage de Maestricht à Fauquemont " MAASTRICHT, BEMELEN, VALKENBURG.

(1) Monheim (Johann Peter Joseph), pharmacien, né à Aix-la-Chapelle le 23 mai 1786, mort dans la même ville le 1er décembre 1855.

(2) Cf. n° 1111.

(3) Hébert (Edmond), géologue français, né à Villefargeau (Yonne) le 12 juin 1812, mort à Paris le 5 avril 1890. Il fut, à l'Ecole Normale, successivement préparateur de chimie, répétiteur de physique, conservateur des collections, sous-directeur et, en 1852, directeur des études scientifiques et maître de conférences de géologie. En 1857, il obtint la chaire de géologie à la Sorbonne.

(4) Cf. n° 86.

Document 173

... (A 16), ...

... " ...

... (A 16), ...

...

1182. ... (A 16), ...

" ...

... (A 16), ...

1183. ... (A 16), ...

" ...

... (A 16), ...

" ...

... (A 16), ...

... (A 16), ...

... (A 16), ...

... (A 16), ...

... (A 16), ...

(1) ... (A 16), ...

... (A 16), ...

(2) ...

(3) ... (A 16), ...

... (A 16), ...

... (A 16), ...

... (A 16), ...

(4) ...

Manuscrit 615

1184. Mercredi 4 juillet 1849. f. 199 (Copie, pp. 621-626)
 VALKENBURG, SCHIN-OP-GEUL, Etenaken, Windhagen, Kunrade,
 Ubachsberg, Mingersberg, Trintelen, Eis, Over-Eis, Nijswiler,
 Waalwiler, Mamelis, ORSBACH, Melaten*, Porte Royale à AIX-LA-
 CHAPELLE.
1185. Dimanche 8 juillet 1849. f. 200 (Copie, pp. 626-629)
 Voyage aux environs de MONS, MAISIERES, SAINT-DENIS.
 " Renseignements pris chez Mr Lambert (1) ..." : y sont cités
 les noms de: STREPY-BRACQUEGNIES, VALENCIENNES, SAINT-SAULVE,
 fosse Sainte-Barbe* entre Saint-Saulve et Valenciennes, charbon-
 nage de Saint-Saulve, bois de Beausart à BOSSUT-GOTTECHAIN,
 WAVRE, HANNUT, IXELLES.
1186. Lundi 9 juillet 1849. f. 201 (Copie, pp. 629-632)
 MONS, HYON, SPIENNES, GIVRY, le bois d'Aveau, VILLERS-SIRE-
 NICOLE, le Bois Brûlé*, MAUBEUGE.
1187. Mardi 10 juillet 1849. f. 202 (Copie, pp. 632-635)
 MAUBEUGE, LOUVROIL, Labasse*, HAUTMONT, Wagnory*, SAINT-
 REMY-MAL-BATI, moulin des Pendants*, La Puissance, BACHANT,
 de PONT-SUR-SAMBRE à BAVAY, Quartes, La Porquerie, Forêt de
 Momal, Le Pissotiau, SAINT-VAAST-LEZ-BAVAY, OBIES, MECQUIGNIES,
 Au Vivier*, Chêne-au-Loup, VIEUX-MESNIL, BOUSSIERES-LES-HAUTMONT,
 la Cense du Bois*, FERRIERE-LA-GRANDE, chaussée de Maubeuge à
 Avesnes.
1188. Mercredi 11 juillet 1849. f. 203 (Copie, pp. 635-638)
 MAUBEUGE, FERRIERE-LA-GRANDE, le ruisseau d'OBRECHIES, CERFON-
 -TAINÉ, le bois de Quiévelon, FERRIERE-LA-PETITE, QUILEVELON,

(1) Cf. n° 667.

Manuscrit 615

AIBES, la ferme Coulmy*, COLLERET, le bois de Rocq, Rocq, RECQUIGNIES, ruis.de l'Eserière, Ostergnies, le bois de JEUMONT, ROUSIES.

1189. Jeudi 12 juillet 1849. f. 204 (Copie, pp. 638-641)
 Voyage d'AVESNES à BERLAIMONT, carrière du Baldaquin*, MARBAIX, le Petit-Fuchay, carrière des Ardennes*, Passetemps*, DOMPIERRE, MONCEAU-SAINT-VAAST, SAINT-REMY-CHAUSSEE, LE VAL, Mécrimont*, AULNOYE, TAISNIERES-EN-THIERACHE, Mr Meugy (1).
1190. Vendredi 13 juillet 1849. f. 205 (Copie, pp. 641-643)
 AVESNES, carrière Walbert*, AVESNELLES, SEMERIES, RAMOUSIES, LIESSIES, La Motte, SAINS, FLAUMONT-ET-WAUDRECHIES, BAS-LIEU, Mr Meugy, rue Princesse, 38, à Lille, Mr Dusouich (2) à Arras.
1191. Samedi 14 juillet 1849. f. 206 (Copie, pp. 643-647)
 AVESNES, SAINT-HILAIRE, Fusiau*, Les Bodelez, SAINT-REMY-CHAUS-SEE, MONCEAU-SAINT-VAAST, MARBAIX, TAISNIERES-EN-THIERACHE, GRAND-FAYT, Hautreppe*, Godin.
1192. Dimanche 15 juillet 1849. f. 207 (Copie, pp. 647-650)
 AVESNES, route de CHIMAY, AVESNELLES, Fourmanoir, Zorées, BOULOGNE, ETROEUNGT, Touvent, LAROUILLIES, LA FLAMENGRIE, LA CAPELLE-EN-THIERACHE.

(1) Meugy (Alphonse), géologue français. Plusieurs de ses ouvrages sont cités dans le Catalogue de la Bibliothèque nationale.

(2) Du Souich (A.), auteur de: Essai sur les recherches de houille dans le nord de la France, Paris, Carilian-Goëury et V. Dalmont, 1839. (Cf. Catalogue de la Bibliothèque nationale).

Manuscrit 615

1193. Lundi 16 juillet 1849. f. 208 (Copie, pp. 650-652)
 LA CAPELLE EN THIERACHE, Haut-Bugny, Montreuil, ROCQUIGNY,
 Les Egurcies*, WIGNEHIES, Rue Gogant, Bois-Saint-Denis,
 Cour de Bray, Rue de Bas*, le moulin de Bois Loquet*.
1194. Mardi 17 juillet 1849. f. 209 (Copie, pp. 652-654)
 De LA CAPELLE à HIRSON par ETREAUPONT, Solmont, Rue des Juifs*,
 Mont d'Origny, La Demi Lieue, ORIGNY-EN-THIERACHE, OHIS, Bois
 de Ronce*, Pré Pouri*, NEUVEMAISON.
1195. Mercredi 18 juillet 1849. f. 210 (Copie, pp. 654-656)
 HIRSON, BUIRE, ORIGNY-EN-THIERACHE, LANDOUZY-LA-VILLE, EPARCY,
 BUCILLY.
1196. Jeudi 19 juillet 1849. f. 211 (Copie, pp. 656-659)
 HIRSON, Fontarne*, SAINT-MICHEL-ROCHEFORT, Neuve-Cour*, Blissy,
 Les Watines*, ferme de Bobigny*, Au Housseau*, Bellevue, Les
 Carrières*, AUGE, FLIGNY, SIGNY-LE-PETIT, Croix-Colas* = sans
 doute: Croix-Bala, WATTIGNY, Jumilly*, La Folie*, ANY, Martin
 -Rieux.
1197. Vendredi 20 juillet 1849. f. 212 (Copie, pp. 659-661)
 Bellevue, AUBENTON, HANNAPES, RUMIGNY, MONT-SAINT-JEAN,
 BRUNEHAMEL, bois de Bonne-Fontaine*, ROZOY-SUR-SERRE.
1198. Samedi 21 juillet 1849. f. 213 (Copie, pp. 661-663)
 ROZOY-SUR-SERRE, FRAILLICOURT, SERAINCOURT, référence à la carte

Manuscrit 615

de Mr Sauvage (1), REMAUCOURT, HAUTEVILLE, JUSTINE, SERY, NOVION-PORCIEN.

1199. Dimanche 22 juillet 1849. f. 214 (Copie, pp. 663-664)
Voyage de NOVION-PORCIEN à ATTIGNY, CHÉNOIS-ET-AUBONCOURT, Pré Ferré*, Pré Boulet, CHARBOGNE.
1200. Lundi 23 juillet 1849. f. 215 (Copie, pp. 665-667)
Voyage d'ATTIGNY à RILLY-AUX-OIES, puis à NOVION-PORCIEN, ferme de Forest*, Roche, SAINT-VAUBOURG, GIVRY, FAUX-ET-LUCQUY, AUBONCOURT-VAUXELLES, Crottes du Diable*, SAULCES-AUX-BOIS, Les Tuileries, Loutrepe*.
1201. Mardi 24 juillet 1849. f. 216 (Copie, pp. 667-669)
Voyage de NOVION-PORCIEN à BRUNEHAMEL, MESMONT, WASIGNY, Bégnny, GIVRON, CHAUMONT-PORCIEN, Pagan, La Rosière, LA HARDOYE, ROCQUIGNY, MAINBRESSY, MAINBRESSION.
1202. Mercredi 25 juillet 1849. f. 217 (Copie, pp. 669-670)
BRUNEHAMEL, AUBENTON, La Fosse aux Conains, Laurembert, HIRSON.

(1) Sauvage (François Clément), ingénieur et administrateur français, né à Sedan (Ardennes) le 4 avril 1814, mort à Paris le 11 novembre 1872. Sorti premier de l'Ecole Polytechnique, il opta pour la carrière des mines. Il consacra ses loisirs à des travaux de métallurgie, de chimie, de minéralogie et de géologie. Il traça, en collaboration avec M. Buvi-gnier, savant géologue de Verdun, les Cartes géologiques des départements des Ardennes et de la Marne, ainsi qu'une Description géologique du premier de ces départements. Il publia également une Description géologique de la Grèce continentale et de l'île de Milo, après un voyage d'étude dans ces régions. Il quitta le corps des mines en 1846 et entra à la Compagnie du chemin de fer, où il fut nommé directeur en 1861.

Manuscrit 615

1203. Jeudi 26 juillet 1849. f. 218 (Copie, pp. 671-673)
HIRSON, BUIRE, ORIGNY-EN-THIERACHE, Le Chaudron, LA BOUTEILLE,
FONTAINE-LES-VERVINS, VERVINS.
1204. Vendredi 27 juillet 1849. f. 219 (Copie, pp. 674-675)
VERVINS, Vaux, LAON.
1205. Samedi 28 juillet 1849. f. 220. (Copie, pp. 675-677)
De LAON à SOISSONS, Semilly, La Neuville, CHIVY-LES-ETOUVELLES,
ETOUVELLES, Mailly*, URCEL, CHAVIGNON, CROUY.
1206. Dimanche 29 juillet 1849. f. 221 (Copie, pp. 677-680)
SOISSONS, Verte-Feuille, La Croix de Belle-Vue*, le Faite*,
La Croix-Morels*, VIVIERES, VILLERS-COTTERETS.
1207. Lundi 30 juillet 1849. f. 222 (Copie, pp. 680-682)
VILLERS-COTTERETS, VAUCIENNES, LEVIGNEN, NANTEUIL-LE-HAUDOUIN,
DAMMARTIN-EN-GOËLE.
1208. Mardi 31 juillet 1849. f. 223 (Copie, pp. 682-683)
DAMMARTIN-EN-GOËLE, VILLENEUVE-SOUS-DAMMARTIN, ROISSY-en-France,
PARIS.
1209. Jeudi 2 août 1849. f. 224 (Copie, pp. 683-684)
PARIS, Montmartre.
1210. Vendredi 3 août 1849. f. 225 (Copie, p. 684)
PARIS, VERSAILLES, près de la station de CHAVILLE.

Annuaire 1912

1205. Annuaire de la ville de Paris, 1. 214 (copie, pp. 214-215)
MORIS, JULES, CHEMIST-DEPARTMENT, LA FAVORITE, LA FAVORITE,
FONDAIRE-DES-BOULEVARD, PARIS.

1206. Annuaire de la ville de Paris, 1. 215 (copie, pp. 214-215)
MORIS, JULES, PARIS.

1207. Annuaire de la ville de Paris, 1. 220 (copie, pp. 217-217)
DE LAUN & BOISSON, Société, la Société, CHEMIST-DEPARTMENT,
BOULEVARD, PARIS, CHEMIST, CHEMIST, CHEMIST.

1208. Annuaire de la ville de Paris, 1. 221 (copie, pp. 217-220)
BOISSON, VILLE-BOISSON, la Société de Paris-Paris, la Société,
la Société-Paris, VILLEBOISSON, CHEMIST-DEPARTMENT.

1209. Annuaire de la ville de Paris, 1. 222 (copie, pp. 220-222)
VILLEBOISSON, CHEMIST-DEPARTMENT, CHEMIST-DEPARTMENT,
VILLEBOISSON, CHEMIST-DEPARTMENT, CHEMIST-DEPARTMENT,
VILLEBOISSON-CHEMIST.

1210. Annuaire de la ville de Paris, 1. 223 (copie, pp. 222-223)
VILLEBOISSON-CHEMIST, CHEMIST-DEPARTMENT, CHEMIST-DEPARTMENT,
VILLEBOISSON-CHEMIST, CHEMIST-DEPARTMENT, CHEMIST-DEPARTMENT,
VILLEBOISSON.

1211. Annuaire de la ville de Paris, 1. 224 (copie, pp. 223-224)
VILLEBOISSON, CHEMIST-DEPARTMENT.

1212. Annuaire de la ville de Paris, 1. 225 (copie, p. 224)
VILLEBOISSON, CHEMIST-DEPARTMENT, page de la Société de Paris.

Manuscrit 615

1211. Lundi 6 août 1849. ff. 226-227 (Copie, pp. 684-687)
PARIS, Les Moulineaux, MONTRouGE, MEUDON, POINT-SAINTE-MAXENCE,
Montmartre, LONGJUMEAU, ETAMPES, FONTAINEBLEAU.
1212. Mercredi 8 août 1849. f. 228 (Copie, p. 688)
PARIS, AMIENS, Mr De Beaumont (1), ARRAS.
1213. Lundi 13 août 1849. f. 229 (Copie, pp. 688-690)
CALAIS, suivant la côte: SANGATTE, le Cap Blanc Nez, Saint Pot*,
WISSANT, Le Colombier, Warcove, Widrethun*, MARQUISE.
1214. Mardi 14 août 1849. f. 230 (Copie, pp. 691-693)
Voyage aux environs de MARQUISE, mines de Pichevert*,
BEUVREQUEN, La Ronville*, WIMILLE, Haubengue*, Watreselle*,
La Trésorerie, SAINT-INGLEVERT, référence à la carte de
Mr De Beaumont.
1215. Dimanche 27 août 1849. f. 231 (Copie, pp. 693-698)
QUIEVRAIN, BAISIEUX, AUDREGNIES, MONTIGNIES-SUR-ROC, AUTREPPE,
GUSSIGNIES, Mr Leveillé (2), carrières à BELLIGNIES: carrière de

- (1) Elie de Beaumont (Jean Baptiste Armand Louis Léonce), géologue français, né le 25 septembre 1798 à Canon (Calvados), il y mourut le 21 septembre 1874. Il était ingénieur en chef des mines, professeur de géologie à l'École des Mines et au Collège de France et membre de plusieurs sociétés scientifiques.
- (2) L'absence de prénom chez A. Dumont d'une part, la diversité des prénoms indiqués dans les différents dictionnaires biographiques d'autre part, rendent incertaine l'identification de ce personnage. On trouve: Léveillé (Albert), botaniste mort en 1870, qui est sans doute le même que Léveillé (Jean), botaniste micologue, né à Crux-la-Ville (Nièvre) le 28 mai 1796, mort à Paris le 3 février 1870, collaborateur au "Dictionnaire universel d'histoire naturelle" publié par d'Orbigny, sur lequel on trouve une notice nécrologique dans le Bulletin de la société botanique de France, XVII, 1870, p.79. - Enfin, signalons encore: Léveillé (Joseph Henri), médecin et botaniste, né à Paris en 1800, qui a également collaboré au "Dictionnaire universel d'histoire naturelle" de d'Orbigny.

Manuscrit 615

Maligran*, carrière de Crapé*, carrière de Joseph Lallemand,
carrière Lerat. Mr Lambert (1).

1216. Lundi 28 août 1849. f. 232 (Copie, pp. 698-703)

Bracquagnies, fosse du Midi*, fosse Saint-Alexandre*, SAINT-DE-
=NIS, (Chapelle-)Saint-Macaire, OBOURG, VILLE-SUR-HAINE, THIEU,
Bocarmé, fosse d'Occident* à Bracquagnies, Bois du Luc, LA LOU-
=VIÈRE, fosse Sainte-Barbe*, Sars-Longchamps, HAINE-SAINT-PIERRE,
PERONNES-lez-Binche, HOUDENG, HAINE-SAINT-PAUL, MANAGE, Baume.

1217. Mardi 29 août 1849. f. 233 (Copie, pp. 703-707)

MONS, GHLIN, BLATON, La Verrerie, BAUDOUR, VILLEROT, ruis.
Saint-Pierre, HAUTRAGE, Coron, ruis.Amand*, SAINT-GHISLAIN.
Observations de Mr Lambert, BRASSCHAAT.

1218. Mercredi 30 août 1849. f. 234 (Copie, pp. 707-712)

MONS, " J'ai pris le chemin de fer de NIMY à LA LOUVIÈRE...",
Sars-Longchamps, HAINE-SAINT-PAUL, Baume, Bracquagnies, THIEU,
VILLE-SUR-HAINE, GOTTIGNIES.

1219. Lundi 10 septembre 1849. f. 235 (Copie, pp. 712-715)

De MANAGE à MONS, Bracquagnies, "le porion de la fosse Alexandre
m'a assuré que...", SAINT-DENIS, Ghislage, Haute-Folie.

1220. Mardi 11 septembre 1849. f. 236 (Copie, pp. 715-719)

De QUIEVRAIN à BAVAY, la carrière de Joseph Lallemand à BELLIGNIES,
note sur des échantillons de ROUVEROY, la fosse Tapatou*, JEMAPPES.
BLATON, note sur la collection d'échantillons appartenant à Mr
Lambert, ANZIN, BERNISSART, MARLY, LEUZE, Les Hayettes,
AUBENTON, WIGNEHIES.

(1) Cf. n° 667.

Annuaire 1911

1910. Annuaire de la ville de Québec, par le Comité de la ville.
Québec, Imprimerie de la ville, 1910.

1911. Annuaire de la ville de Québec, par le Comité de la ville.
Québec, Imprimerie de la ville, 1911.

1912. Annuaire de la ville de Québec, par le Comité de la ville.
Québec, Imprimerie de la ville, 1912.

1913. Annuaire de la ville de Québec, par le Comité de la ville.
Québec, Imprimerie de la ville, 1913.

1914. Annuaire de la ville de Québec, par le Comité de la ville.
Québec, Imprimerie de la ville, 1914.

1915. Annuaire de la ville de Québec, par le Comité de la ville.
Québec, Imprimerie de la ville, 1915.

Manuscrit 615

1221. Mercredi 12 septembre 1849. f. 237 (Copie, pp. 719-723)
 BAVAY, HAUTMONT, BOUSSIERES-LES-HAUTMONT, BERLAIMONT,
 SASSEGNIES, AULNOYE. Observations de Mr Lambert (1), THULIN,
 Statte.
1222. Jeudi 13 septembre 1849. f. 238 (Copie, pp. 723-724)
 De BERLAIMONT à AVESNES, Sart-Bara, SASSEGNIES, carrières du
 Pont du Bois*, NOYELLES-SUR-SAMBRE, GRAND-FAYT, MARBAIX.
1223. Vendredi 14 septembre 1849. f. 239 (Copie, pp. 725-730)
 D'AVESNES à HIRSON, Zorées, RAINSARS, la ferme de Frenois*,
 Buisson-Barbet, Les Egurcies*, WIGNEHIES, Rue du Terne,
 FOURMIES, Noires-Terres, Monplaisir, MONDREPUIS.
1224. Samedi 15 septembre 1849. f. 240 (Copie, pp. 730-735)
 HIRSON, Laurembert, MARTIGNY-EN-THIERACHE, LEUZE, BEAUME,
 La Folie Not*, AUBENTON, TARZY.
1225. Dimanche 16 septembre 1849. f. 241 (Copie, pp. 735-739)
 D'HIRSON à LA-CAPELLE-EN-THIERACHE, ORIGNY-EN-THIERACHE, EFFRY,
 LUZOIR, Brandouille*, Mont d'Origny, ETREAUPONT.
1226. Lundi 17 septembre 1849. f. 242 (Copie, pp. 740-741)
 De MAUBEUGE à MONS, GOEGNIES-CHAUSSEE, Bois-Bourdon, Bonnet,
 Belian.
1227. Mardi 18 septembre 1849. f. 243 (Copie, pp. 741-743)
 MONS, Mr Alphonse de La Roche, Bracquegnies, rivière de THIEU,
 fosse du Midi*, la Closière Bougard*, le puits Bertrand*, le
 puits Desmarets*, BERNISSART, Mr Lambert.

(1) Cf. n° 667.

Manuscrit 615

1228. Mercredi 19 septembre 1849. f. 244 (Copie, p. 744)
MONS, TOURNAI, COURTRAI. Quelques lignes ne figurent pas dans la Copie et débutent par: " Mr Hottelart antiquaire, rue de Cologne près de la petite nef à Tournay recueille des fossiles... "
1229. Jeudi 20 septembre 1849. f. 245 (Copie, cahier n°6, pp. 1-6)
COURTRAI, cabaret Le Voyageur*, ZWEVEGEM, Moulin Malgré*, Banhout Bos, OTEGEM, INGOOIGEM, Hogenberg*, Klijthoek, Walbrugge, KASTER, GIJZELBRECHTEGEM, ANZEGEM, Boskant, Bergstraat, Motte, Berg, Eekhout, AUDENARDE.
1230. Vendredi 21 septembre 1849. f. 246 (Copie, pp. 6-10)
AUDENARDE, Blaarloek, GIJZELBRECHTEGEM, ANZEGEM, Landergem, Hulstbos, INGOOIGEM, VICHTE, OTEGEM, Banhout Bos, Hoogmolen, Hoogstraatje, Broekenhoek, Perre-Molen, Molen-te-Klaar, Muys Hond Cab* = probablement: Muishond Hoeve, COURTRAI.
1231. Samedi 22 septembre 1849. f. 247 (Copie, pp. 10-11)
COURTRAI, BOOM, BRUXELLES. Mr Nyst (1), KLEINE-SPOUWEN, Montagne Saint-Pierre = Sint- Pieter près de MAASTRICHT.
1232. 19 octobre 1849⁽²⁾. f. 256 (Copie, p. 17)
LIEGE, Saint-Gilles, TILLEUR.

(1) Cf. n° 86.

(2) Les notes sur les voyages du 19 octobre au 8 novembre (ff. 248 à 256) n'ont pas été paginées dans l'ordre chronologique. Le texte des ff. 249 à 254 a été omis dans la Copie. Le f° 254 n'est pas daté et ne comporte que quelques lignes intitulées: "Points à examiner".

Annuaire 1911

1908. Annuaire de l'enseignement primaire. 1. 244 (Copie, p. 141)
MORIS, TOURNAY, WILHELM. Quelques lignes en français par page
de l'ordre de l'enseignement, sur la base
-que celle de la partie qui a toujours servi de base...

1909. Annuaire de l'enseignement primaire. 1. 245 (Copie, p. 141, p. 142)
MORIS, TOURNAY, WILHELM. Quelques lignes en français par page
de l'ordre de l'enseignement, sur la base
-que celle de la partie qui a toujours servi de base...

1910. Annuaire de l'enseignement primaire. 1. 246 (Copie, p. 141, p. 142)
MORIS, TOURNAY, WILHELM. Quelques lignes en français par page
de l'ordre de l'enseignement, sur la base
-que celle de la partie qui a toujours servi de base...

1911. Annuaire de l'enseignement primaire. 1. 247 (Copie, p. 141, p. 142)
MORIS, TOURNAY, WILHELM. Quelques lignes en français par page
de l'ordre de l'enseignement, sur la base
-que celle de la partie qui a toujours servi de base...

1912. Annuaire de l'enseignement primaire. 1. 248 (Copie, p. 141, p. 142)
MORIS, TOURNAY, WILHELM. Quelques lignes en français par page
de l'ordre de l'enseignement, sur la base
-que celle de la partie qui a toujours servi de base...

(*) 02. n. 62.
(*) Les notes sur les voyages en 1911 ont été publiées en 1912
à Paris par les éditions de la Librairie de la Sorbonne. Les notes
de 1912 ont été publiées en 1913. Les notes de 1913 ont été
publiées en 1914. Les notes de 1914 ont été publiées en 1915.

Manuscrit 615

1233. 4 novembre 1849. ff. 248, 252-253 (Copie, pp. 11-14)

f° 248 : AIX-LA-CHAPELLE, VAALS, GEMMENICH.

f° 252 : "Classification des environs d'Aix-la-Chapelle adoptée par Mr Debay (1)" : ce tableau est encadré, de part et d'autre, de termes de classification portant comme titres de colonnes : "Division Dumont" et "Division anglaise". Il est suivi d'un autre tableau, dressé par Dumont, et d'hypothèses de Monsieur Noeggerath (2) et Monsieur Roemer (3).

Les noms de lieux relevés au f° 252 sont : AIX-LA-CHAPELLE, Lousberg, Vetschau, GEMMENICH, Bruhl*.

f° 253 : "Coupe de la Porte Royale à Aix. Description d'échantillons".

1234. 5 novembre 1849. ff. 249, 250, 251

f° 249 : "Description d'échantillons qui m'ont été donnés à BONN". ESSEN, DÜSSELDORF, BIELEFELD. Les ff. 250-251 rapportent les arguments d'une discussion entre Dumont et Mr Roemer, avec références aux hypothèses de Mr d'Orbigny (4), Mr Müller (5) et Mr

(1) Cf. n° 1181.

(2) Cf. n° 99.

(3) Römer (Ferdinand), né à Hildesheim le 5 janvier 1818, mort à Breslau le 14 décembre 1891, maître de conférences à l'Université de Bonn, puis professeur ordinaire de minéralogie et géologie et directeur de l'Institut minéralogique à l'Université de Breslau.

(4) d'Orbigny (Alcide Dessalines), naturaliste français, né à Couëron (Loire inférieure) le 6 septembre 1802, mort à Pierrefitte, près de Saint-Denis (Seine), le 30 juin 1857. Il fut professeur de paléontologie au Museum d'Histoire naturelle à Paris et membre de la Société géologique de France. Grand voyageur et explorateur, il s'était formé une très importante collection. La liste de ses publications scientifiques est abondante. d'Orbigny (Charles Dessalines), géologue français, né à Couëron (Loire inférieure) le 2 décembre 1806, mort à Paris le 15 février 1876, frère du précédent. Il est l'auteur de plusieurs ouvrages consacrés à la géologie et, notamment, d'études concernant les terrains du bassin parisien.

(5) Müller (Albrecht), géologue suisse, né à Bâle le 13 mars 1819, mort en 1890, professeur de minéralogie et de géologie à l'Université de Bâle.

Manuscrit 615

Debay (1). Aux ff. 250-251, sont cités les noms de:
 Sainte-Catherine à ROUEN, HANOVRE, BRUNSWICK, BIELEFELD,
 BENTHEIM, AIX-LA-CHAPELLE, ESSEN.

" Nta - Le Mémoire de Mr Debay doit se trouver chez Faust Marlin
 " marchand de papier place de l'Université.

" Il y a en Prusse un inspecteur général des mines qui porte le
 " titre de Ober Berghauptman - grand capitaine des mines - .

" Mr De Dechen (2) est Berghauptman - capitaine des mines - pour
 " les provinces rhénanes. Son titre est par conséquent, en fran-
 " -çais, inspecteur général des mines des provinces rhénanes de
 " Prusse."

1235. 8 novembre 1849. f. 255 (Copie, pp. 14-16)

WISE, BERNEAU.

* * * * *

(1) Cf. n° 1181.

(2) Cf. n° 815 et n° 985.

XII. Manuscrit 6161. Année 1850 : 1er mars au 1er novembre (ff.257-366)Copie, cahier n° 6, pp. 19-362

1236. Vendredi 1er mars 1850. f. 257 (Copie, pp. 19-20)
De BRUXELLES à FOREST, Barrière de Saint-Gilles, le cimetière,
SAINT-GILLES, Stalle, Champ des Grenouilles*, Wijngaard,
Saint-Sébastien, Le Chat.
1237. Dimanche 3 mars 1850. f. 258 (Copie, pp. 21-23)
BRUXELLES, Couvent de Notre-Dame du Sacré-Coeur à JETTE (cf.1020),
Grand-Tilleul* = Gros-Tilleul, Stuyvenberg, Overheembeek,
Nederheembeek, STROMBEEK-BEVER, vallées de la Senne et de la
Coeurcq*, VILVORDE.
1238. Dimanche 7 avril 1850. f. 259 (Copie, pp. 23-29)
BRUXELLES, L'Arbre Bénit*, Tenbos, Vleurgat, Langeveld,
Vert-Chasseur, Ratte Kapel*, Vivier d'Oie, Petite-Espinette,
Verrewinkel, Petit Saint-Job, UCCLE, Saint-Sébastien, Stalle,
la Maison de Santé, le cimetière.
1239. Lundi 8 avril 1850. f. 260 (Copie, pp. 29-30)
Voyage au S. de BRUXELLES, le cimetière, Champ des Grenouilles*,
la Maison de Santé.
1240. Mardi 9 avril 1850. f. 261 (Copie, pp. 30-35)
BRUXELLES, SAINT-JOSSE-TEN-NOODE, le cimetière, WOLUWE-SAINT-
ETIENNE, NOSSEGEM, KORTENBERG, Wijnegem, MEERBEEK, VELTEM-BEI-
=SEM, WINKSELE, chaussée de Louvain à Malines, HERENT, LOUVAIN.

III. Manuscrits

1236. Manuscrit : 1er vers au 1er novembre (1237-1238)
Copie, papier n. 6, pp. 12-13

1237. Manuscrit : 1er vers au 1er novembre (1237-1238)
Copie, papier n. 6, pp. 12-13

1238. Manuscrit : 1er vers au 1er novembre (1237-1238)
Copie, papier n. 6, pp. 12-13

1239. Manuscrit : 1er vers au 1er novembre (1237-1238)
Copie, papier n. 6, pp. 12-13

1240. Manuscrit : 1er vers au 1er novembre (1237-1238)
Copie, papier n. 6, pp. 12-13

1241. Manuscrit : 1er vers au 1er novembre (1237-1238)
Copie, papier n. 6, pp. 12-13

Manuscrit 616

1241. Mercredi 10 avril 1850. f. 262⁽¹⁾ (Copie, pp. 35-37)
 Voyage aux environs de LOUVAIN, " J'ai observé dans la collection
 de Mr Nice (2) ...", Terbank, chaussée de Louvain à Tervuren,
 HEVERLEE, Termunck.
1242. Mardi 14 mai 1850. f. 263 (Copie, pp. 37-40)
 LIEGE, FEXHE-LE-HAUT-CLOCHER, A la tombe, Lexhy, Hozémont,
 Fontaine, Grand-Péry* = Rond-Péry, HOLLOGNE-AUX-PIERRES, Crotteux,
 Tirogne, Dernier-Patard* = Dierin-Patard, GRÂCE-BERLEUR.
1243. Samedi 18 mai 1850. ff. 264-265 (Copie, pp. 40-45)
 LIEGE, LANTIN, XHENDREMAEL, WIHOGNE, OTHÉE, HERSTAPPE,
 La Vallée, Aux Croix, CRISNEE, THYS, OTRANGE, OREYE,
 HEUR-LE-TIEXHE, RUSSON, LOWAIGE.
1244. Dimanche 19 mai 1850. ff. 266-267 (Copie, pp. 46-51)
 OREYE, Ramkin, ferme du Vivier*, HORPMAAL, HEKS, LOOZ,
 GRAND-LOOZ, VECHMAAL, Chapelle Saint-Eloi, OREYE.
1245. Lundi 20 mai 1850. ff. 268-270 (Copie, pp. 51-60)
 D' OREYE à WAREMME, GRANDVILLE, Chapelle de Bon-Secours,
 OPHEERS, BATSHEERS, MARLINNE, Egoven, BOEKHOUT, château de
 Bovelingen, ROCLERGE-LOOZ, Hasselbroek, CORSWAREM, ROSOUX-
 CRENWICK, BETTINCOURT, carrière appartenant au Sieur Fraipont,
 OLEYE, LINCENT.

(1) Les ff. 262-263 et les ff. 264 à 270 sont de deux écritures différentes.

(2) Il s'agit vraisemblablement de Mr Nyst (cf. n° 86 et n° 1260).

Annuaire 1914

1241. Annuaire de l'année 1913. T. 202 (1913), pp. 32-37.
 Typage aux ateliers de l'Imprimerie, 11 rue de Valenciennes, à Paris.
 de M. L. (S) ...
 Imprimerie, Paris.

1242. Annuaire de l'année 1913. T. 202 (1913), pp. 37-40.
 Imprimerie, Paris.
 Imprimerie, Paris.
 Imprimerie, Paris.

1243. Annuaire de l'année 1913. T. 202 (1913), pp. 40-42.
 Imprimerie, Paris.
 Imprimerie, Paris.
 Imprimerie, Paris.

1244. Annuaire de l'année 1913. T. 202 (1913), pp. 42-43.
 Imprimerie, Paris.
 Imprimerie, Paris.

1245. Annuaire de l'année 1913. T. 202 (1913), pp. 43-44.
 Imprimerie, Paris.
 Imprimerie, Paris.
 Imprimerie, Paris.

(1) Les T. 202-203 de l'Annuaire de l'année 1913 ont été publiés séparément.
 (2) Il s'agit vraisemblablement de l'Annuaire de l'année 1913.

Manuscrit 616

1246. Samedi 25 mai 1850. f. 271 (Copie, pp. 60-64)
 PEXHE-LE-HAUT-CLOCHER, FIZE-LE-MARSAL, KEMEXHE, CRISNDE, THYS, OTRANGE, Chapelle Saint-Eloi, OREYE, Ramkin, OLEYE, BETTINCOURT, carrière appartenant au Sieur Fraipont, "... le sable landénien supérieur ... est très recherché pour les constructions de Waremmes et des environs..."
1247. Lundi 27 mai 1850. f. 272 (Copie, pp. 64-67)
 Voyage de HOEGAARDEN à KUMTICH et à TIRLEMONT, Egypte, Sint-Katelijne-Houtem, Petit Montaigu, Hoksem, WILLEBRINGEN, route de Tirlemont à Louvain.
1248. Mardi 28 mai 1850. f. 273 (Copie, pp. 68-71)
 De TIRLEMONT à LOUVAIN, BOUTERSEM, LOVENJOEL, château de Peeters* à PELLENBERG, Rupelberg*, château de KORBEEK-LO, grande route de Tirlemont à Louvain, suivant le chemin de fer vers Louvain, cense de Krekelberg, Le Parc.
1249. Mercredi 29 mai 1850. f. 273 (bis) (Copie, pp. 71-75)
 Voyage aux environs de LOUVAIN, Porte de Tirlemont, Mol, BOUTERSEM, Huiskens, (Sint-)Martinusberg, KORBEEK-LO, Cense de Krekelberg, HAASRODE, ferme de l'Hospice*, Sint-Pietersberg, Le Parc, le cimetière.
1250. Jeudi 30 mai 1850. f. 274 (Copie, pp. 76-79)
 Voyage aux environs de LOUVAIN, Porte de Tirlemont, Wimmershof, le Moulin à Vent*, LINDEN, PELLENBERG, De Plein, Attenhovenberg, Kesselberg.

Manuscrit 616

1251. Vendredi 31 mai 1850. f. 275 (Copie, pp. 79-83)
LOUVAIN, Mol, (Sint-)Martinusberg, Huiskens, KORBEEK-LO,
château de Korbeek, château Peeters*, PELLENBERG, LOVENJOEL,
Abbaye du Parc, Mont des Quatre Vents*.
1252. Mardi 4 juin 1850. f. 276 (Copie, pp. 83-85)
LIEGE, Sainte Walburge, VILLERS-SAINT-SIMEON, JUPRELLE,
PAIFVE, GLONS, VREREN.
1253. Mercredi 5 juin 1850. f. 277 (Copie, pp. 86-90)
GLONS, Saint Pierre, Vinave, MILLEN, SLUSE, MAL, Osborne,
NEREM, VREREN, TONGRES, Betho, château de Rooie, Gusthens
Bosch*.
1254. Jeudi 6 juin 1850. f. 278 (Copie, pp. 90-95)
Route de TONGRES à BILZEN, chapelle de Vrijhern, RIKSINGEN,
HERN-SAINT-HUBERT, Colmont, Zammelen, LOOZ, GOTEM.
1255. Vendredi 7 juin 1850. f. 279 (Copie, pp. 95-99)
LOOZ, hameau de Bullekoven (1), château du Baron de Woelmont (2),
château Belle-Vue, GORS-OPLEEUW, ferme Henisveld, SCHALKHOVEN,
ROMERSHOVEN, Hombroek, HOESELT, Leten, BILZEN, WALTWILDER,
Berg, Weert, 's HERENELDEREN, BERG, TONGRES.
1256. Samedi 8 juin 1850. f. 280 (Copie, pp. 99-100)
Voyage de TONGRES à VREREN.

(1) Bullekoven, dans le Dictionnaire de HOUET, Rullecoven dans le Dictionnaire de JOURDAIN & VAN STALLE.

(2) Cf. n° 1140.

Annuaire 1922

- 1921. Annuaire de l'année 1921, p. 1-100. (Copie, no. 1-100)
 BUREAU DE LA STATISTIQUE GÉNÉRALE DE LA FRANCE, PARIS, 1921.
- 1922. Annuaire de l'année 1922, p. 1-100. (Copie, no. 1-100)
 BUREAU DE LA STATISTIQUE GÉNÉRALE DE LA FRANCE, PARIS, 1922.
- 1923. Annuaire de l'année 1923, p. 1-100. (Copie, no. 1-100)
 BUREAU DE LA STATISTIQUE GÉNÉRALE DE LA FRANCE, PARIS, 1923.
- 1924. Annuaire de l'année 1924, p. 1-100. (Copie, no. 1-100)
 BUREAU DE LA STATISTIQUE GÉNÉRALE DE LA FRANCE, PARIS, 1924.
- 1925. Annuaire de l'année 1925, p. 1-100. (Copie, no. 1-100)
 BUREAU DE LA STATISTIQUE GÉNÉRALE DE LA FRANCE, PARIS, 1925.
- 1926. Annuaire de l'année 1926, p. 1-100. (Copie, no. 1-100)
 BUREAU DE LA STATISTIQUE GÉNÉRALE DE LA FRANCE, PARIS, 1926.
- 1927. Annuaire de l'année 1927, p. 1-100. (Copie, no. 1-100)
 BUREAU DE LA STATISTIQUE GÉNÉRALE DE LA FRANCE, PARIS, 1927.

(1) L'annuaire de l'année 1922 est le plus complet de tous les annuaires de l'année 1922.
 (2) L'annuaire de l'année 1922 est le plus complet de tous les annuaires de l'année 1922.

Manuscrit 616

1257. Lundi 10 juin 1850. f. 281 (Copie, pp. 100-101)
Nouvelle route de VAUX-SOUS-CHEVREMONT à la Clef, ROMSEE,
Fontaine de Gotte* = Fond des Gottes, chapelle de Chèvremont.
1258. Mardi 11 juin 1850. f. 282 (Copie, pp. 101-102)
Voyage aux environs de TIRLEMONT, VISSENAKEN, Sint Martens,
Sint Pieter.
1259. Mercredi 12 juin 1850. f. 283 (Copie, pp. 103-107)
De TIRLEMONT à LOUVAIN, BOUTERSEM, LOVENJOEL, Grotenbos,
Heideken, LUBBEEK, PELLEMBERG, château de KORBEEK-LO,
(Sint-)Martinusberg, Mol.
1260. Jeudi 13 juin 1850. f. 284 (omis dans la Copie)
" Séjour à LOUVAIN, visite chez Mr Nyst (1), il m'a montré environ
" 19 fossiles provenant de BASINGSTOKE et HAMPSTEAD (Angleterre)
" analogues à ceux de BOOM. Les fossiles provenant de BOGNOR et
" de Barton sont au contraire analogues à ceux du système Bruxel-
" -lien. Il m'a donné un gyrolite du tourtia de MONTIGNIES-SUR-ROC
" analogue à ceux de la smectique du pays de HERVE ..."
Autres noms de lieux cités: KLEINE-SPOUWEN, LOUVAIN, LUBBEEK,
Kunrade, MAASTRICHT, ANVERS, Laeken, Blackdown* en Angleterre.
1261. Vendredi 14 juin 1850. f. 285 (Copie, pp. 107-112)
LOUVAIN, LINDEN, HOLSBEEK, Attenhoven, Kesselberg, WILSELE,
Rosselberg, Mont-César.

(1) Cf. n° 86.

Annexes

- 1257. Annex 10 (1957, p. 100-101)
 Documents de la Commission de la Santé, de la Sécurité et de la Santé Publique, 1957.
- 1258. Annex 11 (1958, p. 101-102)
 Documents de la Commission de la Santé, de la Sécurité et de la Santé Publique, 1958.
- 1259. Annex 12 (1959, p. 102-103)
 Documents de la Commission de la Santé, de la Sécurité et de la Santé Publique, 1959.
- 1260. Annex 13 (1960, p. 103-104)
 Documents de la Commission de la Santé, de la Sécurité et de la Santé Publique, 1960.
- 1261. Annex 14 (1961, p. 104-105)
 Documents de la Commission de la Santé, de la Sécurité et de la Santé Publique, 1961.
- 1262. Annex 15 (1962, p. 105-106)
 Documents de la Commission de la Santé, de la Sécurité et de la Santé Publique, 1962.
- 1263. Annex 16 (1963, p. 106-107)
 Documents de la Commission de la Santé, de la Sécurité et de la Santé Publique, 1963.
- 1264. Annex 17 (1964, p. 107-108)
 Documents de la Commission de la Santé, de la Sécurité et de la Santé Publique, 1964.
- 1265. Annex 18 (1965, p. 108-109)
 Documents de la Commission de la Santé, de la Sécurité et de la Santé Publique, 1965.

Manuscrit 616

1262. Samedi 15 juin 1850. f. 286 (Copie, pp. 113-118)
 LOUVAIN, HEVERLEE, la Fontaine du Philosophe*, VIEUX-HEVERLE,
 Mont Parnasse*, le Rond d'Auguste*, moulin de la Belle-Vue* près
 d'Oppem, la chapelle du Duc d'Arenberg (cf. château d'Arenberg),
 VAALBEEK, monticule du Rendez-vous de Pauline*, HAMME-MILLE,
 Rond d'Isabelle*, Salon des Dieux, BLANDEN.
1263. Dimanche 16 juin 1850. f. 287 (Copie, pp. 118-123)
 LOUVAIN, HEVERLEE, château de Héverlé, depuis l'entrée du bois
 jusqu'à la route des Sapins*, le carrefour des Traqueurs*,
 l'Etoile*, VAALBEEK, le moulin à vent*, route de LOUVAIN à
 HAMME-MILLE, le cabaret Au Point du Jour*, HAASRODE, BLANDEN,
 Rendez-vous des Moines*, Le Parc, le cimetière.
1264. Lundi 17 juin 1850. f. 288 (Copie, pp. 124-128)
 LOUVAIN, aux remparts de la Vieille Porte de Bruxelles, Terbank,
 colline d'Alseberg, BERTEM, la cense du Parc, Sainte Véronique,
 LEEFDAAL, KORBEEK-DIJLE, Egenhoven.
1265. Mardi 18 juin 1850. f. 289 (Copie, pp. 128-133)
 LOUVAIN, Fontaine du Philosophe*, VIEUX-HEVERLE, le Rond
 d'Auguste*, le Tilleul de la Belle-Vue*, le moulin de la
 Belle-Vue*, le cabaret de la Belle-Vue*, WEERT-SAINT-GEORGES,
 référence à la carte de Mr Vandermaelen (1), La Houlotte, le
 parc des Carmes, Wez, moulin de Pré de Litrange, HAMME-MILLE,
 route de Hamme à Louvain, la maison de J.J. Rousseau, VAALBEEK,
 HEVERLEE, Sofranenberg.

(1) Cf. n° 1030.

Manuscrit 212

1282. Journal de Jean 1582, f. 202 (Gode, pp. 112-113)
 Journal, contenant les événements de l'année 1582, depuis le jour de la naissance de Jésus-Christ, jusqu'à la fin de l'année, par Jean de la Roche, de la ville de Paris, le 15 de Mars 1582.

1283. Journal de Jean 1583, f. 203 (Gode, pp. 113-114)
 Journal, contenant les événements de l'année 1583, depuis le jour de la naissance de Jésus-Christ, jusqu'à la fin de l'année, par Jean de la Roche, de la ville de Paris, le 15 de Mars 1583.

1284. Journal de Jean 1584, f. 204 (Gode, pp. 114-115)
 Journal, contenant les événements de l'année 1584, depuis le jour de la naissance de Jésus-Christ, jusqu'à la fin de l'année, par Jean de la Roche, de la ville de Paris, le 15 de Mars 1584.

1285. Journal de Jean 1585, f. 205 (Gode, pp. 115-116)
 Journal, contenant les événements de l'année 1585, depuis le jour de la naissance de Jésus-Christ, jusqu'à la fin de l'année, par Jean de la Roche, de la ville de Paris, le 15 de Mars 1585.

Manuscrit 616

1266. Mercredi 19 juin 1850. f. 290 (Copie, pp. 133-136)
LOUVAIN, Terbank, Termunck, Molenberg, LEEFDAAL, Vrebos,
Kooige, Moorselbos, VOSSEM, Wolfkensberg*, Savelenberg*,
Egenhoven.
1267. Jeudi 20 juin 1850. f. 291 (Copie, pp. 136-140)
LOUVAIN, VIEUX-HEVERLE, KORBEEK-DIJLE, Egenhoven, Termunck,
NEERIJSE, LOONBEEK, HULDENBERG, Ter Saat Hoeve, LEEFDAAL,
BERTEM.
1268. Vendredi 21 juin 1850. f. 292 (Copie, pp. 140-142)
LOUVAIN, étangs du Parc, cense de Krekelberg, Kleinen-Molen,
Galgenberg, (Sint-)Pietersberg, Meren, HAASRODE, BLANDEN.
1269. Samedi 29 juin 1850. ff. 293-294 (Copie, pp. 142-149)
LIEGE, FEXHE-LE-HAUT-CLOCHER, Hozémont, MM. Fromont et Kinard,
HORION-HOZEMONT, Awirs, la Meuse, le château de CHOKIER,
Engihoul.
1270. Vendredi 5 juillet 1850. f. 295 (Copie, pp. 149-153)
De LOUVAIN à Groenendael et à BRUXELLES, NEERIJSE, LOONBEEK,
HULDENBERG, Calheide, OVERIJSE, Vlierbeek, HOEILAART, Dumberg,
Groenendael, Boitsfort, Trois-Fontaines, Rouge-Cloître, à la
bifurcation des routes de Wavre et de Tervuren à AUDERGHEM.
1271. Lundi 8 juillet 1850. f. 296 (Copie, pp. 153-158)
De MANAGE à BINCHE, Godène, le tunnel de Godarville = Souterrain
de Godarville, Jeumont, GOUY-LEZ-PIÉTON, TRAZEGNIES, chaussée
Romaine (1), CHAPELLE-LEZ-HERLAIMONT, MORLANWELZ, MONT-SAINTÉ-
ALDEGONDE, LEVAL-TRAHEGNIES, Trahegnies, Trieu, RESSAIX.

(1) Selon le Dictionnaire de JOURDAIN & VAN STALLE, cette chaussée passe sur les territoires de Gouy-lez-Piéton et de Morlanwelz.

Manuscrit 616

1272. Mardi 9 juillet 1850. f. 297 (Copie, pp. 158-162)
 " En sortant de BINCHE, à l'embranchement des routes de Charleroi et de Merbes-le-Château, une coupe de terrain pour une maison en construction...", La Buissière, Trahegnies, LEVAL-TRAHEGNIES, MONT-SAINTE-ALDEGONDE, CARNIERES, moulin de la Haye*, ANDERLUES, riv. la Haine, PIETON, château de la Marche.
1273. Samedi 13 juillet 1850. ff. 298-299 (Copie, pp. 162-170)
 Voyage de KANNE à VISE, " on est descendu du bateau à vapeur à l'endroit où la Meuse se rapproche de la montagne Saint-Pierre pour la longer jusqu'à Maestricht...", Sint-Pieter, MAASTRICHT, le château en ruines de Ligtenberg, riv. le Jaar ou le Geer, la Belle-Vue*, Neken*, KANNE, LIXHE, LANAYE, Emael, VISE, la route de Herve. " ... une partie de la compagnie s'est rendu à BERNEAU pour y voir la coupe ci-dessous prise de bas en haut. Près du débarcadère de Visé ..."
1274. Lundi 5 août 1850. f. 301 (le f°300 manque) (Copie, pp. 170-171)
 Voyage aux environs de JODOIGNE, course le matin sur la route de JAUCHE, course l'après-midi: ferme Chebaix, Gobertange, MELIN, LATHUY.
1275. Mardi 6 août 1850. f. 302 (Copie, pp. 171-173)
 Voyage aux environs de JODOIGNE, chemin de PIETRAIN, après-midi: route de Jodoigne à Grez, Francour, MELIN, Champ d'Asile*, le bois Brûlé*, GREZ-DOICEAU.
1276. Mercredi 7 août 1850. f. 303 (Copie, pp. 174-175)
 Voyage aux environs de GREZ-DOICEAU, matin: Centry* = Cintry, après-midi: entre GREZ-DOICEAU et ARCHENNES, Bouly, La Motte, Gastuche, la papeterie, Champ de la Motte.

Manuscrit 616

1277. Jeudi 8 août 1850. f. 304 (Copie, pp. 176-180)
 Voyage autour de GREZ-DOICEAU, au matin: La Belle-Vue*,
 Gottechain, le bois Brûlé*, BIEZ, Basse-Biez; après-midi:
 GREZ-DOICEAU, Bas-Bonlez, BONLEZ, la ferme Rouge, DION-LE-MONT,
 Inchebroux, Grippelotte, Louvrange, Aisemont, WAVRE.
1278. Vendredi 9 août 1850. f. 305 (Copie, pp. 180-184)
 Voyage de Wavre à Grez, au matin: WAVRE, Basse-Wavre, DION-LE-
 VAL, Morsaint, GREZ-DOICEAU, Doiceau, Gastuche, cabaret de
 l'Alliance*, WAVRE. Voyage de Wavre à Blanc-Ry, après-midi:
 WAVRE, BIERGES, Le Manil, LIMAL, LIMELETTE, Blanc-Ry, bois
 des Quéwées, Champ-Laurent, WAVRE.
1279. Samedi 10 août 1850. f. 306 (Copie, pp. 184-189)
 Voyage de WAVRE à TILLY et à GENAPPE, BIERGES, LIMAL, OTTIGNIES,
 Stimont ou Stymon, Mousty, Limoges, COURT-SAINT-ETIENNE,
 Petite-Espinette*, Faux, La Roche, Tangissart, Moulin Chevlipont,
 Abbaye de Villers, ferme de l'Abbaye, VILLERS-LA-VILLE, TILLY,
 MARBAIS, Rigenée, le pavé de Namur (= la route de Namur),
 SART-DAMES-AVELINES, Basse-Cense, Chenemont, BAISY-THY, Le Pavé.
1280. Dimanche 11 août 1850. f. 307 (Copie, pp. 189-193)
 Voyage autour de Genappe, le matin: GENAPPE, GLABAIS, WAYS,
 BOUSVAL, route de Genappe à Nivelles, VIEUX-GENAPPE, Jeune Pioul,
 Fonteny, THINES, NIVELLES. Voyage de Nivelles à Grandbais,
 après-midi: NIVELLES, Ardenelle, Grandbais, Petit-Bosquet* =
 sans doute: Pont-Bosquet, Chêne, Choupère, BORNIVAL, MONSTREUX,
 Tilleul Sainte-Gertrude, Faubourg de Soignies.

Remarques

- 1277. Journal de voyage. 1. 304 (Cope, pp. 178-180).
 Voyage autour de GENE-SOISSON, au sud de la Belle-Vue,
 Gonteville, la baie de GENE, GENE-SOISSON, GENE-SOISSON,
 GENE-SOISSON, GENE-SOISSON, GENE-SOISSON, GENE-SOISSON,
 GENE-SOISSON, GENE-SOISSON, GENE-SOISSON, GENE-SOISSON.

- 1278. Journal de voyage. 1. 305 (Cope, pp. 180-181).
 Voyage de GENE à GENE, au sud de GENE, GENE-SOISSON,
 GENE-SOISSON, GENE-SOISSON, GENE-SOISSON, GENE-SOISSON,
 GENE-SOISSON, GENE-SOISSON, GENE-SOISSON, GENE-SOISSON,
 GENE-SOISSON, GENE-SOISSON, GENE-SOISSON, GENE-SOISSON.

- 1279. Journal de voyage. 1. 306 (Cope, pp. 181-182).
 Voyage de GENE à GENE et à GENE, GENE-SOISSON,
 GENE-SOISSON, GENE-SOISSON, GENE-SOISSON, GENE-SOISSON,
 GENE-SOISSON, GENE-SOISSON, GENE-SOISSON, GENE-SOISSON,
 GENE-SOISSON, GENE-SOISSON, GENE-SOISSON, GENE-SOISSON,
 GENE-SOISSON, GENE-SOISSON, GENE-SOISSON, GENE-SOISSON.

- 1280. Journal de voyage. 1. 307 (Cope, pp. 182-183).
 Voyage autour de GENE, au sud de GENE, GENE-SOISSON,
 GENE-SOISSON, GENE-SOISSON, GENE-SOISSON, GENE-SOISSON,
 GENE-SOISSON, GENE-SOISSON, GENE-SOISSON, GENE-SOISSON,
 GENE-SOISSON, GENE-SOISSON, GENE-SOISSON, GENE-SOISSON,
 GENE-SOISSON, GENE-SOISSON, GENE-SOISSON, GENE-SOISSON.

Manuscrit 616

1281. Lundi 12 août 1850. f. 308 (Copie, pp. 194-197)

MANAGE, prieuré Saint-Nicolas, moulin Dupont*, FAYT-LEZ-MANAGE, Redemont ou Redemmont, Jolimont, Verreries, Les Hayettes, Haignies*, MORLANWELZ, Montaigu* au milieu du bois de Morlanwelz, Bascoup, Cul du Suc, tunnel de Godarville = Souterrain de Godarville.

1282. Mardi 13 août 1850. f. 309 (Copie, pp. 197-202)

GOUY-LEZ-PIETON, Fléchère, Souterrain(de Godarville), Trou du Sart*, ferme du Mont Bleumont, Bleumont, Belle, SENEFFE, Les Sarts, Ronce, Scoumont, ferme Renissart, Chapelle Saint-Antoine, FELUY, Terre Pelée, Claire Haie, MANAGE, moulin Dupont*, FAYT-LEZ-MANAGE, Redemont, Verreries, Mariemont, BELLECOURT.

1283. Mercredi 14 août 1850. f. 310 (Copie, pp. 202-207)

Route de GOSSELIES à SOUVRET, Trieu des Requignies, COURCELLES, Requignies (1), ferme de la Belle-Vue, Grands-Sarts, canal (de Bruxelles à Charleroi), JUMET, Mallavée, Spinoy, Heigne. Course après-midi de TAMINES à ONOZ, Trieu* = probablement: Trieu-Mehin, VELAINE, Tombois.

1284. Mercredi 28 août 1850. f. 311 (Copie, pp. 207-208)

STENAY, BEAUCLAIR, NOUART, SIVRY-LES-BUZANCY, IMECOURT, CHAMPIGNEULLE, Mr Sauvage (2), GRANDPRE.

(1) Reguignies, dans le Dictionnaire de HOUET.

(2) Cf. n° 1198.

Manuscrit 616

1285. Jeudi 29 août 1850. f. 312 (Copie, pp. 209-212)

GRANDPRE, Chevières, minière de Faux Massin*, minière de la Grande Decombre*, MARCQ, SAINT-JUVIN, Le Bouchet*, MOURON, BRECY-BRIERES, MONTHOIS, SAINT-MOREL, SAVIGNY-sur-Aisne, VOUZIERES.

1286. Vendredi 30 août 1850. f. 313 (Copie, pp. 212-213)

Voyage aux environs de VOUZIERES, QUATRE-CHAMPS, BALLAY, Claire-Fontaine, Blaise, BOURCQ-ET-MARS.

" Nous avons traversé la Champagne en voiture, c'est un pays assez
" aride, uniforme, à peu près en plaine, très ennuyeux à parcourir.
" En passant au mont BERRU (1), j'ai vu un peu de sable blanc,
" probablement de RILLY (2), et des argiles."

1287. Samedi 31 août 1850. f. 314 (Copie, pp. 214-217)

REIMS, Mâco, CHÂLONS-SUR-VESLE, TRIGNY, CHENAY. " La coupe de la société géologique a été prise par Mr Boquet Renard de Trigny."

1288. Dimanche 1er septembre 1850. f. 315 (Copie, pp. 217-219)

De REIMS à EPERNAY, RILLY-EN-MONTAGNE, Voisillons*, Mont-Chenot.
Note: " Vve Pechou à Rilly "

1289. Lundi 2 septembre 1850. f. 316 (Copie, pp. 219-223)

VERTUS, La Madeleine, Mont-Aimé, "... une fontaine s'observe à l'affleurement de cette couche, on la dit merveilleuse, la reine Blanche l'a visitée...", GRAUVES, EPERNAY.

(1) BERRU, sur la carte Michelin; BERU, dans le Dict. d'Adolphe JOANNE.

(2) Sans doute: RILLY-EN-MONTAGNE.

Manuscrit 616

1290. Mardi 3 septembre 1850. f. 317 (Copie, pp. 223-224)
Voyage d'EPERNAY à DAMERY et à PARIS, Romery, FLEURY-LA-RIVIERE.
1291. Jeudi 5 septembre 1850. f. 318 (Copie, p. 225)
Course à Montmartre.
1292. Vendredi 6 septembre 1850. f. 319 (Copie, pp. 226-227)
Voyage de BLOIS à CHOUZY.
1293. Samedi 7 septembre 1850. f. 320 (Copie, pp. 227-231)
MOSNES, AMBOISE, chemin de MONTRICHARD, BLÈRE.
" En visitant la cave la plus profonde de Bléré, je n'ai pas vu la
" moindre trace de craie grise micacée dont parle Mr D'Archiac (1),
" il est infiniment probable qu'il s'est trompé."
1294. Dimanche 8 septembre 1850. f. 321 (Copie, pp. 231-235)
Voyage d'AMBOISE à TOURS, Mr D'Archiac, LUSSAULT, hameau de
La Barre, MONTLOUIS, La Gaudillierie*.
1295. Lundi 9 septembre 1850. f. 322 (Copie, pp. 235-238)
SAUMUR, près de l'ancien couvent de la Providence (2), faubourg de

(1) d'Archiac (Etienne Jules Adolphe Desmier de Saint-Simon, vicomte), géologue français, né à Reims le 24 septembre 1802, il publia une grande Histoire des progrès de la géologie, en 8 volumes. Il fut élu membre de l'Institut en 1857 et, en 1861, nommé professeur de paléontologie au Muséum en remplacement de M. Alcide d'Orbigny. Dans les premiers jours de 1869, M. d'Archiac disparut tout à coup de sa demeure sans motif apparent; on ne l'a pas retrouvé, et l'absence de renseignements sur ce qu'il est devenu, a accrédité le bruit de sa mort qui, quelques mois plus tard, a paru se confirmer.

(2) Le Dictionnaire de JOANNE signale l'Hospice de la Providence à Saumur.

Manuscrit 616

DAMPIERRE, chemin de GENNES, SAINT-HILAIRE-SAINTE-FLORENT,
CHENEHUTTE-LES-TUFFEAUX, DOUE-LA-FONTAINE.

1296. Mardi 10 septembre 1850. f. 323 (Copie, pp. 238-240)

GENNES, (Abbaye de)Saint-Maur, riv.la Loire, SAINT-REMY-LA-
VARENNE.

1297. Mercredi 11 septembre 1850. ff. 324-325 (Copie, pp. 240-245)

ANGERS, coupe de CHALONNES-SUR-LOIRE à ROCHFORD-SUR-LOIRE.

Le f° 325 a été omis dans la Copie, il s'agit d'un tableau débutant
comme suit: " Renseignements donnés par Mr Triger (1), voici la
composition du terrain crétacé aux environs du Mans ...", on y
trouve les noms de: LE MANS, hameau Les Tuffeaux, MONTEREAU.
Un second tableau est intitulé: " Coupe suivant Mr d'Archiac (2)".

1298. Jeudi 12 septembre 1850. f. 326 (Copie, pp. 245-247)

Voyage aux environs d'ANGERS.

1299. Vendredi 13 septembre 1850. f. 327 (Copie, pp. 247-250)

SABLE, JUIGNE-SUR-SARTHE, SOLESMES, GREZ-EN-BOUERE, BOUOSSAY,
Pont-Gueret*, Jeune Panne*, AUVERS-LE-HAMON.

(1) Triger (Jules), né à Mamers (Sarthe) le 11 mars 1801, mort à Paris le 16 décembre 1867. Ingénieur civil, il entra dans la carrière industrielle où il déploya une grande activité, dotant les départements de la Mayenne et de la Sarthe de nouvelles exploitations et industries: mines d'antra-cite et de houille, papeterie, scierie de marbre, exploitation de pierres meulières, &c. Il inventa un nouvel appareil permettant l'application de l'air comprimé au forage des puits. Triger était un géologue et un paléon-tologiste distingué. Il consacra plus de vingt ans à l'exécution de la "Carte géologique de la Sarthe". Il collabora à la "Paléontologie fran-çaise" destinée à compléter celle d'Orbigny. Enfin, il publia, avec M. Cotteau, un ouvrage sur les oursins fossiles. Il fut membre de la Société géologique de France pendant 35 ans.

(2) Cf. n° 1293.

Manuscrit 616

1300. Samedi 14 septembre 1850. f. 328 (Copie, pp. 251-254)
LE MANS, LE LUART, ferme du Truau*, Mr Triger (1).
1301. Dimanche 15 septembre 1850. ff. 329-330 (Copie, pp. 254-258)
Voyage du MANS à BALLON, route d'ALENCON, riv. la Sarthe,
LA-CHAPELLE-SAINT-AUBIN, Mr Triger, La Croix-Blanche*,
LA MILESSÉ, MONTAILLE, DOMFRONT-EN-CHAMPAGNE, Mr Rozet, CONLIE,
La Jaunelière* près de CONLIE, Mr Geronger, la ferme d'Aubigné*
entre SEGRIE et BEAUMONT-LE-VICOMTE ou-SUR-SARTHE.
1302. Lundi 16 septembre 1850. f. 331 (Copie, pp. 259-263)
Voyage de BALLON au MANS, route de BEAUMONT-LE-VICOMTE ou-SUR-
SARTHE, Gué-des-Jourdon* à 3 kms à l'E. de BALLON, SAINT-AIGNAN,
BEAUFAY.
1303. Mardi 17 septembre 1850. f. 332 (Copie, pp. 263-265)
" Voyage autour du MANS ... on a fait le voyage du MANS à TOURS en
" voiture, à 1 kilomètre avant d'arriver à NEUILLE-PONT-PIERRE ..."
1304. Mercredi 18 septembre 1850. f. 333 (Copie, pp. 265-266)
TOURS, MONTBAZON, SORIGNY, MANTHELAN, La Pantouchère*, BOSSEE.
1305. Vendredi 20 septembre 1850. f. 334 (Copie, pp. 266-269)
Voyage de NEUVY-SUR-LOIRE à SAINT-AMAND-EN-PUISAYE ou-LES-POTERIES,
Mr D'Archiac (2), Les Plus, Les Brocs, MYENNES, Gué-Botrou*,
La Roulée*, Lopières*, SANCERRE, Saint-Thibault.

(1) Cf. n° 1297.

(2) Cf. n° 1293.

Manuscript 612

Manuscript 12 (Copie, no. 257-258)
Le manuscrit, en deux volumes, est intitulé :

Manuscript 13 (Copie, no. 259-260)

Le manuscrit, en deux volumes, est intitulé :
"Le manuscrit de l'histoire de la ville de ..."
Le premier volume est intitulé : "Le manuscrit de l'histoire de la ville de ..."
Le second volume est intitulé : "Le manuscrit de l'histoire de la ville de ..."

Manuscript 14 (Copie, no. 261-262)

Le manuscrit, en deux volumes, est intitulé :
"Le manuscrit de l'histoire de la ville de ..."
Le premier volume est intitulé : "Le manuscrit de l'histoire de la ville de ..."
Le second volume est intitulé : "Le manuscrit de l'histoire de la ville de ..."

Manuscript 15 (Copie, no. 263-264)

Le manuscrit, en deux volumes, est intitulé :
"Le manuscrit de l'histoire de la ville de ..."
Le premier volume est intitulé : "Le manuscrit de l'histoire de la ville de ..."
Le second volume est intitulé : "Le manuscrit de l'histoire de la ville de ..."

Manuscript 16 (Copie, no. 265-266)

Le manuscrit, en deux volumes, est intitulé :
"Le manuscrit de l'histoire de la ville de ..."
Le premier volume est intitulé : "Le manuscrit de l'histoire de la ville de ..."
Le second volume est intitulé : "Le manuscrit de l'histoire de la ville de ..."

Manuscript 17 (Copie, no. 267-268)

Le manuscrit, en deux volumes, est intitulé :
"Le manuscrit de l'histoire de la ville de ..."
Le premier volume est intitulé : "Le manuscrit de l'histoire de la ville de ..."
Le second volume est intitulé : "Le manuscrit de l'histoire de la ville de ..."

Manuscrit 616

1306. Samedi 21 septembre 1850. f. 335 (Copie, pp. 270-273)
 Voyage de SAINT-AMAND-EN-PUISAYE ou-LES-POTERIES à AUXERRE,
 route de DAMPIERRE, SAINT-SAUVEUR, MEZILLES, TOUCY.
1307. Dimanche 22 septembre 1850. f. 336 (Copie, pp. 273-278)
 Voyage d'AUXERRE à SAINT-GEORGES.
1308. Jeudi 26 septembre 1850. ff. 337-338 (Copie, pp. 278-280)
 Coupe de la colline Sainte-Catherine à ROUEN, Mr D'Archiac (1),
 Faubourg Saint-Paul, Mr Passy (2).
1309. Vendredi 27 septembre 1850. f. 339 (Copie, pp. 280-284)
 Coupe du Cap de la Hève près du HAVRE.
1310. Samedi 28 septembre 1850. f. 340 (Copie, p. 285)
 Voyage à HONFLEUR.

(1) Cf. n° 1293.

(2) Passy (Antoine François). A la fois homme politique et géologue français, membre de l'Institut, né à Paris le 23 avril 1792, mort dans la même ville le 10 octobre 1873, il fut conseiller référendaire à la Cour des comptes en 1823, préfet de l'Eure de 1830 à 1837, député en 1837, conseiller d'Etat en 1839, sous-secrétaire d'Etat au ministère de l'intérieur en 1840 jusqu'à la révolution de Février. Il fut élu membre libre de l'Académie des Sciences en 1857, et fut également membre de la Société d'agriculture et vice-président de la Société d'acclimatation. Notons, parmi ses publications concernant la géologie: "Description géologique du département de la Seine inférieure" (1832) avec Atlas, "Note géologique sur le département de l'Eure" (1832), "Sur la constitution du pays de Bray" (1857), "Carte géologique du département de l'Oise" (1859). Passy s'est aussi livré à des travaux de botanique et d'agronomie.

Annuaire 1910

- 1307. Annuaire des professeurs 1910. P. 275 (Cours, pp. 275-277)
 Cours de MATHÉMATIQUES ÉLÉMENTAIRES DE LAIUS-POISSON & ALBERT,
 Cours de MATHÉMATIQUES ÉLÉMENTAIRES DE LAIUS-POISSON, COURS DE
 MATHÉMATIQUES ÉLÉMENTAIRES DE LAIUS-POISSON.
- 1308. Annuaire des professeurs 1910. P. 276 (Cours, pp. 276-277)
 Cours de la section Sciences-Généralistes à PARIS, MATHÉMATIQUES (1)
 MATHÉMATIQUES ÉLÉMENTAIRES, MATHÉMATIQUES ÉLÉMENTAIRES.
- 1309. Annuaire des professeurs 1910. P. 277 (Cours, pp. 277-278)
 Cours de la section de LAIUS.
- 1310. Annuaire des professeurs 1910. P. 278 (Cours, p. 278)
 Cours à PARIS.

(7) 01. 02. 1910

(2) Annuaire des professeurs. A la fois dans les annuaires et dans les programmes
 mentionnés de l'Institut, on a écrit en 1910, sans que la même ville
 de 10 professeurs, et les autres professeurs mentionnés à la fois par eux
 en 1910, par les de 1910 à 1917, écrits en 1917, mentionnés
 d'abord en 1910, sous-entendus d'abord au ministère de l'Instruction et
 1910 par la révolution de l'école. Il fut des années 1910 de l'Annuaire
 dans les années de 1917, et fut également mentionné de la Société Scientifique
 et des professeurs de la Société Scientifique. Mais, pour
 nos publications concernant la Société Scientifique, nous avons
 mentionnés de la Société Scientifique (1910) sous le nom de "Société Scientifique
 pour la diffusion de la Science" (1910), "pour la diffusion de la Science
 pour" (1917). "Société Scientifique pour la diffusion de la Science" (1917). Mais
 n'est pas lié à nos travaux de recherche et d'enseignement.

Manuscrit 616

1311. Dimanche 29 septembre 1850. f. 341 (Copie, pp. 286-287)
Voyage à la montagne Sainte-Catherine.
1312. Lundi 30 septembre 1850. f. 342 (Copie, pp. 287-292)
Voyage de GOURNAY-EN-BRAY à SONGEONS, BUICOURT.
Course de WAMBEZ à GOURNAY-EN-BRAY.
1313. Mardi 1er octobre 1850. f. 343 (Copie, pp. 293-295)
Voyage de GOURNAY-EN-BRAY à SAINT-GERMER, route de BEAUVAIS,
La Vignette*, La Marnière*, Fla.
1314. Mercredi 2 octobre 1850. f. 344 (Copie, pp. 295-300)
Voyage de BEAUVAIS à SAINT-PAUL, route de GOURNAY-EN-BRAY à
BEAUVAIS, la tuilerie de l'italienne*, "...au relais de la
diligence entre Gournay et Beauvais j'ai trouvé du sable..."
1315. Jeudi 3 octobre 1850. f. 345 (Copie, pp. 300-303)
Voyage de BEAUVAIS à SAVIGNIES et à SAINT-GERMAIN-LA-POTERIE,
Le Détroit, le mont Benard*, au lieu-dit Les Andes*, au lieu-
dit Les Terriers*, au lieu-dit Les Frais*, Mr Fombert.
1316. Vendredi 4 octobre 1850. f. 346 (Copie, pp. 304-306)
Course à LAVERSINNES, l'église de Saint-Germain = sans doute:
SAINT-GERMAIN-LA-POTERIE, CLERMONT-DE-L'OISE.
1317. Samedi 5 octobre 1850. f. 347 (Copie, pp. 306-310)
LILLE, le Mont-Noir, la Croix-de-Poperingue, Mont-Vidaigne,
Mont-Rouge, LOKER, BAILLEUL.

Handbook 512

- 1311. Handbook 512. E. 511 (couple, pp. 100-101)
 Voyage à la montagne Sainte-Catherine.
- 1312. Handbook 512. E. 512 (couple, pp. 101-102)
 Voyage de Goussier-Mont-Saint-Eloi à Goussier, Mont-Saint-Eloi à Goussier-Mont-Saint-Eloi.
- 1313. Handbook 512. E. 513 (couple, pp. 102-103)
 Voyage de Goussier-Mont-Saint-Eloi à Goussier, Goussier à Goussier-Mont-Saint-Eloi.
- 1314. Handbook 512. E. 514 (couple, pp. 103-104)
 Voyage de Goussier-Mont-Saint-Eloi à Goussier, Goussier à Goussier-Mont-Saint-Eloi.
- 1315. Handbook 512. E. 515 (couple, pp. 104-105)
 Voyage de Goussier-Mont-Saint-Eloi à Goussier, Goussier à Goussier-Mont-Saint-Eloi.
- 1316. Handbook 512. E. 516 (couple, pp. 105-106)
 Voyage de Goussier-Mont-Saint-Eloi à Goussier, Goussier à Goussier-Mont-Saint-Eloi.
- 1317. Handbook 512. E. 517 (couple, pp. 106-107)
 Voyage de Goussier-Mont-Saint-Eloi à Goussier, Goussier à Goussier-Mont-Saint-Eloi.

Manuscrit 616

1318. Dimanche 6 octobre 1850. f. 348 (Copie, pp. 310-311)
 " Suivant renseignements et échantillons de Mr M. qui m'ont été
 " remis, on trouve en sortant de CASSEL par la route de BERGUES
 " un sentier à gauche qui conduit à une petite carrière..."
 VAULX-lez-Tournai.
1319. Lundi 7 octobre 1850. f. 349 (Copie, pp. 311-313)
 Voyage aux environs de MONS, Savarte*, Bois-là-Haut,
 l'Observatoire*.
1320. Mardi 8 octobre 1850. f. 350 (Copie, pp. 314-317)
 MONS, BELLIGNIES, la carrière de Joseph Lallemand, BETTRECHIES,
 Le Pissotiau, SAINT-VAAST-LEZ-BAVAY, BAVAY, bois Verdiau,
 " l'usine à marbre de Mr L'Ecuyer, commune de (HON-)HERGIES ..."
1321. Mercredi 9 octobre 1850. f. 351 (Copie, pp. 317-321)
 Voyage de BAVAY à MONS, Le Pissoteau, Hergies, BELLIGNIES,
 GUSSIGNIES, MONTIGNIES-SUR-ROC, LABUISSIÈRE.
1322. Jeudi 10 octobre 1850. f. 352 (Copie, pp. 321-323)
 Voyage de MONS à MAISIERES.
1323. Vendredi 11 octobre 1850. f. 353 (omis dans la Copie)
 " Observations à MONS - j'ai vu chez Mr Gonot (1) à Mons, une série

(1) Gonot (Jean), ingénieur-en-chef des mines, né à Bruxelles le 24 janvier 1803, mort à Mons le 28 avril 1865. J. Gonot a publié un "Mémoire sur l'aéragé des mines, Bruxelles, M. Hayez, 1840, in-8°, avec 4 pl." et "Industrie minérale de la province de Hainaut. Rapport. Mons, imprimerie Monjot, 1854, in-8°, 14 p. - Id. 1856, 23 p."

Manuscrits 242

- 1710. Manuscrit 242. F. 156 (copie, pp. 210-217)
 " Lettres de l'abbé de Micy, évêque de Metz, au cardinal de Rohan, le 15 Mars 1710, par le sieur de Micy."
 " au cardinal de Rohan qui venoit à son poste de Metz."
 1711-10-17-1711.
- 1711. Manuscrit 242. F. 157 (copie, pp. 217-222)
 " Lettres de l'abbé de Micy, évêque de Metz, au cardinal de Rohan, le 15 Mars 1711, par le sieur de Micy."
 " au cardinal de Rohan qui venoit à son poste de Metz."
 1711-10-17-1711.
- 1712. Manuscrit 242. F. 158 (copie, pp. 222-227)
 " Lettres de l'abbé de Micy, évêque de Metz, au cardinal de Rohan, le 15 Mars 1712, par le sieur de Micy."
 " au cardinal de Rohan qui venoit à son poste de Metz."
 1712-10-17-1712.
- 1713. Manuscrit 242. F. 159 (copie, pp. 227-232)
 " Lettres de l'abbé de Micy, évêque de Metz, au cardinal de Rohan, le 15 Mars 1713, par le sieur de Micy."
 " au cardinal de Rohan qui venoit à son poste de Metz."
 1713-10-17-1713.
- 1714. Manuscrit 242. F. 160 (copie, pp. 232-237)
 " Lettres de l'abbé de Micy, évêque de Metz, au cardinal de Rohan, le 15 Mars 1714, par le sieur de Micy."
 " au cardinal de Rohan qui venoit à son poste de Metz."
 1714-10-17-1714.
- 1715. Manuscrit 242. F. 161 (copie, pp. 237-242)
 " Lettres de l'abbé de Micy, évêque de Metz, au cardinal de Rohan, le 15 Mars 1715, par le sieur de Micy."
 " au cardinal de Rohan qui venoit à son poste de Metz."
 1715-10-17-1715.
- 1716. Manuscrit 242. F. 162 (copie, pp. 242-247)
 " Lettres de l'abbé de Micy, évêque de Metz, au cardinal de Rohan, le 15 Mars 1716, par le sieur de Micy."
 " au cardinal de Rohan qui venoit à son poste de Metz."
 1716-10-17-1716.
- 1717. Manuscrit 242. F. 163 (copie, pp. 247-252)
 " Lettres de l'abbé de Micy, évêque de Metz, au cardinal de Rohan, le 15 Mars 1717, par le sieur de Micy."
 " au cardinal de Rohan qui venoit à son poste de Metz."
 1717-10-17-1717.
- 1718. Manuscrit 242. F. 164 (copie, pp. 252-257)
 " Lettres de l'abbé de Micy, évêque de Metz, au cardinal de Rohan, le 15 Mars 1718, par le sieur de Micy."
 " au cardinal de Rohan qui venoit à son poste de Metz."
 1718-10-17-1718.
- 1719. Manuscrit 242. F. 165 (copie, pp. 257-262)
 " Lettres de l'abbé de Micy, évêque de Metz, au cardinal de Rohan, le 15 Mars 1719, par le sieur de Micy."
 " au cardinal de Rohan qui venoit à son poste de Metz."
 1719-10-17-1719.
- 1720. Manuscrit 242. F. 166 (copie, pp. 262-267)
 " Lettres de l'abbé de Micy, évêque de Metz, au cardinal de Rohan, le 15 Mars 1720, par le sieur de Micy."
 " au cardinal de Rohan qui venoit à son poste de Metz."
 1720-10-17-1720.

Manuscrit 616

" de terrains trouvés à la bure de STREPY-BRACQUEGNIES ...
 " Observation faite par Mr De Keyser (1) à $\frac{1}{2}$ lieue au N.E. de
 " BLEID ... "

1324. Notes - octobre 1850. f. 354 (omis dans la Copie)

" Suivant Mr Graves (2), rue de l'Université, 47, à Paris, il
 " convient d'étudier les localités suivantes dans le pays de Bray:
 " SAINT-GERMER ... coupe de GOURNAY (3) à SONGEONS, de GOURNAY à
 " SAINT-GERMER, de SAINT-GERMER suivre la vallée de Bray et venir
 " voir le postlandien à Obin Cambray (4), LA-CHAPELLE-AUX-POTS ...,
 " sablonnière de SAINT-PAUL ..., SAVIGNIES célèbre pour les pote-
 " -ries, on y trouve tous les terrains, c'est un lieu à visiter."

(1) Cf. n° 1020.

(2) Graves (Louis), archéologue et naturaliste français, né à Bordeaux le 21 octobre 1791, mort à Paris le 5 juin 1857. Entré d'abord dans l'université, il fut, en 1814, secrétaire de l'académie de Bordeaux. Appelé, en 1817, dans le département de l'Oise, comme secrétaire particulier du préfet, il se consacra désormais tout entier à ce pays d'adoption. Il entreprit la publication de ses "Précis statistiques" qui parurent dans l'Annuaire de l'Oise au nombre de trente-quatre volumes donnant la statistique topographique, géologique, agricole, historique, etc., de chaque canton. Cette oeuvre monumentale reste la monographie la plus complète et la plus consciencieuse qui existe sur le département de l'Oise. Il a publié encore sur ce département: "Précis archéologique" (1839 et 1855), "Essai sur la topographie géognostique" (1849) et "Flore du département de l'Oise" (1857). Devenu, en 1832, secrétaire général de la préfecture de l'Oise, il fut appelé, en 1842, à un poste dans l'administration forestière à Paris. Révoqué en 1848, il fut réintégré, deux ans après, dans ses fonctions, puis nommé, en 1852, sous-directeur du contrôle des régies financières, enfin, en 1854, directeur général des forêts, au ministère des finances.

(3) GOURNAY-EN-BRAY.

(4) Il s'agit probablement de SAINT-AUBIN-EN-BRAY.

Manuscrit 616

1325. Mardi 22 octobre 1850. f. 355 (Copie, pp. 323-325)
 Voyage de WETTEREN à GAND, ferme Ryker Straet*, Molenhoek, Oberbeke, Kwatrecht.
 " Voici quelques renseignements recueillis chez Mr De Ryckholt (1) à Gand...", sont cités les noms de: VISE, AUTREPPE, LATINNE, BELLIGNIES, MONTIGNIES-SUR-ROC, TOURNAI, HERVE, AIX-LA-CHAPELLE, Blackdown*, ANGRES, ORBIGNY.
1326. Mercredi 23 octobre 1850. f. 356 (Copie, pp. 325-327)
 Voyage de GAND à OSTENDE et à BRUGES, GAND, Porte de Courtrai, la Citadelle, le pont de fer, "... J'ai pris le chemin de fer jusqu'à OSTENDE et j'ai suivi la côte d'OSTENDE jusqu'au delà de Mariakerke...", Mr Morren (2), Mr De Ryckholt, AALTER, Bloemendaal.
1327. Jeudi 24 octobre 1850. f. 357 (Copie, pp. 328-332)
 AALTER, RUISELEDE, Westhoek, TIELT, Stokt, Marialoop, Paanders, Huartenhoek* = Zwartenhoek, Wallebrug, INGELMUNSTER, Kapelhoek, route de Courtrai, LENDELEDE.
1328. Vendredi 25 octobre 1850. f. 358 (Copie, pp. 332-335)
 TORHOUT, Wijnendaal, Engelshof, GITS, Gitsberg, HOOGLEDE, Bergmolen*, ROULERS.
 " N.B. Etant à l'O.N.O. de Hooglede à 4 heures du soir, j'ai vu à

(1) de Ryckholt (Philippe Louis François Joseph Adrien de Bouman, baron), né à Grothem le 26 octobre 1803, mort à Visé le 14 juillet 1874, lieutenant-colonel d'artillerie, auteur de mémoires sur des sujets paléontologiques.

(2) Morren (Charles François Antoine), naturaliste, professeur à l'Université de Liège, né à Gand le 3 mars 1807, décédé à Liège le 17 décembre 1858.

Annuaire de

1925. Annuaire de l'Association des Anciens de l'Armée (Copie, no. 125-126)

Voyage de l'Association à Saint-James, le 12 mai 1925, Nantoué,
Océan, l'Association.

"Tous les jours nous nous réunissons à l'Association des Anciens de l'Armée (1)
à Saint-James, le 12 mai 1925, Nantoué, l'Association, l'Association,
Nantoué, l'Association, l'Association, l'Association, l'Association,
Nantoué, l'Association, l'Association, l'Association, l'Association.

1926. Annuaire de l'Association des Anciens de l'Armée (Copie, no. 125-127)

Voyage de l'Association à Saint-James, le 12 mai 1926, Nantoué,
Océan, l'Association, l'Association, l'Association, l'Association, l'Association.

"Tous les jours nous nous réunissons à l'Association des Anciens de l'Armée (1)
à Saint-James, le 12 mai 1926, Nantoué, l'Association, l'Association,
Nantoué, l'Association, l'Association, l'Association, l'Association.

1927. Annuaire de l'Association des Anciens de l'Armée (Copie, no. 125-128)

Voyage de l'Association à Saint-James, le 12 mai 1927, Nantoué,
Océan, l'Association, l'Association, l'Association, l'Association, l'Association.

"Tous les jours nous nous réunissons à l'Association des Anciens de l'Armée (1)
à Saint-James, le 12 mai 1927, Nantoué, l'Association, l'Association,
Nantoué, l'Association, l'Association, l'Association, l'Association.

1928. Annuaire de l'Association des Anciens de l'Armée (Copie, no. 125-129)

Voyage de l'Association à Saint-James, le 12 mai 1928, Nantoué,
Océan, l'Association, l'Association, l'Association, l'Association, l'Association.

"Tous les jours nous nous réunissons à l'Association des Anciens de l'Armée (1)
à Saint-James, le 12 mai 1928, Nantoué, l'Association, l'Association,
Nantoué, l'Association, l'Association, l'Association, l'Association.

(1) de l'Association des Anciens de l'Armée, le 12 mai 1925, Nantoué, l'Association, l'Association, l'Association, l'Association, l'Association.
à Saint-James, le 12 mai 1925, Nantoué, l'Association, l'Association, l'Association, l'Association, l'Association.
(2) de l'Association des Anciens de l'Armée, le 12 mai 1926, Nantoué, l'Association, l'Association, l'Association, l'Association, l'Association.
à Saint-James, le 12 mai 1926, Nantoué, l'Association, l'Association, l'Association, l'Association, l'Association.

Manuscrit 616

" l'E. du soleil un arc de cercle lumineux irisé dont la tangente
 " était verticale et la normale passait par le centre du soleil.
 " Cet arc était peu étendu et ne se reproduisait pas de l'autre
 " côté à cause des nuages." (avec un croquis)
 " J'ai fait un envoi de minéraux à l'hôtel de la Poste à Roulers,
 " par messagerie Van Gend."

1329. Samedi 26 octobre 1850. f. 359 (Copie, pp. 336-340)

Voyage de ROULERS à YPRES, Koekuithoek, MOORSLEDE, PASSENDALE,
 Pers Kruis*, Bastiaenhof*, ferme Loomsvyver*, Broodseinde,
 ZONNEBEKE, ferme Wittepoort.

1330. Dimanche 27 octobre 1850. ff. 360-361 (Copie, pp. 341-348)

YPRES, La Clytte = De Klitte ou De Klijte, Millekruis,
 Mont aigu* = sans doute: Scherpenberg, cabaret Le Soleil*,
 Mont-Rouge, LOKER, Mont-Noir, Wulfouque*, SAINT-JANS-CAPPEL,
 " J'ai pris à BAILLEUL le convoi pour CASSEL ..."

1331. Lundi 28 octobre 1850. f. 362 (Copie, pp. 348-353)

Voyage aux environs de CASSEL, route de BERGUES, route de
 BAILLEUL, Mont des Récollets, route de STEENVOORDE, La
 Sablonnière*, Le Rossignol*.

1332. Mardi 29 octobre 1850. f. 363 (Copie, pp. 353-355)

Voyage aux environs de TOURNAI, la carrière de Mr Dapsens Carbonnel,
 la carrière Dutois à CALONNE, VAULX-lez-Tournai.

1333. Mercredi 30 octobre 1850. f. 364 (Copie, p. 356)

Course de TOURNAI au Mont-de-la-Trinité, KAIN.

Annuaire 1910

" Les décrets en vue de certains articles relatifs à l'impôt
 " sur le revenu et la cession de biens par le défunt.
 " Les décrets en vue de certains articles relatifs à l'impôt
 " sur le revenu et la cession de biens par le défunt.
 " Les décrets en vue de certains articles relatifs à l'impôt
 " sur le revenu et la cession de biens par le défunt.
 " Les décrets en vue de certains articles relatifs à l'impôt
 " sur le revenu et la cession de biens par le défunt.

Annuaire de l'enseignement primaire, 1910

Yves de la Roche, directeur, directeur, directeur,
 Yves de la Roche, directeur, directeur, directeur,
 Yves de la Roche, directeur, directeur, directeur,
 Yves de la Roche, directeur, directeur, directeur,
 Yves de la Roche, directeur, directeur, directeur,

Annuaire de l'enseignement secondaire, 1910

Yves de la Roche, directeur, directeur, directeur,
 Yves de la Roche, directeur, directeur, directeur,
 Yves de la Roche, directeur, directeur, directeur,
 Yves de la Roche, directeur, directeur, directeur,
 Yves de la Roche, directeur, directeur, directeur,

Annuaire de l'enseignement supérieur, 1910

Yves de la Roche, directeur, directeur, directeur,
 Yves de la Roche, directeur, directeur, directeur,
 Yves de la Roche, directeur, directeur, directeur,
 Yves de la Roche, directeur, directeur, directeur,
 Yves de la Roche, directeur, directeur, directeur,

Annuaire de l'enseignement technique, 1910

Yves de la Roche, directeur, directeur, directeur,
 Yves de la Roche, directeur, directeur, directeur,
 Yves de la Roche, directeur, directeur, directeur,
 Yves de la Roche, directeur, directeur, directeur,
 Yves de la Roche, directeur, directeur, directeur,

Annuaire de l'enseignement agricole, 1910

Yves de la Roche, directeur, directeur, directeur,
 Yves de la Roche, directeur, directeur, directeur,
 Yves de la Roche, directeur, directeur, directeur,
 Yves de la Roche, directeur, directeur, directeur,
 Yves de la Roche, directeur, directeur, directeur,

Manuscrit 616

1334. Jeudi 31 octobre 1850. f. 365 (Copie, pp. 357-360)

Voyage d'ATH à MONS, MAFFLE, ATTRE, MEVERGNIES, Mont-Panisel, HYON. " Etant en chemin de fer j'ai cru apercevoir du sable
" landénien un peu avant d'arriver à la station de JURBISE, et
" entre JURBISE et MONS un éboulement avait mis à découvert une
" coupe ... J'ai prié Mr Lambert (1) d'aller voir cette coupe."

1335. Vendredi 1er novembre 1850. f. 366 (Copie, pp. 360-362)

Voyage aux environs de BRUXELLES, Porte de Hal, Porte Louise, Porte de Namur, Laeken.

* * * * *

(1) Cf. n° 667.

Annuaire 1852

1852. Journal des voyageurs en 1852. (N° 100) (logis, no. 317-322)
 Voyage de M. de ... à ... par ...
 " Journal des voyageurs en 1852. (N° 100) (logis, no. 317-322)
 " Voyage de M. de ... à ... par ...
 " Journal des voyageurs en 1852. (N° 100) (logis, no. 317-322)
 " Voyage de M. de ... à ... par ...

1853. Journal des voyageurs en 1853. (N° 100) (logis, no. 317-322)
 Voyage de M. de ... à ... par ...
 " Journal des voyageurs en 1853. (N° 100) (logis, no. 317-322)
 " Voyage de M. de ... à ... par ...

* * * * *

XII. Manuscrit 6162. Année 1851 : 26 avril au 5 novembre (1).Copie, cahier n° 6, pp. 363-526

1336. Samedi 26 avril 1851. (Copie, p. 363)
Voyage aux environs de LOUVAIN, Mont-César, Rosselberg.
1337. Mardi 13 mai 1851. (Copie, pp. 364-365)
Voyage de LIEGE à Sart-Tilman, Kinkempois, la Cense-Rouge.
1338. Samedi 17 mai 1851. (Copie, pp. 365-378)
HUY, Faubourg de Statte, Statte, WANZE, MOHA, Raides Vallées, Famelette, bois de Hama, château de Famelette, HUCCORGNE, MARNEFFE, riv. la Burdinalle, bois de la Maison Brûlée*, ferme de Ver, Au Bosquet, Boing, HERON, LAVOIR, Longpré, BAS-OHA, Campagne de Lacroix*, chaussée de Ben à HUY rive droite de la Meuse, château d'Ahin.
1339. Dimanche 18 mai 1851. (Copie, pp. 378-381)
Voyage aux environs de HUY, riv. le Hoyoux, Saint-Léonard, Vacheresse, Ahin, Port de Huy, cimetière de Huy rive gauche de la Meuse, château d'Ahin, Faubourg de Statte, AMP SIN, AMAY, ENGIS.
1340. Samedi 31 mai 1851. (Copie, pp. 382-394)
LIEGE, Trooz, Prayon, Au Thier, La Brouck, Rochette, bois des Dames, bois du Greffier*, Ninane, Basserée*, vallée de la Vesdre, CHAUDFONTAINE, ferme de Jehanster, chaussée de BEAUFAYS, la Maison Blanche*, Trihay, château de l'Angle*, riv. l'Ourthe, Colonster, Hauster, EMBOURG, Noirivaux*.

(1) Le manuscrit 616 n'est plus folioté à partir de l'année 1851.

III. Handwritten List

2. Amesbury : 25 avril au 3 novembre
Canton, Major N. S. W. 181-182

1336. Amesbury 25 avril 1811. (Canton, N. S. W. 181-182)
Voyage aux environs de Lowell, West-Down, Concord, ...

1337. Amesbury 27 mai 1811. (Canton, N. S. W. 181-182)
Voyage de Lowell à West-Down, Concord, la Falls-River, ...

1338. Amesbury 27 mai 1811. (Canton, N. S. W. 181-182)
BUT, l'ensemble de la ville, depuis WEST, jusqu'à West-Down, ...
HARRISON, etc. la population, celle de la ville d'Amesbury, ...
de West, au Concord, West, West, West, West, West, ...
Canton de Lowell, ... de West à West river ... de la ...
North, ...

1339. Amesbury 28 mai 1811. (Canton, N. S. W. 181-182)
Voyage aux environs de West, West-Down, West-Down, ...
West-Down, West, West, West, West, West, West, ...
de West, ... de West, West, West, West, West, ...

1340. Amesbury 29 mai 1811. (Canton, N. S. W. 181-182)
LITTLE, West, West, West, West, West, West, ...
de West, West, West, West, West, West, West, ...
de West, West, West, West, West, West, West, ...
de West, West, West, West, West, West, West, ...

(7) Le manuscrit est écrit sur papier à quatre colonnes.

Manuscrit 616

1341. Vendredi 13 juin 1851. (Copie, p. 395)
 Voyage aux environs de BRUXELLES, SAINT-GILLES, la fabrique
 d'eau-forte, Viaduc*, Porte Louise.
1342. Dimanche 15 juin 1851. (Copie, pp. 395-400)
 LOT, Chapelle N.D.de Montaigu*, Sollemberg, HUIZINGEN, Gast-
 -huisbos, TOURNEPPE, Vroenenbos, Kesterbeekbos, Hallebos,
 BRAINE-LE-CHATEAU, Landuit, Dupont*, Le Doyen, Tour Herman,
 HAUT-ITTRE, Chapelle Bouzart*, Baudemont, ferme du Pou,
 La Tournette, Hollers, MONSTREUX, NIVELLES.
1343. Lundi 16 juin 1851. (Copie, pp. 400-405)
 NIVELLES, route de Nivelles à Charleroi, BUZET, Sart-à-Rêves,
 REVES, Promiée, LIBERCHIES, chaussée romaine, Malvi,
 HEPPIGNIES, ferme de la Folie*, RANSART, GOSSELIES.
1344. Mardi 17 juin 1851. (Copie, pp. 405-406)
 Sclaigneaux, bois des Douze-Bonniers, Trôka, la Meuse.
1345. Samedi 21 juin 1851. (Copie, pp. 406-410)
 LIEGE, SPA, Marteau, promenade de Sept-Heures, Arbespine,
 Royompré, le moulin = sans doute: Moulin de Jalhay, Surister,
 ferme de Lantremange, la nouvelle route de Verviers, Sècheval,
 VERVIERS.
1346. Mardi 9 et Mercredi 10 septembre 1851. (Copie, pp. 410-414)
 Château de Kinkempois, hameau de Lahaut*, château de Beaufraipont,
 "Mr Hauseur a fait des recherches de mines...", ANGLEUR, riv.
 l'Ourthe, pont de Compano*, bois de Saint-Jacques, le Martinet*
 de Colonster, GRIVEGNEE, LIEGE.

Annuaire 1911

- 1271. Annuaire de la ville de Paris. (Copie, n. 101-102)
 Paris aux éditions de MATHIEU, JULES-LEON, de la rue
 d'Orléans, 101-102, Paris France.
- 1272. Annuaire de la ville de Paris. (Copie, n. 101-102)
 MATHIEU, JULES-LEON, de la rue d'Orléans, 101-102, Paris
 France, aux éditions de MATHIEU, JULES-LEON, de la rue
 d'Orléans, 101-102, Paris France.
- 1273. Annuaire de la ville de Paris. (Copie, n. 101-102)
 MATHIEU, JULES-LEON, de la rue d'Orléans, 101-102, Paris
 France, aux éditions de MATHIEU, JULES-LEON, de la rue
 d'Orléans, 101-102, Paris France.
- 1274. Annuaire de la ville de Paris. (Copie, n. 101-102)
 MATHIEU, JULES-LEON, de la rue d'Orléans, 101-102, Paris
 France, aux éditions de MATHIEU, JULES-LEON, de la rue
 d'Orléans, 101-102, Paris France.
- 1275. Annuaire de la ville de Paris. (Copie, n. 101-102)
 MATHIEU, JULES-LEON, de la rue d'Orléans, 101-102, Paris
 France, aux éditions de MATHIEU, JULES-LEON, de la rue
 d'Orléans, 101-102, Paris France.
- 1276. Annuaire de la ville de Paris. (Copie, n. 101-102)
 MATHIEU, JULES-LEON, de la rue d'Orléans, 101-102, Paris
 France, aux éditions de MATHIEU, JULES-LEON, de la rue
 d'Orléans, 101-102, Paris France.

Manuscrit 616

1347. Jeudi 11 septembre 1851. (Copie, pp. 415-416)
 Voyage de LIEGE à Thier-à-Liège et à Bayard, la Citadelle,
 Sainte-Walburge, ferme Beaujean*.
1348. Vendredi 12 septembre 1851. (Copie, pp. 417-420)
 Trooz, route de BEAUFAYS, Péry, La Lonhienne, Ry de Mosbeux,
 FRAIPONT, Morivaux*, riv. la Vesdre, Sur les Charneux*,
 NESSONVAUX, Trasenster, Goffontaine, tunnel (de Loubeau), la
 tour (du château) de Mr Biolley (1), PEPINSTER, route de Spa.
1349. Dimanche 14 septembre 1851. (Copie, pp. 421-422)
 (LIEGE), Hocheporte, chemin vers Matriche*, Sainte-Marguerite,
 Sainte-Walburge, Arbre Sainte-Barbe*.
1350. Lundi 15 septembre 1851. (Copie, pp. 422-424)
 Voyage à ANGLEUR, Mr Hauzeur, Kinkempois, La Vaudrée.
1351. Mardi 16 septembre 1851. (Copie, pp. 424-427)
 LIEGE, Sainte-Marguerite, Matriche*, ANS, dans le jardin de
 Mr Franquinet, Haut-Dony.
1352. Mercredi 17 septembre 1851. (Copie, pp. 427-428)
 LIEGE, GLAIN, En Sterre, charbonnage de Beaujonc.
1353. Jeudi 18 septembre 1851. (Copie, pp. 428-429)
 LIEGE, Haut-Pré, un terrain appartenant à Mr Goffin cabaretier,
 SAINT-NICOLAS.

(1) Cf. n° 1160.

Manuscrits 216

- 1347. Journal de voyage de M. de la Roche. (Copie, pp. 475-485).
Voyage de M. de la Roche à Paris et à Nancy, le 17 Mars 1685, à
Saint-Denis, Louis de la Roche.
- 1348. Journal de voyage de M. de la Roche. (Copie, pp. 487-497).
Voyage de M. de la Roche à Paris, le 17 Mars 1685, à
Saint-Denis, Louis de la Roche.
- 1349. Journal de voyage de M. de la Roche. (Copie, pp. 499-509).
Voyage de M. de la Roche à Paris, le 17 Mars 1685, à
Saint-Denis, Louis de la Roche.
- 1350. Journal de voyage de M. de la Roche. (Copie, pp. 511-521).
Voyage de M. de la Roche à Paris, le 17 Mars 1685, à
Saint-Denis, Louis de la Roche.
- 1351. Journal de voyage de M. de la Roche. (Copie, pp. 523-533).
Voyage de M. de la Roche à Paris, le 17 Mars 1685, à
Saint-Denis, Louis de la Roche.
- 1352. Journal de voyage de M. de la Roche. (Copie, pp. 535-545).
Voyage de M. de la Roche à Paris, le 17 Mars 1685, à
Saint-Denis, Louis de la Roche.
- 1353. Journal de voyage de M. de la Roche. (Copie, pp. 547-557).
Voyage de M. de la Roche à Paris, le 17 Mars 1685, à
Saint-Denis, Louis de la Roche.

Manuscrit 616

1354. Vendredi 19 septembre 1851. (Copie, pp. 429-430)
LIEGE, Bayard, Thier-à-Liège, Tribouillet, houillère de la Grande Batte*, Basse-Préalles, Haute-Préalles, VOTTEM, ferme de Patard.
1355. Samedi 20 septembre 1851. (Copie, pp. 431-432)
De LIEGE à BEYNE-HEUSAY, Fort de la Chartreuse, Bois-de-Breux, Malveau, Trou Souris, château de Fayembois, Heusay, Trou du Renard, Neuville.
1356. Dimanche 21 septembre 1851. (Copie, pp. 433-434)
LIEGE, La Chartreuse, Trou Louette, ferme Melotte* (à Jupille), Bois-de-Breux, château de Fayembois, Les Bruyères, (rue Dr) Rasquinet (à Jupille), JUPILLE.
1357. Lundi 22 et Mardi 23 septembre 1851. (Copie, p. 435)
LIEGE, Val-Benoît, la Neuville*, Bois l'Evêque, ferme du Batty* (à Ougrée), station des Guillemins.
1358. Jeudi 25 septembre 1851. (Copie, pp. 435-440)
LIEGE, Trooz, Au Thier, La Brouck, Aux Grosses Pierres, Monchamps, route de GOMZEE-ANDOUMONT, route d'AYWAILLE, Hayen, Méry, ESNEUX, Ham, l'ancien château de La Tour, La Tannerie, Strivay, riv.l'Ourthe, Beauregard, BONCELLES, Le Gonnis ou Gonhis.
1359. Vendredi 26 septembre 1851. (Copie, pp. 441-444)
LIEGE, château de la Rochette, la Béole, Lemmeterie, Hauster, riv.la Vesdre, FORÊT, Chèvremont, VAUX-SOUS-CHEVREMONT.

Annuaire 1911

- 1374. Annuaire de l'arrondissement de Valenciennes 1911. (Cognat, pp. 45-47)
 Valenciennes, Arrondissement, Valenciennes, Valenciennes de la
 Grande Vallée, Valenciennes, Valenciennes, Valenciennes, Valenciennes
 de Valenciennes.
- 1375. Annuaire de l'arrondissement de Valenciennes 1911. (Cognat, pp. 47-49)
 Valenciennes, Arrondissement, Valenciennes, Valenciennes de la
 Grande Vallée, Valenciennes, Valenciennes, Valenciennes, Valenciennes
 de Valenciennes.
- 1376. Annuaire de l'arrondissement de Valenciennes 1911. (Cognat, pp. 49-51)
 Valenciennes, Arrondissement, Valenciennes, Valenciennes de la
 Grande Vallée, Valenciennes, Valenciennes, Valenciennes, Valenciennes
 de Valenciennes.
- 1377. Annuaire de l'arrondissement de Valenciennes 1911. (Cognat, p. 51)
 Valenciennes, Arrondissement, Valenciennes, Valenciennes de la
 Grande Vallée, Valenciennes, Valenciennes, Valenciennes, Valenciennes
 de Valenciennes.
- 1378. Annuaire de l'arrondissement de Valenciennes 1911. (Cognat, pp. 51-53)
 Valenciennes, Arrondissement, Valenciennes, Valenciennes de la
 Grande Vallée, Valenciennes, Valenciennes, Valenciennes, Valenciennes
 de Valenciennes.
- 1379. Annuaire de l'arrondissement de Valenciennes 1911. (Cognat, pp. 53-55)
 Valenciennes, Arrondissement, Valenciennes, Valenciennes de la
 Grande Vallée, Valenciennes, Valenciennes, Valenciennes, Valenciennes
 de Valenciennes.
- 1380. Annuaire de l'arrondissement de Valenciennes 1911. (Cognat, pp. 55-57)
 Valenciennes, Arrondissement, Valenciennes, Valenciennes de la
 Grande Vallée, Valenciennes, Valenciennes, Valenciennes, Valenciennes
 de Valenciennes.
- 1381. Annuaire de l'arrondissement de Valenciennes 1911. (Cognat, pp. 57-59)
 Valenciennes, Arrondissement, Valenciennes, Valenciennes de la
 Grande Vallée, Valenciennes, Valenciennes, Valenciennes, Valenciennes
 de Valenciennes.

Manuscrit 616

1360. Samedi 27 septembre 1851. (Copie, pp. 444-447)
LIEGE, FRAIPONT, Trooz, Jolivaux*, FORÊT, Fonds de Forêt,
MAGNEE, ferme Grisart*, Noirivaux*.
1361. Dimanche 28 septembre 1851. (Copie, pp. 448-452)
Voyage de LIEGE à Juslenville et VERVIERS, PEPINSTER, Hauts-Sarts,
Forges Thiry, Juslenville, Ronde-Haye, Pouillon-Fourneau, Schan,
Chinheid, Mur du Diable*, WEGNEZ, ENSIVAL.
1362. Vendredi 3 octobre 1851. (Copie, p. 453)
LIEGE, chaussée de Liège à Verviers, VAUX-SOUS-CHEVREMONT,
Chèvremont.
1363. Samedi 4 octobre 1851. (Copie, pp. 454-457)
Voyage aux environs de THEUX, Spixhe, Jevoumont, Becco, LA REID,
Hautregard, Verte Fontaine, Hautebeaumont* = Hodbomont.
" Anglebert Coulon à Becco, maître ouvrier intelligent exploitant
" les mines de fer de Hautebeaumont et de Pouillon-Fourneau ..."
1364. Dimanche 12 octobre 1851⁽¹⁾. (Copie, pp. 457-461)
LONDRES, WOOLWICH, CHISELHURST ou CHISLEHURST, Sunderidge Park
au N.O. de BROMLEY, au S.de la Lodge* du Sunderidge Park,
Mr Prestwich (2).

(1) A. Dumont publia l'année suivante: "Observations sur la constitution géologique des terrains tertiaires de l'Angleterre comparée à ceux de Belgique, faites en octobre 1851", dans les Bulletins de l'Académie de Belgique, tome XIX.

(2) Prestwich (Joseph), géologue anglais, né le 12 mars 1812, mort à Londres le 23 juin 1896, professeur de géologie à l'Université d'Oxford.

Manuscrit 616

1365. Lundi 13 octobre 1851. (Copie, pp. 461-462)
BEMBRIDGE (Isle of Wight).
1366. Mardi 14 octobre 1851. (Copie, pp. 462-466)
BEMBRIDGE. Coupe de la falaise crayeuse.
1367. Jeudi 16 octobre 1851. (Copie, pp. 466-471)
Niton, FRESHWATER, St Catherine's Point, Mr Fitton (1),
Blackgang Chine, Atherfield Rock.
1368. Vendredi 17 octobre 1851. (Copie, pp. 472-477)
De FRESHWATER à LYMINGTON, coupe d'Alum Bay.
1369. Samedi 18 octobre 1851. (Copie, pp. 477-480)
Coupe des falaises de Barton et de Hordwell.
1370. Dimanche 19 octobre 1851. (Copie, pp. 480-481)
Voyage aux environs de LONDRES, HIGHGATE, HAMPSTEAD, Mr Prestwich (2), FINCHLEY.
1371. Lundi 20 octobre 1851. (Copie pp. 482-484)
LONDRES, WOKING, FARNBOROUGH, BAGSHOT, Chobham ou Cobham,
Folly.
1372. Mardi 21 octobre 1851. (Copie, pp. 484-488)
De Chobham à WINDSOR, Mr Prestwich, Knole, EGHAM, BAGSHOT,
la Tamise.

(1) Fitton (William Henry), géologue né à Dublin en janvier 1780, mort à Londres le 13 mai 1861. Fitton exerça d'abord la médecine, puis se consacra à la géologie. Il était membre de la Royal Society et de nombreuses autres sociétés scientifiques. Notamment, après plusieurs années d'activité comme secrétaire de la Geological Society, il en fut nommé président en 1828.

(2) Cf. n° 1364.

Annexes

- 110. Annex 10 to the 1951 (Geneva, pp. 147-150)
 Statistics (Table of 1951).
- 111. Annex 11 to the 1951 (Geneva, pp. 151-152)
 Statistics (Table of 1951).
- 112. Annex 12 to the 1951 (Geneva, pp. 153-154)
 Statistics (Table of 1951).
- 113. Annex 13 to the 1951 (Geneva, pp. 155-156)
 Statistics (Table of 1951).
- 114. Annex 14 to the 1951 (Geneva, pp. 157-158)
 Statistics (Table of 1951).
- 115. Annex 15 to the 1951 (Geneva, pp. 159-160)
 Statistics (Table of 1951).
- 116. Annex 16 to the 1951 (Geneva, pp. 161-162)
 Statistics (Table of 1951).
- 117. Annex 17 to the 1951 (Geneva, pp. 163-164)
 Statistics (Table of 1951).
- 118. Annex 18 to the 1951 (Geneva, pp. 165-166)
 Statistics (Table of 1951).
- 119. Annex 19 to the 1951 (Geneva, pp. 167-168)
 Statistics (Table of 1951).
- 120. Annex 20 to the 1951 (Geneva, pp. 169-170)
 Statistics (Table of 1951).
- 121. Annex 21 to the 1951 (Geneva, pp. 171-172)
 Statistics (Table of 1951).
- 122. Annex 22 to the 1951 (Geneva, pp. 173-174)
 Statistics (Table of 1951).
- 123. Annex 23 to the 1951 (Geneva, pp. 175-176)
 Statistics (Table of 1951).
- 124. Annex 24 to the 1951 (Geneva, pp. 177-178)
 Statistics (Table of 1951).
- 125. Annex 25 to the 1951 (Geneva, pp. 179-180)
 Statistics (Table of 1951).
- 126. Annex 26 to the 1951 (Geneva, pp. 181-182)
 Statistics (Table of 1951).
- 127. Annex 27 to the 1951 (Geneva, pp. 183-184)
 Statistics (Table of 1951).
- 128. Annex 28 to the 1951 (Geneva, pp. 185-186)
 Statistics (Table of 1951).
- 129. Annex 29 to the 1951 (Geneva, pp. 187-188)
 Statistics (Table of 1951).
- 130. Annex 30 to the 1951 (Geneva, pp. 189-190)
 Statistics (Table of 1951).

Manuscrit 616

1373. Mercredi 22 octobre 1851. (Copie, pp. 488-490)
Voyage de WINDSOR à Hedgerley*. Mr Prestwich (1).
1374. Samedi 25 octobre 1851. (Copie, pp. 490-492)
Coupe de FOLKESTONE ou FOLKSTONE.
1375. Dimanche 26 octobre 1851. (Copie, pp. 493-496)
Voyage aux environs de CASSEL, la carrière Planck*, chemin de BAILLEUL, Mont des Récollets.
1376. Lundi 27 octobre 1851. (Copie, pp. 497-499)
BAILLEUL, Boscheppe*, SAINT-JANS-CAPPEL.
Omis dans la Copie: " Observations communiquées par Mr Lyell ⁽²⁾...",
CARVIN-EPINOY à 4 lieues au S.de LILLE, Kraai à 2 lieues de RENAIX,
Mr Joly (3) antiquaire à Renaix.
" Mr Lyell m'avait conseillé d'acheter: Géologique excursion, Isle

(1) Cf. n° 1364.

(2) Lyell (Sir Charles), géologue anglais né à Kinnordy, en Ecosse, le 14 novembre 1797, mort à Londres le 23 février 1875. Etudia le droit à Oxford, puis se consacra aux sciences naturelles et notamment à la géologie. En 1832, il fut chargé du cours de géologie au Collège du roi à Londres. Il fit plusieurs voyages scientifiques aux Etats-Unis et en Europe. Il fut deux fois président de la Société géologique de Londres, en 1836 et en 1850.

(3) Joly (Edouard Joseph), archéologue, né à Renaix le 19 mai 1812, décédé dans la même ville le 24 janvier 1887. E.-J. Joly est l'auteur d'études concernant les découvertes archéologiques faites sur les territoires de Renaix, Montroeuil-sur-Haine, Frasnes-lez-Buissenal et d'autres communes du Hainaut. Il publia également un ouvrage sur les "Collections scientifiques d'objets d'art, d'antiquités et de curiosités de la ville de Renaix. Renaix, impr. F.-D. Williame, (1852), in-8°, 23 p."

Manuscrit 616

" of Wight, Mantell (1), Bohn York Street (1851), Mr Prestwich (2)
 " me le déconseille.
 " Mr Fitton (3), 53, upper Huley Street.
 " La carte géologique des environs de Londres par Mr Mylne (4),
 " qui se vend 8 shillings, ne m'a pas paru bien faite, elle se
 " vend chez Wild-Chavincrosse. Mr Prestwich m'avait conseillé
 " de l'acheter.
 " Mr Prestwich a tracé sur mes cartes... FARNBOROUGH... "
Sur un f° non daté: " Coupe de FARINGDON à 70 milles de LONDRES
 " sur le Great Western (chemin de fer de LONDRES à BRISTOL)...
 " Les fossiles de Blackdown* paraissent être les mêmes que ceux
 " de WIGNEHIES près d'HIRSON... Mr de la Beche (5) ..."

1377. Jeudi 30 octobre 1851. (Copie, pp. 500-502)

Voyage de PEPINSTER à VERVIERS, Hameau du Bois, ENSIVAL,
 Haute-Folie, HEUSY, chaussée de Heusy à Theux.

- (1) Mantell (Gideon Algernon), né à Lewes en 1790, mort à Londres le 10 novembre 1852. Docteur en médecine, membre de la Royal Society et de la Geological Society, il publia plusieurs ouvrages concernant la géologie, et notamment: "Geological excursion round the Isle of Wight, London, 1848"
- (2) Cf. n° 1364.
- (3) Cf. n° 1367.
- (4) Mylne (Robert William), architecte, ingénieur et géologue, né le 14 juin 1817, mort le 2 juillet 1890. Le titre exact de l'ouvrage auquel Dumont fait allusion est: "Topographical Map of London and its Environs. London, 1851 and 1855". Plus tard, il publia encore: "Map of the Geology and Contours of London and its Environs. London, 1856".
- (5) de la Beche (Sir Henry Thomas), géologue anglais, né le 10 février 1796 à Londres, y mourut le 13 avril 1855. Il fut directeur général du Geological Survey of Great Britain and Ireland, directeur du Metropolitan School of Science et du Museum for practical Geology. Il était membre de la Royal Society et fut membre, secrétaire et président de la Geological Society.

Handwritten Title

" of Wright, Harold (1911), Some New Discoveries, p. 100 (2)

" in the Journal of the Royal Society of London 1911.

" in the Journal of the Royal Society of London 1911.

" in the Journal of the Royal Society of London 1911.

" in the Journal of the Royal Society of London 1911.

" in the Journal of the Royal Society of London 1911.

" in the Journal of the Royal Society of London 1911.

" in the Journal of the Royal Society of London 1911.

" in the Journal of the Royal Society of London 1911.

" in the Journal of the Royal Society of London 1911.

1911. Journal of the Royal Society of London (1911).

Journal of the Royal Society of London, 1911, London, 1911.

(1) Journal of the Royal Society of London, 1911, London, 1911.

(2) Journal of the Royal Society of London, 1911.

(3) Journal of the Royal Society of London, 1911.

(4) Journal of the Royal Society of London, 1911, London, 1911.

(5) Journal of the Royal Society of London, 1911, London, 1911.

Manuscrit 616

1378. Vendredi 31 octobre 1851. (Copie, pp. 502-507)
 Voyage aux environs de VERVIERS, la ferme du Thier*, HEUSY, Mangombroux, Les Faweux, Sècheval, STEMBERT, ferme de Marmont*, Halleur, la Blanche Ferme*, Hèvremont, le cimetière de Verviers.
1379. Samedi 1er novembre 1851. (Copie, pp. 507-513)
 Voyage de VERVIERS à THEUX, Mangombroux, Mont, Sècheval, Jehanster, Surister, Heliry*, riv. la Hoegne, POLLEUR, Neuf Marteau, route de SPA, Chinru, Sasserotte, Staneux.
1380. Dimanche 2 novembre 1851. (Copie, pp. 513-517)
 THEUX, chemin de Fays, Oneux, Sohan, Forges Thiry, Hauts-Sarts, Fraity, Au Coin*, Trou-Renard, FRAIPONT, ruis. de Pierre Lairy*, Andoumont, Trooz, l'usine à canon.
1381. Mardi 4 novembre 1851. (Copie, pp. 517-522)
 VERVIERS, JALHAY, Lantremange, Champ du Four, Bolinpont, bois de la Bourgeoise, Herbiester, bois de Borchêne, Piéresses, Béthane, Hestreux, La Croix Noire, la frontière de Prusse, EUPEN.
1382. Mercredi 5 novembre 1851. (Copie, pp. 522-525, la p. 526 est blanche)
 EUPEN, La Croix Noire, Béthane, Hestreux, La Gileppe, Four^{che}, chemin de JALHAY à Piéresses, Sècheval, STEMBERT, Dardanelles, VERVIERS, route de HEUSY. " Mr Gille (1) n'a vu, dans un chemin situé au S. de celui que j'ai suivi, que du calcaire et pas une trace de schiste rouge."

* * * * *

(1) Il s'agit peut-être de: Gille (J.) qui fut préparateur aux Laboratoires de Chimie de l'Université de Liège et, plus tard, ingénieur des mines à Mons. Auteur, avec Emile Harzé, de: "Coupes géologiques des morts-terrains qui recouvrent le comble nord du bassin houiller du couchant de Mons. Bruxelles, Van der Maelen, 1863."

XIII. Manuscrit 6163. Année 1852 : 14 février au 24 octobreCopie, cahier n° 6, pp. 527-727

1383. Samedi 14 février 1852. (Copie, pp. 527-531)
 Voyage de Sclaigneaux à NAMUR, ferme de Sclermont, bois des Douze-Bonniers, Somme, VEZIN, Bellaire, Houssoy, bois de la ou du Sart*, ferme de Montigny, Ville-en-Waret, Wartet, ferme des Dames, MARCHE-LES-DAMES.
1384. Dimanche 15 février 1852. (Copie, pp. 532-538)
 MARCHE-LES-DAMES, Wartet, bois de la Boigneuse, GELBRESSEE, MARCHOVELETTE, château de Beauloye, ferme de Pierre Côme, Le Try, Ville-en-Waret, NAMÊCHE.
1385. Vendredi 27 février 1852. (Copie, pp. 538-540)
 NESSONVAUX, riv. la Vesdre, La Saute, Goffontaine, Drolenval, CORNESSE, Grandry, Sur-le-Thier, WEGNEZ, Wasay, LAMBERMONT, Sur-les-Jons, VERVIERS.
1386. Samedi 28 février 1852. (Copie, pp. 540-542)
 VERVIERS, Hodimont, ANDRIMONT, Les Croisiers, "...la neige m'a empêché de distinguer les roches...", Pavé-au-Diable, Dolhain, GOE, LIMBOURG, route d'EUPEN, la Berouette*.
1387. Lundi 2 mars 1852. (Copie, pp. 543-545)
 Morivaux*, Haullet, "...le sol était couvert de neige...", NESSONVAUX, FRAIPONT, riv. la Vesdre, Trooz, Ry de Mosbeux, Prayon, La Navette*, Noirivaux*.

Annuaire 1922

1. Année 1922 : 14 février au 31 octobre
Volume, pages n° 1, pp. 281-327

1921. Annuaire de février 1921. (Couture, pp. 281-327)
Voyage de reconnaissance à HAÏPHONG, dans le département de
HANOI-TOU-LAI, dans les provinces de HANOI, HANOI, HANOI, HANOI, HANOI, HANOI,
et de HANOI, dans le département de HANOI-TOU-LAI, dans le département de
HANOI, dans le département de HANOI-TOU-LAI.

1920. Annuaire de février 1920. (Couture, pp. 281-327)
HANOI-TOU-LAI, dans le département de HANOI-TOU-LAI, dans le département de
HANOI, dans le département de HANOI-TOU-LAI, dans le département de HANOI,
dans le département de HANOI-TOU-LAI.

1919. Annuaire de février 1919. (Couture, pp. 281-327)
HANOI-TOU-LAI, dans le département de HANOI-TOU-LAI, dans le département de
HANOI, dans le département de HANOI-TOU-LAI, dans le département de HANOI,
dans le département de HANOI-TOU-LAI.

1918. Annuaire de février 1918. (Couture, pp. 281-327)
HANOI-TOU-LAI, dans le département de HANOI-TOU-LAI, dans le département de
HANOI, dans le département de HANOI-TOU-LAI, dans le département de HANOI,
dans le département de HANOI-TOU-LAI.

1917. Annuaire de février 1917. (Couture, pp. 281-327)
HANOI-TOU-LAI, dans le département de HANOI-TOU-LAI, dans le département de
HANOI, dans le département de HANOI-TOU-LAI, dans le département de HANOI,
dans le département de HANOI-TOU-LAI.

Manuscrit 616

1388. 10 mars 1852. (Copie, pp. 545-549)
 Voyage aux environs de Dolhain, VERVIERS, Pavé-au-Diable, riv.
 la Vesdre, Halloux, LIMBOURG, GOE, MEMBACH, Béthane.
1389. Samedi 27 mars 1852. (Copie, pp. 550-554)
 De Sclaigneaux à NAMUR, VEZIN, château de Melroy, Houssoy,
 Montignies, ruis.de la Mouche Noire*, Wartet, Maison Waleffe*,
 Ville-en-Waret, bois de la Sart*, chemin de HINGEON, FRANC-WARET,
 chaussée de Hannut, ferme de Graux, Château, GELBRESSEE, grande
 route de Namur, BONINNE.
1390. Dimanche 28 mars 1852. (Copie, pp. 555-560)
 NAMUR, SAINT-SERVAIS, ferme de Briquegniaux* = Bricniot ou
 Brigniat, ferme d'Arthey, bois de Mevius*, RHISNES, Saint-
 Martin, Seumois, Le Hasoir, Trieu-de-Frêne, Hulplanche,
 Falise, Beau-Vallon.
1391. Lundi 29 mars 1852. (Copie, pp. 560-566)
 NAMUR, Bomel, Astimoulin, SAINT-SERVAIS, SAINT-MARC, chemin
 des (Vieilles-)Minières, VEDRIN, la Mozée*, Croix de Bois*,
 route de Namur à Louvain, COGNELÉE, château de Beauloye,
 DAUSSOULX, Les Communes, Rond-Chêne, Moulin-à-Vent.
1392. Mardi 30 mars 1852. (Copie, pp. 566-571)
 De NAMUR à ANDENNE, chemin de MARCHE-LES-DAMES à GELBRESSEE,
 l'abbaye (à Marche-les-Dames), Wartet, ruis.de la Mouche*, bois
 de la Sart*, Maison Waleffe*, ferme de Montigny, Bellaire,
 Houssoy, Somme, bois des Douze-Bonniers, Sclermont, Haies-
 Monet, SEILLES.

INDEX

100. Index to page 100. (Index, pp. 100-101)
This page contains the names of the authors, the titles of the articles, and the page numbers.

101. Index to page 101. (Index, pp. 101-102)
This page contains the names of the authors, the titles of the articles, and the page numbers.

102. Index to page 102. (Index, pp. 102-103)
This page contains the names of the authors, the titles of the articles, and the page numbers.

103. Index to page 103. (Index, pp. 103-104)
This page contains the names of the authors, the titles of the articles, and the page numbers.

104. Index to page 104. (Index, pp. 104-105)
This page contains the names of the authors, the titles of the articles, and the page numbers.

Manuscrit 616

1393. Mardi 20 juillet 1852. (Copie, pp. 571-574)
De VISE à MOULAND, riv. la Berwinne, BERNEAU, ferme de Longchamps,
la frontière, la chapelle de Maestricht*, FOURON-LE-COMTE,
BOMBAYE, la ferme du Chasseur*, Mons.
1394. Jeudi 22 juillet 1852. (Copie, pp. 575-578)
Voyage à VISE, le débarcadère, RICHELLE, ARGENTEAU, Sur-le-Bois,
Les Trixhes, BOMBAYE, BERNEAU, Mons, chemin qui conduit à la
ferme du Temple*.
1395. Mercredi 11 août 1852. (omis dans la Copie)
" Coupe du Fort de - au S. d'ANVERS... 2e coupe près d'ANVERS,
" Mr Nyst (1) a observé..."
1396. Jeudi 9 septembre 1852. (Copie, pp. 579-583)
WIESBADEN, BIEBRICH, MAYENCE, Mr Sandberger (2), " Langasse
Strasse vis-à-vis de la librairie de Mr Schellenberg " (à Wiesbaden),
Platte, Neue Molen*, Stein Molen*, moulin Klupper*, moulin Hamer*.
1397. Vendredi 10 septembre 1852. (Copie, pp. 584-588)
FLÖRSHEIM, HOCHHEIM, chemin de WICKER, moulin Ziegel*,
Mr Sandberger.

(1) Cf. n° 86.

(2) Sandberger (B. E. F. Guido), géologue allemand, né à Dillenburg, Nassau, le 29 mai 1821, mort à Düsseldorf en 1869, professeur à Wiesbaden.
Sandberger (Karl Ludwig Fridolin), minéralogues allemand, né à Dillenburg, Nassau, le 22 novembre 1826, mort à Würzburg le 11 avril 1898, directeur du Museum d'Histoire naturelle à Wiesbaden, puis professeur de minéralogie à l'Université de Würzburg.

Manuscrit 616

1398. Samedi 11 septembre 1852. (Copie, pp. 588-590)
 BINGEN, SARMSHEIM, Laubenheim, HEDDESHEIM, LANGELONSHEIM,
 (BAD-)KREUZNACH, la Hardt*.
1399. Dimanche 12 septembre 1852. (Copie, pp. 590-594)
 De (BAD-)KREUZNACH à ALZEY, HACKENHEIM, VOLXHEIM, Eckelsheim,
 Uffhofen, chemin de WENDELSHEIM.
1400. Lundi 13 septembre 1852. (Copie, pp. 594-598)
 Voyage aux environs d'ALZEY, WEINHEIM, Mr Hebert (1), " une
 localité nommée Zeslstüch* à 1/4 de lieue au N.N.O. de WEINHEIM ",
 Somerberg*, la Wirths Mühl* à l'E. de WEINHEIM.
1401. Mardi 14 septembre 1852. (Copie, pp. 598-602)
 Voyage d'ALZEY à EPELSHEIM, Dintesheim, Kettenheim, Ensheim*.
1402. Mercredi 15 septembre 1852. (Copie, pp. 602-608)
 Voyage aux environs de WÖRRSTADT, SULZHEIM, WALLERTHEIM,
 Nieder-Weinheim*, Niederheimer*, SANKT-JOHANN, WEINHEIM.
1403. Jeudi 16 septembre 1852. (Copie, pp. 608-609)
 Voyage aux environs de WIESBADEN, le vallon de Nonnenberg*,
 Neroberg.
Sont omis dans la Copie :
 - un tableau: " Arrangement des principales coupes des environs
 de Mayence."
 - des observations: " Suivant Mr Sandberger (2) ...", FLÖRSHEIM,

(1) Cf. n° 1183

(2) Cf. n° 1396

Annuaire de

1390. Annuaire de l'association 1935. (Douze, no. 500-510).
LIGNON, ALBERT, LEBLANC, LEBLANC, LEBLANC,
(1935-1936), la Société.

1391. Annuaire de l'association 1936. (Douze, no. 500-510).
Le (1936-1937) à la Société, LEBLANC, LEBLANC,
LIGNON, Albert, Société de l'association.

1400. Annuaire de l'association 1937. (Douze, no. 500-510).
LIGNON, Albert, LEBLANC, LEBLANC, LEBLANC,
LIGNON, Albert, Société de l'association, Société de l'association,
Société de l'association, Société de l'association, Société de l'association.

1401. Annuaire de l'association 1938. (Douze, no. 500-510).
LIGNON, Albert, LEBLANC, LEBLANC, LEBLANC,
LIGNON, Albert, Société de l'association, Société de l'association.

1402. Annuaire de l'association 1939. (Douze, no. 500-510).
LIGNON, Albert, LEBLANC, LEBLANC, LEBLANC,
LIGNON, Albert, Société de l'association, Société de l'association,
Société de l'association, Société de l'association, Société de l'association.

1403. Annuaire de l'association 1940. (Douze, no. 500-510).
LIGNON, Albert, LEBLANC, LEBLANC, LEBLANC,
LIGNON, Albert, Société de l'association, Société de l'association,
Société de l'association, Société de l'association, Société de l'association.

Sont publiés dans ce bulletin :
- les articles "L'association des travailleurs sociaux des provinces"
de l'Association,
- les communications "L'association des travailleurs sociaux (1) (2)", LIGNON.

Manuscrit 616

MAYENCE, HOCHHEIM, Mr Goepp (1). " Voici l'ordre de superposition admis par Mr Hebert (2) dans le bassin de PARIS ...
 Mont-Bernon près d'EPERNAY ..."
 - et une liste des " Fossiles tertiaires examinés dans le Musée de Wiesbaden."

1404. Lundi 20 septembre 1852. (Copie, pp. 610-612)

Voyage de THUN ou THOUNE à UNTERSEEN par la rive droite du lac, OBERHOFEN, Merligen, Neuhaus*.

1405. Mardi 21 septembre 1852. (Copie, pp. 612-616)

Voyage de UNTERSEEN à LAUTERBRUNNEN et à GRINDELWALD, Habkern Tal, Mr Beaumont (3), Gsteig, la cascade de Staubbach.

1406. Mercredi 22 septembre 1852. (Copie, pp. 616-618)

Voyage de GRINDELWALD à In Hof* près de MEIRINGEN, Scheidegg, Rosenloui.

" Le glacier inférieur de Grindelwald offrait une cavité qui attirait quelque attention de la part des voyageurs, mais que je n'ai pas trouvé extraordinaire. Ce glacier est sali à sa surface par des terres qui lui ôtent beaucoup de sa beauté ... Le glacier supérieur de Grindelwald est plus considérable et beaucoup plus intéressant ... Le glacier de Rosenloui a beaucoup diminué

(1) Il s'agit peut-être de: Göppert (Heinrich Robert), 1800-1884, botaniste allemand, auteur d'études sur les genres des plantes fossiles et sur la formation des terrains houillers.

(2) Cf. n° 1183

(3) Cf. n° 1212

Handwritten Title

... dans le ...
 ...
 ...

1904. [Handwritten text]

...
 ...

1905. [Handwritten text]

...
 ...

1906. [Handwritten text]

...
 ...

"..."
 "..."
 "..."
 "..."
 "..."
 "..."

(1) ...
 ...

Manuscrit 616

" d'étendue depuis que je l'ai vu il y a 20 ans (1), mais c'est
 " toujours un des plus beaux glaciers que l'on puisse voir pour
 " sa pureté. Je suis entré dans une crevasse considérable qui
 " offrait une couleur d'un bleu céleste admirable ..."

1407. Jeudi 23 septembre 1852. (Copie, pp. 619-620)

Le hameau d'In Hof*, MEIRINGEN, BRIENZ, UNTERSEEN, Mr de
Beaumont (2).

1408. Vendredi 24 septembre 1852. (Copie, pp. 620-622)

Voyage d'UNTERSEEN à THUN, Neuhaus*, Mr de Beaumont, Merligen.

1409. Samedi 25 septembre 1852. (Copie, pp. 623-625)

Voyage de BERNE à NEUCHÂTEL, ANET ou INS, ERLACH, LANDERON près
 du lac de BIENNE, Souaillon* entre CORNAUX et SAINT-BLAÏSE.

1410. Dimanche 26 septembre 1852. (Copie, pp. 625-628)

Voyage aux environs de NEUCHÂTEL, sur les bords du Seyon,
 Serrières.

1411. Lundi 27 septembre 1852. (Copie, pp. 628-632)

Voyage aux environs de NEUCHÂTEL, en montant vers Pierre à Bot*,

(1) Ce fut en mai 1833 que Dumont entreprit son premier grand voyage qui le conduisit en Suisse par les Ardennes et les Vosges. Voyageant à pied, il faisait chaque jour dix à douze lieues. Au mois de juin, il fit 120 lieues en 12 jours, à pied, depuis Lucerne jusqu'à Neuhaus. (Cf. J. FAYN, André Dumont, sa vie et ses travaux. Paris et Liège, Noblet et Baudry, 1864, pp. 12-13).

(2) Cf. n° 1212.

Annuaire 1932

" d'abord, il est à noter que le 1er mai 1932, une note a été adressée au directeur de l'Institut National de la Santé Publique, en vue de la tenue d'une conférence internationale sur la tuberculose, à Paris, les 15, 16 et 17 mai 1932. Cette conférence a été présidée par le docteur J. H. van der Meulen, de Rotterdam. Elle a réuni 15 participants de 12 pays différents. Les conclusions de cette conférence ont été publiées dans le rapport de la conférence, paru en 1932, sous le titre de 'Rapport de la conférence internationale sur la tuberculose, Paris, 15-17 mai 1932'.

1407. Annuaire de l'Institut National de la Santé Publique, 1932. (Copie, no. 1407-1932) en français et en anglais, Bruxelles, 1932, 12 p.

1408. Annuaire de l'Institut National de la Santé Publique, 1932. (Copie, no. 1408-1932) en français et en anglais, Bruxelles, 1932, 12 p.

1409. Annuaire de l'Institut National de la Santé Publique, 1932. (Copie, no. 1409-1932) en français et en anglais, Bruxelles, 1932, 12 p.

1410. Annuaire de l'Institut National de la Santé Publique, 1932. (Copie, no. 1410-1932) en français et en anglais, Bruxelles, 1932, 12 p.

1411. Annuaire de l'Institut National de la Santé Publique, 1932. (Copie, no. 1411-1932) en français et en anglais, Bruxelles, 1932, 12 p.

(7) Le 1er mai 1932, une conférence internationale sur la tuberculose a été tenue à Paris, les 15, 16 et 17 mai 1932. Cette conférence a été présidée par le docteur J. H. van der Meulen, de Rotterdam. Elle a réuni 15 participants de 12 pays différents. Les conclusions de cette conférence ont été publiées dans le rapport de la conférence, paru en 1932, sous le titre de 'Rapport de la conférence internationale sur la tuberculose, Paris, 15-17 mai 1932'.

Manuscrit 616

Souaillon*, le Val Travers*, coupe de Suchier* à VALANGIN.

Notes omises dans la Copie: " Mr Nicolet (1) de La-Chaux-de-Fonds.
" Faire les compliments de Mr Coulon (2) à Mr Lacordaire (3), lui
" proposer des échanges avec des insectes de la Nouvelle Hollande,
" tâcher d'envoyer la carte géologique à la Société helvétique,
" envoyer des fossiles de Boom en échange de Labradorite de fossi-
" -les néocomiens. - Rabai de 50 % sur les ouvrages d'...(illisi-
" -ble)."

1412. Mardi 28 septembre 1852. (Copie, pp. 633-635)

Voyage de LA-CHAUX-DE-FONDS au LOCLE, Col-des-Roches, chemin
du LOCLE à la Jaluze*, bifurcation des chemins de LA SAGNE et
des PONTS(-DE-MARTEL), Mont-Pereux*.

1413. Mercredi 29 septembre 1852. (Copie, pp. 635-638)

MALLERAY, COURT, MOUTIER, COURENDLIN, DELEMONT.

1414. Jedi 30 septembre 1852. (Copie, p. 639)

Voyage aux environs de SAINTE-MARIE-AUX-MINES, carrière
Saint-Philippe*.

- (1) Nicolet (Célestin), pharmacien à La-Chaux-de-Fonds, né le 27 juillet 1803, mort le 13 juin 1871. Naturaliste et historien, collaborateur d'Agassiz et de Desor.
- (2) de Coulon (Paul Louis), 1804-1894, naturaliste suisse, directeur du Musée d'Histoire naturelle à Neuchâtel.
- (3) Lacordaire (Jean Théodore), naturaliste, professeur de zoologie et d'anatomie comparée à l'Université de Liège, né à Recey-sur-Ource (Côte d'Or) le 1er février 1801, mort à Liège le 18 juillet 1870. Il était le frère du célèbre dominicain.

Annexes

Gouvier, le Val d'Aoste, page 100. - Les documents
 relatifs au cas de M. BERTHOUD (1) et de M. BERTHOUD (2)
 " faire les compléments de M. BERTHOUD (1) à M. BERTHOUD (2) et
 " proposer des échanges avec des habitants de la Nouvelle-France
 " échanger des marchandises avec les habitants de la Nouvelle-France
 " proposer des échanges de biens en échange de marchandises de valeur
 " - les marchandises - total de 50 à une autre partie... (liste)
 " - etc. "

1412. Journal de M. BERTHOUD (1) (page 101, pp. 101-102)

Voyage de la Grande-France au large de la Nouvelle-France, page
 101. - Liste de la Nouvelle-France. - Description des habitants de la Nouvelle-France
 des habitants de la Nouvelle-France.

1413. Journal de M. BERTHOUD (2) (page 102, pp. 102-103)

NARRATIVE DE LA VOYAGE DE M. BERTHOUD (2) EN NARRATIVE, NARRATIVE, NARRATIVE.

1414. Journal de M. BERTHOUD (3) (page 103, pp. 103-104)

Voyage aux environs de la Nouvelle-France, page
 103. - Liste de la Nouvelle-France.

- (1) Journal de M. BERTHOUD (1), par M. BERTHOUD, page 101. - Les documents
 relatifs au cas de M. BERTHOUD (1) et de M. BERTHOUD (2).
 Liste de la Nouvelle-France. - Description des habitants de la Nouvelle-France.
 (2) Journal de M. BERTHOUD (2), par M. BERTHOUD, page 102. - Liste de la Nouvelle-France.
 Liste de la Nouvelle-France. - Description des habitants de la Nouvelle-France.
 (3) Journal de M. BERTHOUD (3), par M. BERTHOUD, page 103. - Liste de la Nouvelle-France.
 Liste de la Nouvelle-France. - Description des habitants de la Nouvelle-France.

Manuscrit 616

1415. Vendredi 1er octobre 1852. (Copie, pp. 640-643)
 SAINTE-MARIE-AUX-MINES, WISSEMBACH, au sommet des Vosges,
 SAINTE-MARGUERITE, SAINT-DIE, RAON-L'ETAPE.
1416. Samedi 2 octobre 1852. (Copie, pp. 643-648)
 RAON-L'ETAPE, BACCARAT.
1417. Lundi 4 octobre 1852. (Copie, pp. 648-654)
 Voyage de SAINT-DIZIER à WASSY-SUR-BLAISE, Les Côtes Noires,
 MOËLAIN ou MOËSLAINS, ECLARON, ALLICHAMPS, LOUVEMONT, Le
 Buisson, La Grange au Rupt, Le Pont Varin, Mr Cornuel (1).
1418. Mardi 5 octobre 1852. (Copie, pp. 654-656)
 WASSY-SUR-BLAISE, VALLEREST, BROUSSEVAL.
1419. Mercredi 6 octobre 1852. (Copie, pp. 656-661)
 Voyage aux environs de WASSY-SUR-BLAISE, Au Buisson Rouge* à 1/3
 de lieue au N.E. de Wassy, chemin de BAILLY-AUX-FORGES,
 VAUX-SUR-BLAISE, riv. la Blaise.
 Quelques notes au sujet d'échantillons remis par Mr Cornuel ne
 figurent pas dans la Copie.
1420. Jeudi 7 octobre 1852. (Copie, pp. 661-666)
 WASSY-SUR-BLAISE, BROUSSEVAL, VALLEREST, DOMBLAIN, FAYS,
 GUINDRECOURT-AUX-ORMES, NOMECCOURT, JOINVILLE-SUR-MARNE.
 Observation de Mr Cornuel omise dans la Copie.

(1) Cornuel, correspondant de G. Dewalque. (Cf. Ms. 3319 C, III, 693-695, Correspondance de G. Dewalque avec le géologue Cornuel de Wassy, Haute-Marne, 1866-1868). - M. Cornuel est également cité dans le livre de J. Fayn, André Dumont, sa vie et ses travaux, Paris et Liège, Noblet et Baudry, 1864, p. 178.

Annexes (2)

- 1415. Yves de la Rochelle 1892. (Copie, pp. 413-414)
 SAINT-MARIE-AUX-HERS, WISSEMBAE, au comor des Vosges,
 SAINT-MARIE-AUX-HERS, SAINT-DIE, LACON-L'ESTRAT.
- 1416. Samuel 2 octobre 1892. (Copie, pp. 415-416)
 SAINT-MARIE, WISSEMBAE.
- 1417. Joué 4 octobre 1892. (Copie, pp. 418-419)
 Voyage de SAINT-MARIE à WISSEMBAE, des Vosges Haute,
 MONTAIN de WISSEMBAE, WISSEMBAE, ALLEMANNE, LACON,
 WISSEMBAE, de Brange au haut, de Font Verain, M. Courmel (?)
- 1418. Marie 5 octobre 1892. (Copie, pp. 421-422)
 SAINT-MARIE, WISSEMBAE, WISSEMBAE.
- 1419. Henri 6 octobre 1892. (Copie, pp. 423-424)
 Voyage aux environs de SAINT-MARIE, de WISSEMBAE à WISSEMBAE
 de l'air au N.E. de Brange, chemin de SAINT-MARIE-WISSEMBAE,
 SAINT-MARIE, rive de l'Est.
 Quelques notes au sujet d'observations faites par M. Courmel au
 moment de son passage dans la région.
- 1420. Joué 7 octobre 1892. (Copie, pp. 425-426)
 SAINT-MARIE, WISSEMBAE, WISSEMBAE, WISSEMBAE, WISSEMBAE,
 SAINT-MARIE-AUX-HERS, WISSEMBAE, WISSEMBAE-WISSEMBAE.
 Observations de M. Courmel faites dans la région.
- (?) Courmel, correspondant de G. Lemaître. (M. Lemaître, p. 427-428)
 Correspondance de G. Lemaître avec le général Courmel de Brange, WISSEMBAE
 WISSEMBAE. - M. Courmel est décédé dans la ville de
 G. Lemaître, André Lemaître, au site de son château, WISSEMBAE, WISSEMBAE et
 Brange, 1894, p. 172.

Manuscrit 616

1421. Vendredi 8 octobre 1852. (Copie, pp. 666-668)
 Voyage de JOINVILLE-SUR-MARNE à SAINT-DIZIER, La Gâterie* à 1
 lieue au S.S.O. de Joinville, CHATONRUPT.
1422. Samedi 9 octobre 1852. (Copie, pp. 669-673)
 Voyage de SAINT-DIZIER à BAR-LE-DUC, Abbaye de Saint-Pantaléon*,
 Mr Cornuel (1), la forge de Marnaval, chemin d'ANCERVILLE,
 BETTANCOURT-LA-FERREE, CHANCENAY, SAUDRUPT, BRILLON, chemin de
 HAIRONVILLE.
1423. Dimanche 10 octobre 1852. (Copie, pp. 673-676)
 BAR-LE-DUC, route de LAIMONT, NEUVILLE-SUR-ORNAIN, VASSINCOURT,
 COUVONGES, Mr Buvigné (2), MUSSEY.
1424. Lundi 11 octobre 1852. (Copie, pp. 676-679)
 BAR-LE-DUC, FAINS, CHARDOGNE, " Mr Buvigné a noté sur sa carte ",
 LOUPPY-LE-PETIT ou-SUR-CHEE, L'ISLE-EN-BARROIS, le bois de CONDE-
 EN-BARROIS, REMBERCOURT-AUX-POTS, Les Merchines, VAUBECOURT,
 ferme d'Arcifays*, TRIAUCOURT-en-Argonne.

(1) Cf. n° 1417.

(2) Buvignier (Nicolas Armand), ingénieur des mines né à Verdun en 1808, il y mourut le 22 avril 1880. Entré à Polytechnique en 1828, à l'Ecole des mines en 1830, il s'est particulièrement intéressé à la géologie, à la paléontologie et à la numismatique. Il fut envoyé en Espagne pour y rechercher des gisements de houille (1831-1833). Il fut ensuite en service dans les Ardennes et publia, avec C. Sauvage, la "Statistique minéralogique et géologique" de ce département (1842). On lui doit également une "Statistique géologique, minéralogique, minéralurgique et paléontologique du département de la Meuse" (1852).

Manuscrit 616

1425. Mardi 12 octobre 1852. (Copie, pp. 679-683)
 TRIAUCOURT, BRIZEAUX, la Tête de Brémont*, la Côte des Cerfs*,
 PASSAVANT, ECLAIRES, CHARMONTOIS, BELVAL-en-Argonne, SOMMEILLE,
 NETTANCOURT, ferme de Belle-Fontaine*, BRABANT-LE-ROI, REVIGNY(1).
1426. Mercredi 13 octobre 1852. (Copie, pp. 683-686)
 REVIGNY, CONTRISSON, ANDERNAY, ferme de la Verrerie*,
 CHEMINON-LA-VILLE, SERMAIZE.
1427. Jeudi 14 octobre 1852. (Copie, pp. 687-691)
 Route d'EPERNAY à REIMS, COURTAGNON, Moulin-la-Presle* près de
 Courtagnon, Courton* près de Nanteuil-la-Fosse, NANTEUIL-LA-FOSSE,
 CUMIERES, HAUTVILLERS, Bellevue, CHAMPILLON.
1428. Vendredi 15 octobre 1852. (Copie, pp. 692-695)
 Voyage d'EPERNAY au Mont-Bernon.
1429. Samedi 16 octobre 1852. (Copie, pp. 695-698)
 Voyage de PARIS à Montmartre.
1430. Lundi 18 octobre 1852. (Copie, pp. 698-702)
 PARIS, coupe de LONGJUMEAU, Mr Hebert (2), EPINAY-SUR-ORGE,
 " J'ai pris le convoi de Epinay pour Etréchy...", ETRÉCHY,
 château de Jeurre*, ETAMPES.

(1) Dumont l'appelle: Revigny-aux-Vaches, mais cette appellation ne figure pas dans le Dictionnaire de JOANNE.

(2) Cf. n° 1183.

Documents

1425. Journal de voyage 1882. (Copie, pp. 672-682)
 THIAOUOU, THIAOUOU, la fosse de l'habitation, la fosse de la fosse,
 HADAVANT, HADAVANT, HADAVANT, HADAVANT, HADAVANT, HADAVANT,
 HADAVANT, HADAVANT, HADAVANT, HADAVANT, HADAVANT, HADAVANT,

1426. Journal de voyage 1882. (Copie, pp. 683-692)
 HADAVANT, HADAVANT, HADAVANT, HADAVANT, HADAVANT, HADAVANT,
 HADAVANT, HADAVANT, HADAVANT, HADAVANT, HADAVANT, HADAVANT,

1427. Journal de voyage 1882. (Copie, pp. 693-702)
 HADAVANT, HADAVANT, HADAVANT, HADAVANT, HADAVANT, HADAVANT,
 HADAVANT, HADAVANT, HADAVANT, HADAVANT, HADAVANT, HADAVANT,
 HADAVANT, HADAVANT, HADAVANT, HADAVANT, HADAVANT, HADAVANT,

1428. Journal de voyage 1882. (Copie, pp. 703-712)
 HADAVANT, HADAVANT, HADAVANT, HADAVANT, HADAVANT, HADAVANT,

1429. Journal de voyage 1882. (Copie, pp. 713-722)
 HADAVANT, HADAVANT, HADAVANT, HADAVANT, HADAVANT, HADAVANT,

1430. Journal de voyage 1882. (Copie, pp. 723-732)
 HADAVANT, HADAVANT, HADAVANT, HADAVANT, HADAVANT, HADAVANT,
 HADAVANT, HADAVANT, HADAVANT, HADAVANT, HADAVANT, HADAVANT,
 HADAVANT, HADAVANT, HADAVANT, HADAVANT, HADAVANT, HADAVANT,

(?) Journal de voyage: HADAVANT, HADAVANT, HADAVANT, HADAVANT, HADAVANT, HADAVANT,
 HADAVANT, HADAVANT, HADAVANT, HADAVANT, HADAVANT, HADAVANT,
 HADAVANT, HADAVANT, HADAVANT, HADAVANT, HADAVANT, HADAVANT,

Manuscrit 616

1431. Mardi 19 octobre 1852. (Copie, pp. 703-708)

Voyage d'ETAMPES à PARIS, Saint-Martin, ORMOY-LA-RIVIERE, ferme de Villemartin*, Jeurre*, Mr Horion (1).

1432. Jeudi 21 octobre 1852. (Copie, pp. 708-719)

Voyage aux environs de PARIS avec Mr Hebert (2), Petit-Gentilly, Mr D'Orbigny (3), coupe d'un chemin près des Moulins* entre Petit-Gentilly et Austerlitz, coupe de la nouvelle gare du chemin de fer de Saint-Germain (rive droite), coupe d'un escarpement de la partie N.E. de la colline de Montmartre.

1433. Vendredi 22 octobre 1852. (Copie, pp. 720-724)

Voyage de PARIS au bois de ROMAINVILLE avec Mr Hebert, Les Buttes Chaumont, Belleville, Petit-Romainville.

Notes omises dans la Copie: " On vend la carte géologique de France

(1) Horion (Dr Charles Joseph), né à Hermalle-sous-Argenteau le 16 avril 1830, mort à Bruxelles le 9 septembre 1899, à la fois docteur en sciences naturelles et docteur en médecine (voir sa biographie dans le Catalogue des manuscrits scientifiques de l'Université de Liège, p. 216).

Tout jeune, il accompagna André Dumont dans ses voyages en France, en Suisse, en Allemagne. Bien qu'il se soit principalement consacré à la médecine, il s'intéressa aussi à la géologie, comme en témoigne sa "Notice sur le terrain de la Belgique", Paris, impr. de L. Martinet, s.d. (Extr. du Bulletin de la Société géologique de France, 2e série, T. XVI, séance du 16 mai 1859). Il publia également "André Dumont et la philosophie de la nature", Paris, Librairie agricole de la Maison rustique, 1865, (Extr. de la Presse scientifique des deux mondes, mars-mai 1865). Id. 2e éd., Bruxelles et Liège, Decq, 1866.

(2) Cf. n° 1183.

(3) Cf. n° 1234.

Manuscrit 616

" chez Goujon, rue du Bac, 17, prix 5 frs. Carte géologique du
 " Bas-Rhin par D'Aubrée (1) parue, des Vosges par De Belly,
 " de la Moselle par Reverschamps (2) pas encore publiée."

1434. Dimanche 24 octobre 1852. (Copie, pp. 724-727)

Voyage de PARIS à AUVERS-SUR-OISE, bois du Roi*, ruis. des Vallées*,
 Mr Hebert (3).

* * * * *

(1) Daubrée (Gabriel Auguste), géologue français, né à Metz le 25 juin 1814, mort en 1896. Professeur de minéralogie et de géologie à Strasbourg, il fut appelé à Paris en 1861 comme professeur de géologie au Muséum d'Histoire naturelle. L'année suivante, il fut nommé professeur de minéralogie à l'École des mines et, en 1867, inspecteur général des mines. Il a publié une "Carte géologique du Bas-Rhin et description", 6 feuilles, 1/80.000, Paris, 1849.

(2) Les cartes de la Moselle par M. Reverchon sont signalées dans le Bulletin de la Société géologique de France, t. 24, 2e série, 1866-1867, p. 789.

(3) Cf. n° 1183.

XII. Manuscrit 6164. Année 1854 : 18 septembre au 2 novembreCopie, les 27 dernières pages du cahier n° 6⁽¹⁾.

1435. 18 septembre 1854. (Copie, pp. 1-2)
Coupe approximative de PONT-SAINTE-MAXENCE.
1436. 19 septembre 1854. (Copie, p. 3)
Coupe approximative de GUISE-la-Motte.
1437. Mardi 3 octobre 1854. (Copie, pp. 7-11)
Voyage aux environs de THEUX, ruines du château de Franchimont, Sasserotte, le prince de Padoue a fait une recherche de mine, Sassor, Fays, chemin vers Oneux, POLLEUR, chemin de VERVIERS, Jehanster, Surister, source du ruisseau de la Grosse Haye*.
1438. Mercredi 4 octobre 1854. (Copie, pp. 11-15)
Voyage de THEUX à SPA, riv. la Hoegne, Spixhe, Sasserotte, Chinru, POLLEUR, Neufmarteau, Surister, Champ de Foir, Foir, Royompré, Rasouster, Tiège, ruis. de Weaux* = probablement: le Wayai.
1439. Vendredi 13 octobre 1854. (Copie, pp. 15-19)
Voyage aux environs de SPA, ruis. le Wayai, Pouhon(-Pierre-le-Grand), SART, Arbespine, Tiège, Neufmarteau, route de POLLEUR, bois Fabry*, bois Marcors*, l'étang des Trois-Fontaines*.

(1) Après la page 727, le Cahier n° 6 recommence une nouvelle pagination de 1 à 27, correspondant à la foliotation 365 à 378. A noter que dans ces dernières pages du Cahier n° 6, le copiste n'a pas suivi l'ordre chronologique du manuscrit 616.

VII. Documents

4. Année 1934 : 18 documents en 2 volumes
Cote, les 21 documents pages de cote n° 2 (1)

1433. 12 novembre 1934. (Cote, pp. 1-2).
Cote approximative de IONT-SAINTE-MARIE.

1434. 16 novembre 1934. (Cote, p. 3).
Cote approximative de ETRE-LE-EST.

1435. 21 octobre 1934. (Cote, pp. 4-11).
Voyage aux environs de ETRE, cote de documents de documents
cote de documents, la cote de documents a fait une notation de cote,
cote, cote, cote vers cote, cote, cote de documents,
cote, cote, cote, cote de documents de la cote de documents.

1436. 21 octobre 1934. (Cote, pp. 11-13).
Voyage de ETRE à ETRE, cote de documents, cote, cote, cote,
cote, cote, cote, cote, cote, cote, cote, cote, cote,
cote, cote, cote, cote, cote, cote, cote, cote, cote,
cote, cote, cote, cote, cote, cote, cote, cote, cote,
cote.

1437. 22 octobre 1934. (Cote, pp. 13-14).
Voyage aux environs de ETRE, cote de documents, cote de documents,
cote, cote, cote, cote, cote, cote, cote, cote, cote,
cote, cote, cote, cote, cote, cote, cote, cote, cote,
cote, cote, cote, cote, cote, cote, cote, cote, cote.

(1) Année la page 137, la cote n° 2 mentionne une nouvelle notation de
1 à 27, correspondant à la notation de 1 à 27. A noter que dans ces
documents pages de cote n° 2, la cote n° 2 a été notée 1 cote de documents
cote de documents.

Manuscrit 616

1440. Samedi 14 octobre 1854. (Copie, pp. 4-7)
 Voyage aux environs de SPA, Nivezé, ruis.le Wayai, SART, Wayai,
 Priesville, bois Roslin, Royompré, riv.la Hoegne, Tiège.

1441. Mardi 31 octobre 1854. (Copie, pp. 19-22)
 THEUX, Marché, château de Franchimont, Devant-Staneux, Spixhe,
 ruis.de Chaurion*, Marteau, chemin de Winamplanche, SPA.

1442. Mercredi 1er novembre 1854. (Copie, pp. 22-24)
 SPA, chemin de Tiège, Arbespine, ruis.le Wayai, Wayai, SART,
 Royompré, ruis.du Pré Coppé, Surister, Moulin de Jalhay,
 Rasouster.

1443. Jeudi 2 novembre 1854. (Copie, pp. 24-27)
 Suivant le chemin de SPA à POLLEUR, le bois Macors*, Moulin de
 Jalhay, Surister, moulin de SART, Royompré, Tiège, bois com-
 -munal du Heid de Pouhon, Pouhon(-Pierre-le-Grand), SPA (1).

Un feuillet d'un plus grand format et d'une autre écriture termine
 le manuscrit 616. Il comporte un tableau intitulé:

" Coupe de PEPINSTER à SPA.

" Observations du 29 mai 1854... Observations du 17 mars 1855..."

On y lit notamment:

" Mr Gilliaux a trouvé de la blende dans les phyllades reviniens

" extraits à Winamplanche par le prince de Capoue, lequel prince


" en a promis des échantillons à Monsieur Dumont (2) ..."

* * * * *

(1) La "Carte géologique de Spa, Theux et Pépinster", par A. DUMONT. Bruxel-
 -les, établissement géographique de Van der Maelen, 1855, échelle 1/20.000
 fut achevée en décembre 1854 et livrée au commerce en 1855.

(2) Il s'agit vraisemblablement du Professeur André Dumont.

NOTES RELEVÉES DANS LES MANUSCRITS.



1. ...

2. ...

3. ...

4. ...

5. ...

6. ...

7. ...

8. ...

9. ...

10. ...

11. ...

12. ...

13. ...

14. ...

15. ...

16. ...

17. ...

18. ...

19. ...

20. ...

21. ...

22. ...

23. ...

24. ...

25. ...

26. ...

27. ...

28. ...

29. ...

30. ...

31. ...

32. ...

33. ...

34. ...

35. ...

36. ...

37. ...

38. ...

39. ...

40. ...

41. ...

42. ...

43. ...

44. ...

45. ...

46. ...

47. ...

48. ...

49. ...

50. ...

51. ...

52. ...

53. ...

54. ...

55. ...

56. ...

57. ...

58. ...

59. ...

60. ...

61. ...

62. ...

63. ...

64. ...

65. ...

66. ...

67. ...

68. ...

69. ...

70. ...

71. ...

72. ...

73. ...

74. ...

75. ...

76. ...

77. ...

78. ...

79. ...

80. ...

81. ...

82. ...

83. ...

84. ...

85. ...

86. ...

87. ...

88. ...

89. ...

90. ...

91. ...

92. ...

93. ...

94. ...

95. ...

96. ...

97. ...

98. ...

99. ...

100. ...

NOTES RELAYING CASE LES MANUSCRITS.

Notes relevées dans le Ms. 605 ou Carnet n° 1.

21 juin au 10 septembre 1836.

=====

Au début du Carnet, on trouve l'inventaire d'un sac de voyage et quelques titres de manuels:

- " 1 chemise, 1 gilet, 1 bas, 1 grammaire, 8 cartes, rasoir, brosse à dents,
- " savon, notes, gants, pastilles.
- " - Tableau pour reconnaître les espèces minérales par F. de Kobell (1),
- " traduit de l'allemand par E. Melly, in-8°, 1836, à Paris, chez
- " Cherbuliez, rue Saint-André-des-Arts.
- " - Géologie élémentaire appliquée à l'agriculture ou Manuel de géologie
- " par Boubée (2); 2 f.
- " - Cours de géologie de M. Elie de Beaumont (3), au collège, écho du
- " monde savant, 1re analyse n°90, vendredi 18 décembre 1835; 2me analyse
- " n°91, vendredi 25 décembre 1835.
- " - Un atlas."

- (1) von Kobell (Wolfgang Franz Xaver), minéralogues et poète allemand né à Munich le 19 juillet 1803, mort dans la même ville le 11 novembre 1882, il fut professeur de minéralogie à l'Université de Munich dès 1828. Célèbre par ses travaux scientifiques, il a acquis également une autre notoriété en Allemagne par les poésies qu'il a écrites dans les dialectes de Bavière et du Palatinat. Le titre complet de l'ouvrage cité par A. Dumont est: "Tableaux pour reconnaître les minéraux au moyen d'essais chimiques simples par la voie sèche et par la voie humide, par Fr. de Kobell, traduits de l'allemand par E. Melly. Genève, impr. de C. Gruaz, 1836."
- (2) Boubée (Nérée), géologue français né à Toulouse le 12 mai 1806, mort en 1863. Le titre exact de son ouvrage est: "Géologie élémentaire appliquée à l'agriculture et à l'industrie, avec un dictionnaire des termes géologiques, ou Manuel de géologie, par Nérée Boubée, 2e éd. Paris, 1836."
- (3) Cf. n° 1212.

A la fin du Carnet, on trouve des comptes et calendriers:

Dépenses occasionnées par la carte géologique	
20 cartes de <u>Capitaine</u> (1)	20 f.
pour les coller sur toile	10,50
boussole	15
demi-cercle	14
acheté une carte de France à Mr <u>De Hennezel</u> (2)	9
frais de transport et emballage de minéraux pendant le 1er voyage	5,50
2 cartes de France cédées par Mr Vandermaelen (3)	-
collage de deux morceaux de carte de France	1
transport de minéraux d'Orchimont à Liège	1,50
à l'ouvrier de Martelange	0,50
panier et papier à Bastogne	1
caisse et transport de Vielsalm à Liège	3,50
papier à Vielsalm	4,60
port des minéraux de Martelange	1,50
port des minéraux de Bastogne	3,50
4e feuille de la carte d'Allemagne	10

(1) Le Dictionnaire de Biographie française signale une famille de cartographes, les Capitaine: Pierre-Charles (+ 1778) et ses trois fils: Louis (1749-1797), Charles (+ 1789) et Pierre-Nicolas (1773-1838). Pierre-Charles et Louis travaillèrent à la carte de France des Cassini. Louis a notamment gravé une carte de Belgique. Charles était graveur à Bruges. Pierre-Nicolas, cartographe à l'état-major de la 2e division de l'armée du Nord, fut chargé de lever la carte des territoires conquis au-delà du Rhin.

(2) Cf. n° 8.

(3) Cf. n° 1030.

1er voyage

Départ de Liège mardi 21 juin 1836

Séjours

1. 21 à Halloy	5,85
2. mercredi 22 à Halloy	-
3. jeudi 23 à Dinant, Hôtel de la Tête d'Or, <u>Rolin</u>	5
4. vendredi 24 à Givet, Hôtel du Mont d'Or, <u>Fonder</u>	10
5. samedi 25 à Fumay, Hôtel de la Poste, Vve <u>Noël</u>	5,60
6. dimanche 26 à Monthermé, chez <u>Pechenard</u>	3,70
7. lundi 27 à Mézières, chez <u>Antoine Dombios</u>	6,00
8. mardi 28 à Mézières	1,30
9. mercredi 29 à Tremblois, Vve <u>Pimpriers</u>	14,00
10. jeudi 30 à Signy-le-Petit, au Lion d'Or, chez la Vve <u>Remi</u>	2,50
11. vendredi 1 à Hirson, à la Cloche d'Or	4,75
12. samedi 2 à Fourmies, chez <u>Fouquempriez</u>	5,05
13. dimanche 3 à Chimay, Hôtel du Commerce	4,00
14. lundi 4 à Couvin, chez <u>Colignon</u>	5,00
15. mardi 5 à Olloy, au Cheval Blanc, chez <u>Charles Caussin</u>	4,75
16. mercredi 6 à Revin, Hôtel Saint-Nicolas	2,30
17. jeudi 7 à Gué d'Hossus	6,65
18. vendredi 8 à Couvin	2,25
19. samedi 9 à Couvin	1,11
20. dimanche 10 à Couvin	0,75
21. lundi 11 à Couvin	0,25
22. mardi 12 à Chimay	16,25
23. mercredi 13 à Chimay	0,20
24. jeudi 14	0,20
25. vendredi 15 à Macon	10,35
26. samedi 16 à Trelon	2,85
27. dimanche 17 à Hirson	3,00
28. lundi 18 à Couvin	9,35
29. mardi 19 à Givet	4,93
30. mercredi 20 à Liège	<u>17,10</u>
	149,13

Les voyages

Départ de Liège mardi 21 juin 1893

34 jours

1. 21 à 22	Liège	2,50
2. 22 à 23	Liège	-
3. 23 à 24	Liège, Hôtel de la Ville d'Or, <u>Liège</u>	2
4. 24 à 25	Liège, Hôtel de la Ville d'Or, <u>Liège</u>	10
5. 25 à 26	Liège, Hôtel de la Ville, <u>Liège</u>	2,50
6. 26 à 27	Liège, Hôtel de la Ville, <u>Liège</u>	2,50
7. 27 à 28	Liège, Hôtel de la Ville, <u>Liège</u>	2,50
8. 28 à 29	Liège, Hôtel de la Ville, <u>Liège</u>	2,50
9. 29 à 30	Liège, Hôtel de la Ville, <u>Liège</u>	2,50
10. 30 à 1er	Liège, Hôtel de la Ville, <u>Liège</u>	2,50
11. 1er à 2	Liège, Hôtel de la Ville, <u>Liège</u>	2,50
12. 2 à 3	Liège, Hôtel de la Ville, <u>Liège</u>	2,50
13. 3 à 4	Liège, Hôtel de la Ville, <u>Liège</u>	2,50
14. 4 à 5	Liège, Hôtel de la Ville, <u>Liège</u>	2,50
15. 5 à 6	Liège, Hôtel de la Ville, <u>Liège</u>	2,50
16. 6 à 7	Liège, Hôtel de la Ville, <u>Liège</u>	2,50
17. 7 à 8	Liège, Hôtel de la Ville, <u>Liège</u>	2,50
18. 8 à 9	Liège, Hôtel de la Ville, <u>Liège</u>	2,50
19. 9 à 10	Liège, Hôtel de la Ville, <u>Liège</u>	2,50
20. 10 à 11	Liège, Hôtel de la Ville, <u>Liège</u>	2,50
21. 11 à 12	Liège, Hôtel de la Ville, <u>Liège</u>	2,50
22. 12 à 13	Liège, Hôtel de la Ville, <u>Liège</u>	2,50
23. 13 à 14	Liège, Hôtel de la Ville, <u>Liège</u>	2,50
24. 14 à 15	Liège, Hôtel de la Ville, <u>Liège</u>	2,50
25. 15 à 16	Liège, Hôtel de la Ville, <u>Liège</u>	2,50
26. 16 à 17	Liège, Hôtel de la Ville, <u>Liège</u>	2,50
27. 17 à 18	Liège, Hôtel de la Ville, <u>Liège</u>	2,50
28. 18 à 19	Liège, Hôtel de la Ville, <u>Liège</u>	2,50
29. 19 à 20	Liège, Hôtel de la Ville, <u>Liège</u>	2,50
30. 20 à 21	Liège, Hôtel de la Ville, <u>Liège</u>	2,50
<u>Total</u>		<u>142,50</u>

2me voyage

1. lundi 25 juillet à Esneux, à la Croix Blanche	0,50
2. mardi 26 juillet à Weris, chez <u>Piridonnet</u>	2,00
3. mercredi 27 juillet à Rochefort, chez <u>Suka</u>	1,60
4. jeudi 28 juillet à Rochefort	8,05
5. vendredi 29 juillet à Beauraing, chez <u>Deltombe</u>	4,40
6. samedi 30 juillet à Hargnies, chez <u>Baret</u>	2,20
7. dimanche 31 juillet à Monthermé, chez <u>Pechenard</u>	1,75
8. lundi 1 août à Orchimont, chez <u>Mazières</u>	4,60
9. mardi 2 août à Bouillon, Hôtel Saint-Hubert	2,60
10. mercredi 3 août à Bertrix, à l'Etoile, chez <u>Hubert</u>	2,80
11. jeudi 4 août à Florenville, chez <u>L'Abbée</u>	3,10
12. vendredi 5 août à Florenville	2,65
13. samedi 6 août à La Chapelle, <u>Guillaume Roslin</u>	3,40
14. dimanche 7 août à Mézières, à la Descente des Voyageurs	3,90
15. lundi 8 août à Bièvre, chez Vve <u>Thierry</u>	3,30
16. mardi 9 août à Vonêche, chez <u>Lebrun</u>	2,25
17. mercredi 10 août à Rochefort	3,40
18. jeudi 11 août à La Neuville	4,90
19. vendredi 12 août retour à Liège	<u>3,30</u>
	60,70

3me voyage

Dimanche 21 août à Rochefort
Lundi 22 août à Paliseul, chez <u>Gilet</u>
Mardi 23 août à Recogne, chez <u>Leonhard</u>
Mercredi 24 août à Saint-Hubert, chez <u>Mathieu</u>
Jeudi 25 août à Nassogne, chez <u>Evrard Colette</u>
Vendredi 26 août à La Roche, chez <u>Laprelle</u>
Samedi 27 août à Ortheuville, chez <u>Moncousin</u>
Dimanche 28 août à Neufchâteau, chez <u>Siegon</u>
Lundi 29 août à Habay-la-Neuve, chez <u>Maubac</u>
Mardi 30 août à Martelange, chez <u>Cuborne</u>

Das Verzeichnis

0,30	1. Juch 22 Julius & Barbara, & la Grotte Sainte
2,00	2. Juch 22 Julius & Maria, ohne <u>Verzeichnis</u>
1,50	3. Juch 22 Julius & Barbara, ohne <u>Verzeichnis</u>
2,00	4. Juch 22 Julius & Barbara
1,40	5. Juch 22 Julius & Barbara, ohne <u>Verzeichnis</u>
2,00	6. Juch 22 Julius & Barbara, ohne <u>Verzeichnis</u>
1,75	7. Juch 22 Julius & Barbara, ohne <u>Verzeichnis</u>
1,50	8. Juch 22 Julius & Barbara, ohne <u>Verzeichnis</u>
2,00	9. Juch 22 Julius & Barbara, ohne <u>Verzeichnis</u>
2,50	10. Juch 22 Julius & Barbara, ohne <u>Verzeichnis</u>
2,10	11. Juch 22 Julius & Barbara, ohne <u>Verzeichnis</u>
2,00	12. Juch 22 Julius & Barbara
1,50	13. Juch 22 Julius & Barbara, ohne <u>Verzeichnis</u>
1,50	14. Juch 22 Julius & Barbara, & la Grotte Sainte
2,50	15. Juch 22 Julius & Barbara, ohne <u>Verzeichnis</u>
2,50	16. Juch 22 Julius & Barbara, ohne <u>Verzeichnis</u>
2,50	17. Juch 22 Julius & Barbara
1,50	18. Juch 22 Julius & Barbara
2,50	19. Juch 22 Julius & Barbara
2,50	20. Juch 22 Julius & Barbara
2,50	21. Juch 22 Julius & Barbara
2,50	22. Juch 22 Julius & Barbara
2,50	23. Juch 22 Julius & Barbara
2,50	24. Juch 22 Julius & Barbara
2,50	25. Juch 22 Julius & Barbara
2,50	26. Juch 22 Julius & Barbara
2,50	27. Juch 22 Julius & Barbara
2,50	28. Juch 22 Julius & Barbara
2,50	29. Juch 22 Julius & Barbara
2,50	30. Juch 22 Julius & Barbara

Das Verzeichnis

1,50	31. Juch 22 Julius & Barbara
1,50	32. Juch 22 Julius & Barbara
1,50	33. Juch 22 Julius & Barbara
1,50	34. Juch 22 Julius & Barbara
1,50	35. Juch 22 Julius & Barbara
1,50	36. Juch 22 Julius & Barbara
1,50	37. Juch 22 Julius & Barbara
1,50	38. Juch 22 Julius & Barbara
1,50	39. Juch 22 Julius & Barbara
1,50	40. Juch 22 Julius & Barbara
1,50	41. Juch 22 Julius & Barbara
1,50	42. Juch 22 Julius & Barbara
1,50	43. Juch 22 Julius & Barbara
1,50	44. Juch 22 Julius & Barbara
1,50	45. Juch 22 Julius & Barbara
1,50	46. Juch 22 Julius & Barbara
1,50	47. Juch 22 Julius & Barbara
1,50	48. Juch 22 Julius & Barbara
1,50	49. Juch 22 Julius & Barbara
1,50	50. Juch 22 Julius & Barbara

Mercredi 31 août à Bastogne, chez Jaugaud
Jeudi 1er septembre à Bastogne
Vendredi 2 septembre à Wiltz, chez Schaak
Samedi 3 septembre à Oberfeulen, chez Schleik
Dimanche 4 septembre à Wiltz, chez Schaak
Lundi 5 septembre à Houffalize, Hôtel des Ardennes, chez Halled
Mardi 6 septembre à Vielsalm, chez Sepulte
Mercredi 7 septembre à Vielsalm
Jeudi 8 septembre à Vielsalm
Vendredi 9 septembre à Hornay, chez Ransy
Samedi 10 septembre, retour à Liège

Dépensé 68 francs.

* * * * *

Mercredi 21 août à Paris, chez Leconte

Jeudi 22 août à Paris, chez Leconte

Vendredi 23 août à Paris, chez Leconte

Samedi 24 août à Orléans, chez Leconte

Dimanche 25 août à Paris, chez Leconte

Lundi 26 août à Paris, Hôtel des Ambassadeurs, chez Leconte

Mardi 27 août à Paris, chez Leconte

Mercredi 28 août à Paris, chez Leconte

Jeudi 29 août à Paris, chez Leconte

Vendredi 30 août à Paris, chez Leconte

Samedi 31 août à Paris, chez Leconte

Départ de Paris.

* * * * *

Notes relevées dans le Ms. 606 ou Carnet n° 2.

18 septembre 1836 au 12 août 1837.

=====

Au début du Carnet, à l'intérieur de la couverture, on trouve, au crayon, les noms de Bruxelles, Anvers, Termonde suivis de chiffres, disposés en colonnes, qui paraissent être des heures de trains. Il y a encore une série de noms de lieux sur la page de garde.

A la fin du Carnet, se trouvent le calendrier des voyages et les dépenses:

Dimanche 18 septembre, Hôtel des Pays-Bas à Spa	4
Lundi 19, chez Vve <u>Maquet</u> à Saint-Vith	5,50
Mardi 20, chez <u>Schreiber</u> à Gerolstein	5
Mercredi 21, à Gerolstein	1
Judi 22, à Prüm, chez <u>Tic</u> à la poste	8,25
	2,25
Vendredi 23, à Montjoie, chez <u>Brauer</u>	3,50
Samedi 24, à Verviers, Hôtel de Londres	4,20
Dimanche 25, retour à Liège	<u>6,25</u>
	39,95

Campagne 1837

- 1er voyage à Halloy, Namur et Bruxelles
 2e voyage à Visé (1 jour)
 3e voyage à Grâce, Lincet, &c. (1 jour)

4e voyage

Départ de Liège le 28 avril 1837	
Vendredi 28 avril, Hôtel de Hesbaye à Waremme, chez <u>Lenarse</u>	4,75
Samedi 29 avril, Au Plat d'Etain à Tirlemont	6
Dimanche 30 avril, Au Sauvage à Louvain	6
Lundi 1er mai, à Malines, A la Grue	6,50
Mardi 2 mai, à Anvers, Hôtel des Pays-Bas	19
Mercredi 3 mai, à Bruxelles, Grand Café	0,82

Jeudi 4 mai, à Bruxelles	0,83
Vendredi 5 mai, à Bruxelles	0,75
Samedi 6 mai, à Termonde, Hôtel de la Demi-Lune	5,20
Dimanche 7 mai, à Malines, Hôtel de la Grâce	2,50
Lundi 8 mai, à Bruxelles	2,50
Mardi 9 mai, à Bruxelles	2,50
Mercredi 10 mai, à Louvain	23,16
Jeudi 11 mai, à Diest, Hôtel du Coq	3,75
Vendredi 12 mai, à Tongres, Hôtel du Paon	5,36
Samedi 13 mai, à Tongres, id.	6,60
Dimanche 14 mai, retour à Liège	<u>6,25</u>
5e voyage	93,47
Vendredi 17, départ de Liège, Wareme, chez <u>Lenars</u>	0,30
Jeudi 18, à Hannut, A l'Etoile, chez <u>Smael</u>	2,50
Vendredi 19, à Hannut, id.	0
Samedi 20, à Hannut, id.	0,32
Dimanche 21, à Hannut, id.	0,58
Lundi 22, à Hannut, id.	0
Mardi 23, à Huy, Hôtel de la Poste	16,50
Mercredi 24, retour à Liège	<u>6,50</u>
6e voyage	26,70
Vendredi 26 mai, à Halloy	5,30
Samedi 27 mai, à Liège	<u>10,80</u>
7e voyage	16,10
Mardi 30 mai, à Eupen, Hôtel des Pays-Bas	3,75
Mercredi 31 mai, à Kornelismunster, chez le Bourguemestre	10,50
Jeudi 1er juin, à Düren, A la Cour Palatine	3
Vendredi 2 juin, à Bonn, A l'Etoile d'Or	13,50
Samedi 3, à Koenigswinter, Hôtel de Berlin	1,75
Dimanche 4, à Bonn, A l'Etoile d'Or	4
Lundi 5, à Bonn, id.	1,50
Mardi 6, à Andernach, Hôtel du Lys, chez <u>Hubart</u>	17,00
Mercredi 7, à Boppard, Hôtel de la Poste	<u>5,75</u>
	60,75

0,00	Lundi 4 mai, à Bruxelles
0,75	Vendredi 5 mai, à Bruxelles
2,50	Samedi 6 mai, à Valenciennes, Hôtel de la Demi-Lune
2,50	Dimanche 7 mai, à Lille, Hôtel de la Croix
2,50	Lundi 8 mai, à Bruxelles
2,50	Mardi 9 mai, à Bruxelles
25,16	Mercredi 10 mai, à Louvain
2,75	Lundi 11 mai, à Nivelles, Hôtel de l'Écu
2,50	Vendredi 12 mai, à Louvain, Hôtel de l'Écu
6,40	Samedi 13 mai, à Louvain, id.
<u>2,25</u>	Dimanche 14 mai, retour à Liège
25,41	Le voyage
2,50	Vendredi 17, départ de Liège, retour, chez <u>l'ami</u>
2,50	Samedi 18, à Namur, à l'Église, chez <u>l'ami</u>
0	Vendredi 19, à Namur, id.
0,75	Samedi 20, à Namur, id.
0,50	Dimanche 21, à Namur, id.
0	Lundi 22, à Namur, id.
10,50	Mardi 23, à Huy, Hôtel de la Croix
<u>2,50</u>	Mercredi 24, retour à Liège
20,70	Le voyage
2,50	Vendredi 26 mai, à Hainay
<u>10,00</u>	Samedi 27 mai, à Liège
10,40	Le voyage
2,75	Mardi 30 mai, à Hainay, Hôtel des voyageurs
10,50	Mercredi 31 mai, à Valenciennes, chez le sous-maire
2	Lundi 1er juin, à Valenciennes, à la Cour de Justice
12,50	Vendredi 5 juin, à Namur, à l'Église d'Or
1,75	Samedi 6, à Valenciennes, Hôtel de l'Écu
4	Dimanche 8, à Namur, à l'Église d'Or
1,50	Lundi 9, à Namur, id.
17,00	Mardi 10, à Valenciennes, Hôtel de l'Écu, chez <u>l'ami</u>
<u>2,75</u>	Mercredi 11, à Valenciennes, Hôtel de la Croix
20,75	

	60,75
Jeudi 8 juin, à Bingen, Hôtel du Cheval Blanc	7,50
Vendredi 9 juin, à Mayence, Hôtel du Rhin	4,00
Samedi 10 juin, à Heidelberg, Hôtel du Prince Charles	14,50
Dimanche 11 id.	
Lundi 12 id.	
Mardi 13, à Mayence, Hôtel du Rhin	23,50
Mercredi 14 juin, à Kreuznach, A l'Aigle d'Or	7,60
Jeudi 15 juin, à Kirn, A l'Empereur Romain, chez <u>Médicus</u>	7,50
Vendredi 16 juin, à Idar, Hôtel de L'Aigle	8
Samedi 17 juin, à Hermeskeil, chez <u>Schwartz</u>	4
Dimanche 18, à Grevenmacher, Hôtel des Messageries, chez <u>Muller-Walds</u>	5,25
Lundi 19 juin, à Arlon, chez <u>Lejeune</u>	6
Mardi 20 juin, à Oberfeulen, chez <u>Schleig</u>	5,75
Mercredi 21 juin, à Vianden, chez <u>Matelen</u>	4
Jeudi 22, à Hosingen, chez <u>Leonhard</u>	4,50
Vendredi 23, à Stavelot, chez <u>Dupierry</u> , A la Couronne	6,55
Samedi 24, retour à Liège	<hr/>
	170,40
8e voyage	
Mercredi 28 juin, à Huy, Hôtel de la Poste	2,50
Jeudi 29, à Halloy	4,50
Vendredi 30, à Halloy	0
Samedi 1er juillet, retour à Liège	<u>8,25</u>
	15,25
9e voyage	
Lundi 3 juillet 1837, à Halle, Hôtel des Pays-Bas	14,10
Mardi 4 juillet, à Lessines, Hôtel du Paon d'Or	4,90
Mercredi 5 id.	0,50
Jeudi 6 id.	1,50
Vendredi 7, à Leuze, Hôtel de l'Etoile	9,70
Samedi 8, à Renaix, Hôtel de L'Aigle Noir	5
Dimanche 9, à Tournai, Hôtel de l'Impératrice	4,20
Lundi 10, à Tournai	1,25
Mardi 11, à Tournai	0,55

2,15	Hôtel 14, à Tournai
1,25	Hôtel 10, à Tournai
1,25	Dinatoire 1, à Tournai, Hôtel de l'Indépendance
3	Gare 1, à Tournai, Hôtel de l'Indépendance
1,25	Hôtel 1, à Tournai, Hôtel de l'Indépendance
1,25	Hôtel 6
1,25	Hôtel 7, à Tournai, Hôtel de l'Indépendance
1,25	Hôtel 8
1,25	Hôtel 9
1,25	Hôtel 10
1,25	Hôtel 11
1,25	Hôtel 12
1,25	Hôtel 13
1,25	Hôtel 14
1,25	Hôtel 15
1,25	Hôtel 16
1,25	Hôtel 17
1,25	Hôtel 18
1,25	Hôtel 19
1,25	Hôtel 20
1,25	Hôtel 21
1,25	Hôtel 22
1,25	Hôtel 23
1,25	Hôtel 24
1,25	Hôtel 25
1,25	Hôtel 26
1,25	Hôtel 27
1,25	Hôtel 28
1,25	Hôtel 29
1,25	Hôtel 30
1,25	Hôtel 31
1,25	Hôtel 32
1,25	Hôtel 33
1,25	Hôtel 34
1,25	Hôtel 35
1,25	Hôtel 36
1,25	Hôtel 37
1,25	Hôtel 38
1,25	Hôtel 39
1,25	Hôtel 40
1,25	Hôtel 41
1,25	Hôtel 42
1,25	Hôtel 43
1,25	Hôtel 44
1,25	Hôtel 45
1,25	Hôtel 46
1,25	Hôtel 47
1,25	Hôtel 48
1,25	Hôtel 49
1,25	Hôtel 50
1,25	Hôtel 51
1,25	Hôtel 52
1,25	Hôtel 53
1,25	Hôtel 54
1,25	Hôtel 55
1,25	Hôtel 56
1,25	Hôtel 57
1,25	Hôtel 58
1,25	Hôtel 59
1,25	Hôtel 60
1,25	Hôtel 61
1,25	Hôtel 62
1,25	Hôtel 63
1,25	Hôtel 64
1,25	Hôtel 65
1,25	Hôtel 66
1,25	Hôtel 67
1,25	Hôtel 68
1,25	Hôtel 69
1,25	Hôtel 70
1,25	Hôtel 71
1,25	Hôtel 72
1,25	Hôtel 73
1,25	Hôtel 74
1,25	Hôtel 75
1,25	Hôtel 76
1,25	Hôtel 77
1,25	Hôtel 78
1,25	Hôtel 79
1,25	Hôtel 80
1,25	Hôtel 81
1,25	Hôtel 82
1,25	Hôtel 83
1,25	Hôtel 84
1,25	Hôtel 85
1,25	Hôtel 86
1,25	Hôtel 87
1,25	Hôtel 88
1,25	Hôtel 89
1,25	Hôtel 90
1,25	Hôtel 91
1,25	Hôtel 92
1,25	Hôtel 93
1,25	Hôtel 94
1,25	Hôtel 95
1,25	Hôtel 96
1,25	Hôtel 97
1,25	Hôtel 98
1,25	Hôtel 99
1,25	Hôtel 100

Mercredi 12 juillet 1837, à Tournai	1,70
Jeudi 13, à Tournai	0,75
Vendredi 14, à Peruwelz, Au Singe d'Or	23,50
Samedi 15, à Mons, Au Singe d'Or	6
Dimanche 16, à Lens, Au Bureau des Diligences	5,50
Lundi 17, à Ath, Au Cygne	3,50
Mardi 18, à Lens, Au Bureau des Diligences	5,60
Mercredi 19, à Beloeil, Au Grand Bâtiment	3,55
Jeudi 20, à Quiévrain, Au Grand Dauphin	3,35
Vendredi 21, à Saint-Ghislain, A la Clef d'Or	3,70
Samedi 22, à Mons, Au Singe d'Or	3,80
Dimanche 23, à Charleroi, Au Grand Monarque	6,50
Lundi 24, à Nivelles, Hôtel Sainte-Gertrude	5,25
Mardi 25, à Soignies, Hôtel de l'Ange	3,60
Mercredi 26, à Halle, Hôtel des Pays-Bas	5,90
Jeudi 27, à Bruxelles, Grand Café	3,75
Vendredi 28, à Bruxelles	1,25
Samedi 29, à Louvain, A l'Aigle Noir	14,25
Dimanche 30, à Louvain	0
Lundi 31, à Waremmé	4,75
Mardi 1er août, retour à Liège	<u>3,35</u>
	151,25
10e voyage	
Vendredi 4 août, à Eisdén, Au Sauvage	
Samedi 5, à Herve, Hôtel de la Paix	
Dimanche 6, retour à Liège	Dépense: 7,50
11e voyage	
Lundi 7, à Wasseige, chez la veuve <u>Brive</u>	5,20
Mardi 8, à Wasseige, id.	3
Mercredi 9, à Jauche, chez <u>Derouvroy</u> , Au Lion d'Or	3
Jeudi 10, à Grez, à la chaussée, chez <u>Soquet</u>	3,50
Vendredi 11, à Gembloux, Hôtel de l'Empereur	3
Samedi 12, retour	<u>9</u>
	26,70

1.70	Journal 70
4.75	Journal 71
23.70	Journal 72
2	Journal 73
2.50	Journal 74
2.50	Journal 75
2.50	Journal 76
2.50	Journal 77
2.50	Journal 78
2.50	Journal 79
2.50	Journal 80
2.50	Journal 81
2.50	Journal 82
2.50	Journal 83
2.50	Journal 84
2.50	Journal 85
2.50	Journal 86
2.50	Journal 87
2.50	Journal 88
2.50	Journal 89
2.50	Journal 90
2.50	Journal 91
2.50	Journal 92
2.50	Journal 93
2.50	Journal 94
2.50	Journal 95
2.50	Journal 96
2.50	Journal 97
2.50	Journal 98
2.50	Journal 99
2.50	Journal 100
2.50	Journal 101
2.50	Journal 102
2.50	Journal 103
2.50	Journal 104
2.50	Journal 105
2.50	Journal 106
2.50	Journal 107
2.50	Journal 108
2.50	Journal 109
2.50	Journal 110
2.50	Journal 111
2.50	Journal 112
2.50	Journal 113
2.50	Journal 114
2.50	Journal 115
2.50	Journal 116
2.50	Journal 117
2.50	Journal 118
2.50	Journal 119
2.50	Journal 120
2.50	Journal 121
2.50	Journal 122
2.50	Journal 123
2.50	Journal 124
2.50	Journal 125
2.50	Journal 126
2.50	Journal 127
2.50	Journal 128
2.50	Journal 129
2.50	Journal 130
2.50	Journal 131
2.50	Journal 132
2.50	Journal 133
2.50	Journal 134
2.50	Journal 135
2.50	Journal 136
2.50	Journal 137
2.50	Journal 138
2.50	Journal 139
2.50	Journal 140
2.50	Journal 141
2.50	Journal 142
2.50	Journal 143
2.50	Journal 144
2.50	Journal 145
2.50	Journal 146
2.50	Journal 147
2.50	Journal 148
2.50	Journal 149
2.50	Journal 150
2.50	Journal 151
2.50	Journal 152
2.50	Journal 153
2.50	Journal 154
2.50	Journal 155
2.50	Journal 156
2.50	Journal 157
2.50	Journal 158
2.50	Journal 159
2.50	Journal 160
2.50	Journal 161
2.50	Journal 162
2.50	Journal 163
2.50	Journal 164
2.50	Journal 165
2.50	Journal 166
2.50	Journal 167
2.50	Journal 168
2.50	Journal 169
2.50	Journal 170
2.50	Journal 171
2.50	Journal 172
2.50	Journal 173
2.50	Journal 174
2.50	Journal 175
2.50	Journal 176
2.50	Journal 177
2.50	Journal 178
2.50	Journal 179
2.50	Journal 180
2.50	Journal 181
2.50	Journal 182
2.50	Journal 183
2.50	Journal 184
2.50	Journal 185
2.50	Journal 186
2.50	Journal 187
2.50	Journal 188
2.50	Journal 189
2.50	Journal 190
2.50	Journal 191
2.50	Journal 192
2.50	Journal 193
2.50	Journal 194
2.50	Journal 195
2.50	Journal 196
2.50	Journal 197
2.50	Journal 198
2.50	Journal 199
2.50	Journal 200

On trouve encore à la fin du Carnet n° 2 des notes diverses, les unes au crayon, les autres écrites soigneusement à l'encre. Il y a quelques notes concernant la géologie, de nombreuses adresses d'hôtels, des additions, des noms de lieux avec indication de distances en lieues, des heures de départ telles que: " mercredi et samedi à Mannheim 6 h du matin, à Mayence 11 h, tous les jours de Mannheim à Mayence 2 $\frac{1}{2}$ heures." des dépenses: " diligence 2 f.

" dîner à Malmédy	3
" à Saint-Vith	6
" à Prüm	4
" dîner à Hillesheim	3
" transport d'Anvers à Bruxelles	2,10

des notes aide-mémoire:

- " de l'argent, ma carte de chemin de fer, mon chapeau, ma lettre
- " pour la citadelle, les cartes nécessaires à mon voyage le long
- " du chemin de fer.
- " Objets à laver au Grand Café: 1 chemise, 2 cols, 1 paire de bas.
- " Notes à consulter à mon retour de Heidelberg:
- " Bibliothèque universelle, 1823, sept., p. 43
- " Dreissena Cochleatus, Bulletin de l'Académie, 1835, 11, 235 pl.
- " Dictionnaire français-allemand-anglais, ouvrage complet rédigé
- " sur un plan entièrement nouveau, à l'usage des trois nations,
- " seconde édition, Leipzig, F.A. Brochhaus, 1836."

et, enfin de nombreuses adresses:

- " Collections de la Belgique: Bruxelles, Drapiez (1), R.Nyst (2);
- " Mons, Mr le Pharmacien Gossart; Ciply, M. Gossly; Malines, le

(1) Drapiez (Pierre Auguste Joseph), né à Lille le 28 août 1778, décédé à Bruxelles le 28 décembre 1856, professeur de chimie et d'histoire naturelle au Musée d'histoire naturelle de Bruxelles et examinateur permanent à l'Ecole militaire.

(2) Il s'agit peut-être de: Pierre-Henri Nyst (cf. n° 86).

de trouver encore à la fin de l'année 1907, les
 dans un ouvrage, les autres devoirs de l'homme, il y a
 quelques notes concernant la physique, de nombreuses citations d'auteurs,
 les citations, les plus en leur faveur, les citations de l'homme
 les hommes de l'époque, les hommes de l'époque, les hommes de l'époque
 de la fin de l'année 1907, les hommes de l'époque, les hommes de l'époque.

- 1. Les hommes de l'époque
- 2. Les hommes de l'époque
- 3. Les hommes de l'époque
- 4. Les hommes de l'époque
- 5. Les hommes de l'époque
- 6. Les hommes de l'époque
- 7. Les hommes de l'époque
- 8. Les hommes de l'époque
- 9. Les hommes de l'époque
- 10. Les hommes de l'époque

de l'ouvrage, de l'ouvrage, de l'ouvrage, de l'ouvrage
 pour la physique, les autres devoirs de l'homme, il y a
 de l'ouvrage, de l'ouvrage, de l'ouvrage, de l'ouvrage

- 1. Les hommes de l'époque
- 2. Les hommes de l'époque
- 3. Les hommes de l'époque
- 4. Les hommes de l'époque
- 5. Les hommes de l'époque
- 6. Les hommes de l'époque
- 7. Les hommes de l'époque
- 8. Les hommes de l'époque
- 9. Les hommes de l'époque
- 10. Les hommes de l'époque

de l'ouvrage, de l'ouvrage, de l'ouvrage, de l'ouvrage
 pour la physique, les autres devoirs de l'homme, il y a
 de l'ouvrage, de l'ouvrage, de l'ouvrage, de l'ouvrage

(1) Les hommes de l'époque, les hommes de l'époque, les hommes de l'époque
 de l'ouvrage, de l'ouvrage, de l'ouvrage, de l'ouvrage
 pour la physique, les autres devoirs de l'homme, il y a
 de l'ouvrage, de l'ouvrage, de l'ouvrage, de l'ouvrage

(2) Les hommes de l'époque, les hommes de l'époque, les hommes de l'époque

- " Pharmacien Stoffels (1).
- " Marchands naturalistes à Paris: Boussel, quai Malaquais n° 13;
- " Danhauser, rue de Seine, St-Germain n° 51; Launoy, rue des
- " Petits-Augustins n° 1; Verreaux, boulevard Montmartre n° 6;
- " Mathieu, boulevard St-Antoine; Puech, marchand sur le quai
- " St-Michel et des Augustins.
- " Fabricants de modes en bois de cristaux: Marloye (2), rue de
- " la Harpe n° 59; Dutois, rue de Richelieu - Sorbonne n° 4.
- " Fabricants d'instruments de minéralogie: Rochette, quai de
- " l'Horloge; Pixii, rue du Jardinot n° 2; Deleuil (3), rue
- " Dauphine - goniomètre, troussees chimiques.
- " Instruments pour les caractères optiques des minéraux:
- " Charles Chevalier (4), Palais royal, Galerie de Pierre n° 162.
- " Coupery⁽⁵⁾, avocat à la Cour royale de Paris, rue St-Roch poisson-
- " -nière n° 8 à Paris.

- (1) Stoffels (Louis), pharmacien, naturaliste, né à Maeseyck le 19 février 1764, mort à Malines le 4 septembre 1853. Il s'intéressa particulièrement à la botanique et à la minéralogie et publia une note "Sur les diverses espèces de coquilles fossiles des environs de Louvain". Sa riche collection d'histoire naturelle était souvent visitée par des naturalistes distingués de tous les pays. Après la mort de Stoffels, elle fut acquise par la ville de Malines pour son Musée.
- (2) Marloye (N...), opticien français né à Paris vers 1795, chevalier de la Légion d'honneur en 1849. A rendu de grands services à l'étude expérimentale de l'acoustique.
- (3) Deleuil (Louis Joseph), 1805-1862, opticien français qui s'est distingué par la construction de certains appareils de précision: machines pneumatiques, baromètres, balances, etc.
- (4) Chevalier (Charles Louis), 1804-1859, ingénieur opticien français.
- (5) Coupery, membre de la Société géologique de France. Est cité dans la liste des membres qui ont assisté à la séance extraordinaire tenue à Paris du 5 au 12 août 1867.

(1) Le rôle de l'État, par M. L. ...
 (2) Le rôle de l'État, par M. L. ...
 (3) Le rôle de l'État, par M. L. ...
 (4) Le rôle de l'État, par M. L. ...
 (5) Le rôle de l'État, par M. L. ...
 (6) Le rôle de l'État, par M. L. ...
 (7) Le rôle de l'État, par M. L. ...
 (8) Le rôle de l'État, par M. L. ...
 (9) Le rôle de l'État, par M. L. ...
 (10) Le rôle de l'État, par M. L. ...

(1) Le rôle de l'État, par M. L. ...
 (2) Le rôle de l'État, par M. L. ...
 (3) Le rôle de l'État, par M. L. ...
 (4) Le rôle de l'État, par M. L. ...
 (5) Le rôle de l'État, par M. L. ...
 (6) Le rôle de l'État, par M. L. ...
 (7) Le rôle de l'État, par M. L. ...
 (8) Le rôle de l'État, par M. L. ...
 (9) Le rôle de l'État, par M. L. ...
 (10) Le rôle de l'État, par M. L. ...

- " Lévy⁽¹⁾, rue St-Antoine n° 71, à Paris.
 " Michelin⁽²⁾, conseiller référendaire à la Cour des Comptes, rue
 " d'Orléans n° 5, au Marais, à Paris.
 " Prévost⁽³⁾, rue de Sorbonne n° 9.

- (1) Lévy (Aaron, alias Servedieu-Abélard, alias Armand, baron), mathématicien, physicien et minéralogiste, né à Paris le 14 novembre 1795, mort dans la même ville le 21 juin 1841. Il entra à l'Ecole Normale en 1812 et, deux ans plus tard, y fut nommé répétiteur de mathématiques. Après la Restauration, sa qualité d'israélite lui fut défavorable. On l'envoya au Collège royal de l'île Bourbon, mais une tempête le jeta sur les côtes d'Angleterre. Il y resta, et s'y maria en 1822. Il prit part à la rédaction de l'Encyclopédie anglaise et du catalogue raisonné d'un important cabinet de minéralogie: "Description d'une collection de minéraux formée par M. Heuland, et appartenant à M. Charles Hampden Turner, de Rooknest, dans le comté de Surrey en Angleterre, par A. Lévy, (continué par E. Brookes et H. Heuland). Londres, A. Richter, 1837, 3 vol. in 8° et atlas in 4° de 83 planches". En 1828, le gouvernement des Pays-Bas nomma A. Lévy lecteur à la Faculté des Sciences de l'Université de Liège. Il y enseigna la mécanique analytique, la mécanique céleste, l'astronomie physique, la minéralogie, la cristallographie et la géologie. Il fut nommé professeur ordinaire en 1830, mais, la même année, il était rappelé à Paris en qualité de maître de conférences à l'Ecole Normale, professeur de mathématiques au Collège royal de Charlemagne et chargé de la répétition de plusieurs cours supérieurs.
- (2) Hardouin-Michelin (Jean Louis), paléontologiste français, né à Paris le 25 mai 1786, mort à Versailles le 9 juillet 1867. Michelin s'initia d'abord à la jurisprudence et entra dans une étude de notaire. En 1808, il se fit admettre dans l'administration des droits réunis, ce qui lui donna l'occasion de parcourir successivement, en qualité de contrôleur, les départements de la Seine inférieure, de la Mayenne, de Vaucluse et de l'Eure. Vers 1815, Requier, d'Avignon, lui inspira le goût de la géologie et surtout de la paléontologie, à laquelle il se voua désormais avec passion. Son entrée à la Cour des Comptes, comme conseiller référendaire, en 1817, en le fixant à Paris, lui permit de se livrer avec plus de fruit à ses études de prédilection. A la même époque, il épousa la fille de Tronson du Coudray, le défenseur de Marie-Antoinette. M. Michelin était membre de la Société d'Histoire naturelle de Paris, et membre fondateur de la Société d'horticulture et de la Société géologique de France. Il a été décoré de la Légion d'honneur en 1848 comme conseiller référendaire, de l'ordre de Saint-Maurice et Saint-Lazare de Sardaigne en 1857 comme paléontologiste. Ses nombreuses études ont largement contribué aux progrès de la paléontologie. Il avait rassemblé une magnifique collection d'Echinides, qui était souvent consultée par les savants de tous les pays et qui fut, plus tard, transférée à l'Ecole des Mines.
- (3) Prévost (Louis Constant), géologue français, professeur de minéralogie à la Faculté des Sciences de Paris, né à Paris le 4 juin 1787, mort le 18 août 1856.

- " Verneuil (1), rue Vendôme n° 12.
 " Elie de Beaumont (2), avenue de Boufflers n° 3 bis.
 " Deshayes (3), rue des Marais St-Germain n° 15.
 " Alcide d'Orbigny (4), rue Louis le Grand n° 5. "

* * * * *

- (1) de Verneuil (Philippe Edouard Poullétier, comte), naturaliste français, membre de l'Institut, né à Paris le 13 février 1805, mort dans la même ville le 29 mai 1873. Il fit d'abord son droit et fut attaché, jusqu'en 1833, au ministère de la justice. Il entreprit alors des voyages scientifiques en Turquie, Crimée, Russie, etc. et se fit rapidement une réputation de géologue et de paléontologiste des plus distingués. Décoré de la Légion d'honneur en 1846, il a présidé, en 1852, la Société de Géologie et est devenu membre de la Société philomatique et correspondant de la Société géologique de Londres. On lui doit plusieurs mémoires dont certains ont été écrits en collaboration avec M. d'Archiac, Sir R. T. Murchison, le comte Al. de Keyserling et M. G. de Lorrière.
- (2) Cf. n° 1212.
- (3) Deshayes (Gérard Paul), naturaliste français, né à Nancy le 13 mai 1795, mort en 1875, il fit ses études à Strasbourg, vint à Paris en 1819 et étudia particulièrement les coquilles fossiles. Il obtint une chaire au Muséum et fut membre et plusieurs fois président de la Société de Géologie.
- (4) Cf. n° 1234.

Notes relevées dans le Ms. 607 ou Carnet n° 3.

19 août 1837 au 3 août 1838.

=====

A la fin de ce troisième Carnet, on trouve d'abord le nom de " Mr Florence, garde du génie à la citadelle de Gand ", et de nombreuses notes et croquis au crayon concernant la géologie.

Le Professeur Dumont y a également tenu le compte de ses dépenses:

acide nitrique	0,25	dépense de <u>Chadelon</u> (1):
minéraux	10	29,43
marteau	1,50	<u>6,91</u>
panier	0,50	36,34

Port de lettre de Vandermaelen⁽²⁾, de Bruxelles à Mons: 30 c.
10 cartes de Capitaine (3) -

Dépenses de 1838

Mercredi 11 avril, frais d'emballage et de transport	1 fr.
Jeudi 12 avril, pour frais de guide et accessoires	5,50
Mardi 24, un panier à Halle et dringuelle à un carrier	0,60
papier	0,40
Samedi 28, aux carrières de Quenast	1,58
Dimanche 29, acheté des fossiles à Horrues	1

(1) Il s'agit vraisemblablement de: Chadelon (Joseph Théodore Pierre), né à Liège le 29 mars 1814, mort à La Hulpe le 15 octobre 1885, professeur de chimie à l'Université de Liège à partir de 1842, inspecteur des études à l'Ecole des arts et manufactures et des mines, inspecteur chargé de la haute surveillance des fabriques de produits chimiques, ancien professeur à l'Ecole de pyrotechnie, membre de l'Académie de médecine. André Dumont l'avait fait nommer conservateur des collections de minéralogie et de géologie de l'Université en janvier 1837.

(2) Cf. n° 1030.

(3) Cf. page 299.

Les renseignements dans le 2^e et le 3^e sont les mêmes.

La liste des personnes citées, en tant que témoins, est la suivante :

Monsieur	10	10
Monsieur	10	10
Monsieur	10	10
Monsieur	10	10
Monsieur	10	10

Tout de même, les renseignements fournis par les personnes citées ci-dessus sont les suivants :

Monsieur	10	10
Monsieur	10	10
Monsieur	10	10
Monsieur	10	10
Monsieur	10	10

(1) Il s'agit d'un rapport... (2) Il s'agit d'un rapport... (3) Il s'agit d'un rapport...

(2) Cf. page 177.
(3) Cf. page 177.

Lundi 30 avril, papier	0,50
Mardi 1er mai, port d'un panier à Bruxelles	0,32
achat d'un panier et emballage à La Genette	0,75
Pour <u>Lambert</u> (1): Mardi 24, à Oisquercq	0,25
Mercredi 25, à Feluy	0,40
Jeudi 26, à L'Ecluse	0,27
Vendredi 27, à Rebecq	0,63
Dimanche 29, à Ecaussinnes	0,25

Les trois lignes suivantes ont été biffées:

Donné à <u>Lambert</u> : Vendredi 27	5 f.
Dimanche 29	5 f.
le 1er mai	10 f.

Dépenses pour la carte

Le 29 juin, dépensé à la Citadelle	4 f.
pour papier, boîtes, watte (sic), panier	1,50
pour panier, boete (sic) et port d'Aeltre à Gand	2
Le 21 juillet, pour achat de coquilles à Tamise	3,50
boîtes et emballage	1
Le 23 juillet, 7 cartes de <u>Capitaine</u> (2)	-
Le 26 juillet, donné à Mr <u>Vandermaelen</u> (3) pour cartes	18 f.
Le 9 juillet, <u>Auguste Mogano</u> me doit:	41 f.
dîné à Westkerke	0,49
Le 10, dîné à Heist	0,50
Le 11, dîné à Wijnendale	0,52
Le 12, logé à Dixmude	2
dîné à Ypres	0,70
Le 13, logé à Menin	1,50
bière	0,22

(1) Cf. n° 667

(2) Cf. page 299

(3) Cf. n° 1030

0,50	Annex 20, pages
0,50	Annex 20, pages 5 et 6
0,50	Annex 20, pages 7 et 8
0,50	Annex 20, pages 9 et 10
0,50	Annex 20, pages 11 et 12
0,50	Annex 20, pages 13 et 14
0,50	Annex 20, pages 15 et 16
0,50	Annex 20, pages 17 et 18
0,50	Annex 20, pages 19 et 20
0,50	Annex 20, pages 21 et 22
0,50	Annex 20, pages 23 et 24
0,50	Annex 20, pages 25 et 26
0,50	Annex 20, pages 27 et 28
0,50	Annex 20, pages 29 et 30
0,50	Annex 20, pages 31 et 32
0,50	Annex 20, pages 33 et 34
0,50	Annex 20, pages 35 et 36
0,50	Annex 20, pages 37 et 38
0,50	Annex 20, pages 39 et 40
0,50	Annex 20, pages 41 et 42
0,50	Annex 20, pages 43 et 44
0,50	Annex 20, pages 45 et 46
0,50	Annex 20, pages 47 et 48
0,50	Annex 20, pages 49 et 50
0,50	Annex 20, pages 51 et 52
0,50	Annex 20, pages 53 et 54
0,50	Annex 20, pages 55 et 56
0,50	Annex 20, pages 57 et 58
0,50	Annex 20, pages 59 et 60
0,50	Annex 20, pages 61 et 62
0,50	Annex 20, pages 63 et 64
0,50	Annex 20, pages 65 et 66
0,50	Annex 20, pages 67 et 68
0,50	Annex 20, pages 69 et 70
0,50	Annex 20, pages 71 et 72
0,50	Annex 20, pages 73 et 74
0,50	Annex 20, pages 75 et 76
0,50	Annex 20, pages 77 et 78
0,50	Annex 20, pages 79 et 80
0,50	Annex 20, pages 81 et 82
0,50	Annex 20, pages 83 et 84
0,50	Annex 20, pages 85 et 86
0,50	Annex 20, pages 87 et 88
0,50	Annex 20, pages 89 et 90
0,50	Annex 20, pages 91 et 92
0,50	Annex 20, pages 93 et 94
0,50	Annex 20, pages 95 et 96
0,50	Annex 20, pages 97 et 98
0,50	Annex 20, pages 99 et 100

(*) Cf. p. 170
 (**) Cf. p. 171
 (***) Cf. p. 172

Le 14, logé à Torhout	2
dîné à Hertsberge	0,25
Le 15, à Tielt	1,42
Le 16, à Aeltre	2,70
dîné à Sainte-Marguerite	0,50
Le 17, à Eecloo	2
Donné en espèces	5
Le 18, dîné à Kalve	0,38
vapeur de Wetteren à Termonde	0,40
Le 19, à Termonde	1,50
dîné à Voorhout (1)	0,36
Le 20, à Beveren	2
dîné à Kallo	0,60
Le 21, à Beveren	2
Le 22, à Malines	1,90
Donné en espèces à Malines	2,50
Donné en espèces à Liège	10
Dépense d' <u>Auguste</u> : Le 27, donné en espèces à Bruxelles	5 f.
Le 28, dîné à Noeveren	0,50
Le 29, dîné à Zandvliet	0,53
Le 30, logé à Putte	2
vapeur	0,35
Le 31, logé à Malines	2
Le 1er août, logé à Louvain	3
dîné à Aarschot	0,22
Le 2 août, logé à Herentals	1,75
dîné à Rijkevorsel	0,38
Le 3 août, logé à Wuustwezel	2
donné en espèces	5
Le 4 août, donné en espèces	5
Le 7 août, donné en espèces	10

Auguste Mogano me doit 30 francs.

(1) Voorhout, dépendance de KEMZEKE, Fl.or.

0,25	la 14, logé à Tordouze
1,70	chez à Tordouze
2,70	la 15, à Tordouze
4,30	chez à Tordouze
0	la 17, à Tordouze
0,30	chez en Espagne
0,30	la 18, chez à Tordouze
0,30	chez de Tordouze à Tordouze
1,30	la 19, à Tordouze
0,30	chez à Tordouze (1)
0	la 20, à Tordouze
0,30	chez à Tordouze
0	la 21, à Tordouze
1,30	la 22, à Tordouze
0,30	chez en Espagne à Tordouze
0	chez en Espagne à Tordouze
7 1/2	Tordouze, Tordouze, la 23, chez en Espagne à Tordouze
0,30	la 24, chez à Tordouze
0,30	la 25, chez à Tordouze
0	la 26, logé à Tordouze
0,30	chez
0	la 27, logé à Tordouze
0,30	chez de Tordouze, logé à Tordouze
0,30	chez à Tordouze
1,70	la 28, chez, logé à Tordouze
0,30	chez à Tordouze
0	la 29, chez, logé à Tordouze
0	chez en Espagne
0	la 30, chez, chez en Espagne
0	la 31, chez, chez en Espagne

la 32, chez, chez en Espagne

Le carnet n° 3 contient également le calendrier des voyages décrits dans le manuscrit:

13e voyage (1)

Vendredi (sic) 19 août, départ de Liège pour Bruxelles	12,20
Dimanche 20, à Bruxelles	
Lundi 21, à Bruxelles	
Mardi 22, à Bruxelles	
Mercredi 23, à Enghien, Hôtel royal	20,00
Jeudi 24, à Lessines, Hôtel du Paon d'Or	
Vendredi 25, à Grammont, Hôtel de la Cloche	
Samedi 26, à Renaix, Hôtel de l'Aigle Noir	
Dimanche 27, à Renaix	
Lundi 28, à Renaix	
Mardi 29, à Renaix	29,43
Mercredi 30, à Tournai	
Jeudi 31, à Tournai	
Vendredi 1er septembre, à Tournai	4,60
Samedi 2 septembre, à Tournai	10,96
Dimanche 3 septembre, à Tournai	0,10
Lundi 4 septembre, à Péruwelz	13,25
Mardi 5 septembre, à Beloeil	4,10
Mercredi 6 septembre, à Hautrage, A l'Arbre Vert	3,80
Jeudi 7 septembre, à Mons	2,85
Vendredi 8 septembre, à Mons	0,75
Samedi 9 septembre, à Mons	0,70
Dimanche 10 septembre, à Saint-Ghislain	0,60
Lundi 11 septembre, à Quiévrain	3,65
Mardi 12 septembre, à Saint-Ghislain	4
Mercredi 13 septembre, à Mons	3,60
Jeudi 14 septembre, à Mons	0,25
Vendredi 15 septembre, à Namur	41,00
Samedi 16, retour à Liège	<u>12,00</u>
	167,84

(1) Ce voyage est numéroté 12e à la p. 1 du manuscrit.

Le carnet n° 2 contient également le calendrier des voyages
détails dans le questionnaire

(1) les voyages

12,30	Vendredi (date) 19 août, départ de 18h00 pour Bruxelles
	Dimanche 20, à Bruxelles
	Lundi 21, à Bruxelles
	Mardi 22, à Bruxelles
20,00	Mardi 22, à Bruxelles, Hôtel Royal
	Jeudi 24, à Bruxelles, Hôtel du Parc 100
	Vendredi 25, à Bruxelles, Hôtel de la Ville
	Samedi 26, à Bruxelles, Hôtel de l'Étoile Noire
	Dimanche 27, à Bruxelles
	Lundi 28, à Bruxelles
24,45	Mardi 29, à Bruxelles
	Mardi 30, à Bruxelles
	Lundi 31, à Bruxelles
4,00	Vendredi 1er septembre, à Bruxelles
10,00	Samedi 2 septembre, à Bruxelles
0,70	Dimanche 3 septembre, à Bruxelles
13,25	Lundi 4 septembre, à Bruxelles
4,70	Mardi 5 septembre, à Bruxelles
3,00	Mardi 6 septembre, à Bruxelles, à l'Étoile Noire
2,25	Jeudi 7 septembre, à Bruxelles
0,75	Vendredi 8 septembre, à Bruxelles
0,70	Samedi 9 septembre, à Bruxelles
0,00	Dimanche 10 septembre, à Bruxelles-Étoile
3,00	Lundi 11 septembre, à Bruxelles
0	Mardi 12 septembre, à Bruxelles-Étoile
1,00	Mardi 13 septembre, à Bruxelles
0,25	Jeudi 14 septembre, à Bruxelles
4,00	Vendredi 15 septembre, à Bruxelles
<u>12,00</u>	Samedi 16, retour à Liège
12,00	

14^e voyage (1)

Vendredi 22 septembre, à Tilff, chez Mention
 Samedi 23, retour à Liège 16 f.

15^e voyage

Lundi 25 septembre, à Namur, Hôtel d'Harscamp 3,35
 Mardi 26, à Charleroi, Hôtel du Grand Monarque 6,25
 Mercredi 27, à Beaumont, Hôtel de la Poste 3,35
 Jeudi 28, à Mons, Hôtel du Drage d'Or 4,50
 Vendredi 29, à Tournai 6,50
 Samedi 30, id. 0
 Dimanche 1^{er} octobre, à Ypres, Hôtel de la Tête d'Or 14,50
 Lundi 2, à Nieuport, Hôtel du Perroquet 7,50
 Mardi 3, à Bruges, Hôtel de la Fleur de Blé 7,70
 Mercredi 4, à Gand 6,25
 Jeudi 5, à Bruxelles 7,75
 Vendredi 6, id. 1,10
 Samedi 7, id. 10,20
 Dimanche 8, retour à Liège 18,70
 97,65

Campagne de 1838, 1^{er} voyage

Mercredi 11 avril, à Visé 2,25
 Jeudi 12, à Tongres 10
 Vendredi 13, à Liège 5

2^e voyage

Jedi 19, à Bruxelles 9
 Vendredi 20, à Bruxelles -
 Samedi 21, à Bruxelles 26
 Dimanche 22, à Bruxelles 8
 Lundi 23, à Halle -
 Mardi 24, à Braine-le-Comte 7,60

(1) Ce voyage n'est pas rapporté dans le manuscrit.

(*) les voyages

10 11	Samedi 23, retour à Liège	Vendredi 22 septembre, à Tilly, chez Maitland
-------	---------------------------	---

13e voyage

14,50	Dimanche 27 octobre, à Trest, Hôtel de la Rose d'Or	Vendredi 26, à Tournai
7,50	Lundi 28, à Elzevort, Hôtel du Vercors	Samedi 27, à Wonn, Hôtel du Bracq d'Or
7,50	Mardi 29, à Bergen, Hôtel de la Fleur de Lis	Mercredi 30, à Bernant, Hôtel de la Poste
6,50	Mercredi 31, à Gand	Jeudi 31, à Orléans, Hôtel du Grand Hémicycle
1,75	Jeudi 1, à Bruxelles	Vendredi 29 septembre, à Namur, Hôtel d'Alsace
1,70	Vendredi 2, à Liège	Samedi 30, à Liège
10,50	Samedi 3, à Liège	

Camague de 1898, les voyages

3,25	Mercredi 17 avril, à Vise	
10	Jeudi 18, à Tongres	
3	Vendredi 19, à Liège	

2e voyage

3	Jeudi 19, à Bruxelles	
-	Vendredi 20, à Bruxelles	
20	Samedi 21, à Bruxelles	
0	Dimanche 22, à Bruxelles	
-	Jeudi 23, à Lalin	
1,50	Mardi 24, à Braine-la-Platte	

(*) Ce voyage n'est pas rapporté dans le manuscrit.

Mercredi 25 avril, à Nivelles	5,50
Jeudi 26, à Nivelles	0,54
Vendredi 27, à Rebecq	11
Samedi 28, à Rebecq	4
Dimanches 29, à Soignies	4
Lundi 30, à Braine-le-Comte	5,66
Mardi 1er mai, à Bruxelles	9,80
Mercredi 2 mai, retour à Liège	29

4e voyage (1)

Jeudi 28 juin, à Termonde, Au Grand Aigle	3,10
Vendredi 29 juin, à Gand, Hôtel des Pays-Bas	7,60
Samedi 30 juin, à Bruges, Hôtel de la Fleur de Blé	6,35
Dimanche 1er juillet, à Ostende, Hôtel du Lion d'Or	5,50
Lundi 2 juillet, à Tielt, Hôtel du Paradis	6,70
Mardi 3 juillet, à Audenarde, Hôtel de la Châtellerie	4,00
Mercredi 4 juillet, à Courtrai, Hôtel du Damier	4,16
Jeudi 5 juillet, à Dixmude, Hôtel de Ville	7,30
Vendredi 6 juillet, à Furnes, Hôtel de la Noble Rose	5,25
Samedi 7 juillet, à Poperinge, Hôtel du Cerf	7,00
Dimanche 8 juillet, à Furnes	5,50
Lundi 9 juillet, à Bruges	6,00
Mardi 10 juillet, à Bruges	0,60
Mercredi 11 juillet, à Dixmude	12,30
Jeudi 12 juillet, à Menin, Hôtel du Chapeau Rouge	4,75
Vendredi 13 juillet, à Torhout	5,50
Samedi 14 juillet, à Tielt	6,00
Dimanche 15 juillet, à Aeltre, chez <u>Konighem</u>	4,50
Lundi 16 juillet, à Eecloo, Hôtel de la Cigogne	8,50
Mardi 17 juillet, à Gand, Hôtel des Pays-Bas	6,50

(1) Le 3e voyage est un voyage en Angleterre rapporté dans le Ms. 608.

2,30
 0,54
 11
 1
 1
 2,50
 2,50
 20

Karonaki 22 avril, à Kivulua
 Leodi 26, à Kivulua
 Veniki 27, à Kivulua
 Samu 28, à Kivulua
 Mwanaka 29, à Kivulua
 Kundi 30, à Kivulua
 Kundi 1er mai, à Kivulua
 Karonaki 2 mai, retour à Kivulua

le voyage (7)

Leodi 22 juin, à Kivulua, au camp Kivulua
 Veniki 23 juin, à Kivulua, au camp Kivulua
 Samu 24 juin, à Kivulua, au camp Kivulua
 Mwanaka 25 juin, à Kivulua, au camp Kivulua
 Kundi 26 juillet, à Kivulua, au camp Kivulua
 Kundi 27 juillet, à Kivulua, au camp Kivulua
 Kundi 28 juillet, à Kivulua, au camp Kivulua
 Kundi 29 juillet, à Kivulua, au camp Kivulua
 Kundi 30 juillet, à Kivulua, au camp Kivulua
 Kundi 1er août, à Kivulua, au camp Kivulua
 Kundi 2 août, à Kivulua, au camp Kivulua
 Kundi 3 août, à Kivulua, au camp Kivulua
 Kundi 4 août, à Kivulua, au camp Kivulua
 Kundi 5 août, à Kivulua, au camp Kivulua
 Kundi 6 août, à Kivulua, au camp Kivulua
 Kundi 7 août, à Kivulua, au camp Kivulua
 Kundi 8 août, à Kivulua, au camp Kivulua
 Kundi 9 août, à Kivulua, au camp Kivulua
 Kundi 10 août, à Kivulua, au camp Kivulua
 Kundi 11 août, à Kivulua, au camp Kivulua
 Kundi 12 août, à Kivulua, au camp Kivulua
 Kundi 13 août, à Kivulua, au camp Kivulua
 Kundi 14 août, à Kivulua, au camp Kivulua
 Kundi 15 août, à Kivulua, au camp Kivulua
 Kundi 16 août, à Kivulua, au camp Kivulua
 Kundi 17 août, à Kivulua, au camp Kivulua

(1) Le 20 voyage est un voyage en Angleterre; retour dans le 20.

Mercredi 18 juillet, à Termonde	7,50
Jeudi 19 juillet, à Beveren	3,80
Vendredi 20 juillet, à Beveren	3,10
Samedi 21 juillet, à Malines	2,50
Dimanche 22 juillet, à Liège	10,50

5e voyage

Jeudi 26 juillet, à Bruxelles, Hôtel Royal	6,50
Vendredi 27 juillet, id.	1,50
Samedi 28 juillet, à Anvers, Hôtel du Parc	14
Dimanche 29 juillet, à Putte, Hôtel de la Poste	7,75
Lundi 30 juillet, à Malines	4,85
Mardi 31 juillet, à Louvain, Homme Sauvage	5
Mercredi 1er août, à Herentals	6,60
Jeudi 2 août, à Wuustwezel	3,25
Vendredi 3 août, à Bruxelles	8,62
Samedi 4 août, à Bruxelles	30,50
Dimanche 5 août, à Louvain	8
Lundi 6 août, retour à Liège	<u>8</u>
	104,37

Il y a également de nombreuses adresses d'hôtels sur le dernier feuillet du Carnet et à l'intérieur de la couverture.

* * * * *

Notes relevées dans le Ms. 608 ou Carnet n° 4.
23 mai au 22 juin & 8 août au 2 octobre 1838.

=====

Au début du quatrième Carnet, on trouve le calendrier et les dépenses d'un voyage en Angleterre, qui fut précédé de séjours à Bruxelles et à Paris.

Voyage en Angleterre:

Dimanche 6 mai 1838, à Bruxelles

Lundi 7, à Bruxelles

Mardi 8, à Bruxelles

Mercredi 9, à Bruxelles

Jeudi 10, en voiture

Vendredi 11, à Paris

Samedi 12, à Paris

Dimanche 13, à Paris

Lundi 14, à Paris

Mardi 15, à Paris

Mercredi 16, à Paris

Jeudi 17, à Paris

Vendredi 18, à Paris

Samedi 19, à Paris

Dimanche 20, à Paris

Lundi 21, à Paris

Mardi 22, en voiture

Mercredi 23, à Boulogne

Jeudi 24, en bateau

Vendredi 25, à Londres

Dépense jusqu'à Londres: 367,63

Avoir sur 507,50 = 139 fr. 87 c.

Samedi 26, à Londres

Dimanche 27, à Londres

Lundi 28, à Londres	Dimanche 10, à Dolgelly
Mardi 29, à Londres	Lundi 11, à Machynlleth
Mercredi 30, à Cambridge	Mardi 12, à Rhayader Gwy
Jeudi 31, à Oxford	Mercredi 13, à Builth
Vendredi 1er juin, à Oxford	Jeudi 14 juin, à Brecon
Samedi 2 juin, à Dudley	Vendredi 15, à Usk
Dimanche 3, à Wolverhampton	Samedi 16, à Bristol
Lundi 4, à Ironbridge	Dimanche 17, à Bath
Mardi 5, à Ludlow	Lundi 18, à Londres
Mercredi 6, à Ludlow	Mardi 19, à Londres
Jeudi 7, à Church Stetton	Mercredi 20, à Londres
Vendredi 8, à Llanfair	Jeudi 21, en mer
Samedi 9, à Dolgelly	Vendredi 22, à Liège

Dépense extraordinaire pour la carte géologique:

Lorgnettes	24 frs
2 feuilles de la carte de France	14 frs
6 feuilles de la carte de l'Ordonnance d'Angleterre	<u>27 frs</u>
	65 frs
Dépense pour l'Université: Minéraux	81 frs
Autres dépenses:	
Jumelles	60 frs
Carte de Paris	9 frs
Carte de Boulogne	5 frs
Minéraux	4 frs

A la fin du Carnet, sont le calendrier et les dépenses du 8 août
au 4 octobre 1838:

Mercredi 8 août, à Spa, Hôtel des Pays-Bas	67,32
Jeudi 9, à Spa	
Vendredi 10, à Prüm, chez <u>Havelange</u>	
Samedi 11, à Gerolstein, chez le Bourgmestre <u>Schreiber</u>	
Dimanche 12, à Gerolstein	
Lundi 13, à Daun	

Stammes 10, à l'origine	Stammes 10, à l'origine
Stammes 11, à l'origine	Stammes 11, à l'origine
Stammes 12, à l'origine	Stammes 12, à l'origine
Stammes 13, à l'origine	Stammes 13, à l'origine
Stammes 14, à l'origine	Stammes 14, à l'origine
Stammes 15, à l'origine	Stammes 15, à l'origine
Stammes 16, à l'origine	Stammes 16, à l'origine
Stammes 17, à l'origine	Stammes 17, à l'origine
Stammes 18, à l'origine	Stammes 18, à l'origine
Stammes 19, à l'origine	Stammes 19, à l'origine
Stammes 20, à l'origine	Stammes 20, à l'origine
Stammes 21, à l'origine	Stammes 21, à l'origine
Stammes 22, à l'origine	Stammes 22, à l'origine
Stammes 23, à l'origine	Stammes 23, à l'origine
Stammes 24, à l'origine	Stammes 24, à l'origine
Stammes 25, à l'origine	Stammes 25, à l'origine
Stammes 26, à l'origine	Stammes 26, à l'origine
Stammes 27, à l'origine	Stammes 27, à l'origine
Stammes 28, à l'origine	Stammes 28, à l'origine
Stammes 29, à l'origine	Stammes 29, à l'origine
Stammes 30, à l'origine	Stammes 30, à l'origine

Mémoire explicatif pour la suite de l'ouvrage

10 l'rs

12 l'rs

14 l'rs

16 l'rs

18 l'rs

20 l'rs

22 l'rs

24 l'rs

26 l'rs

28 l'rs

30 l'rs

32 l'rs

34 l'rs

36 l'rs

38 l'rs

40 l'rs

42 l'rs

44 l'rs

46 l'rs

48 l'rs

50 l'rs

52 l'rs

54 l'rs

56 l'rs

58 l'rs

60 l'rs

62 l'rs

64 l'rs

66 l'rs

68 l'rs

70 l'rs

72 l'rs

74 l'rs

76 l'rs

78 l'rs

80 l'rs

82 l'rs

84 l'rs

86 l'rs

88 l'rs

90 l'rs

92 l'rs

94 l'rs

96 l'rs

98 l'rs

100 l'rs

A la fin de l'ouvrage, voir la collection de nos ouvrages de 7 ans

10 l'rs

12 l'rs

14 l'rs

16 l'rs

18 l'rs

20 l'rs

22 l'rs

24 l'rs

26 l'rs

28 l'rs

30 l'rs

32 l'rs

34 l'rs

36 l'rs

38 l'rs

40 l'rs

42 l'rs

44 l'rs

46 l'rs

48 l'rs

50 l'rs

52 l'rs

54 l'rs

56 l'rs

58 l'rs

60 l'rs

62 l'rs

64 l'rs

66 l'rs

68 l'rs

70 l'rs

72 l'rs

74 l'rs

76 l'rs

78 l'rs

80 l'rs

82 l'rs

84 l'rs

86 l'rs

88 l'rs

90 l'rs

92 l'rs

94 l'rs

96 l'rs

98 l'rs

100 l'rs

Mardi 14 août, à Mayen, chez <u>France Miller</u>	
Mercredi 15, à Andernach	
Jeudi 16, à Remagen	
Vendredi 17, à Königswinter	
Samedi 18, à Bonn	
Dimanche 19, à Kerpen	
Lundi 20, à Herve	
Mardi 21, retour à Liège	
Lundi 27 août, à Tirlemont	2,25
Mardi 28, à Geel, chez <u>Wauters</u>	5,05
Mercredi 29, à Turnhout	5,10
Jeudi 30, à Coursel	6,75
Vendredi 31, à Hasselt, Hôtel de Belgique	3,25
Samedi 1er septembre, à Achel, chez <u>Coukhof</u>	5,65
Dimanche 2, à Hasselt	5,36
Lundi 3, à Maaseik	5
Mardi 4, à Venlo	4,50
Mercredi 5, à Weerd, chez <u>Van Hees</u>	6
Jeudi 6, à Sittard, chez <u>Rutten</u> , A l'Etrier	4,40
Vendredi 7, à Visé	4,60
Samedi 8, retour à Liège	
Mardi 12 septembre, à Bruxelles	6,50
Mercredi 13, à Bruxelles	4
Jeudi 14, à Visé	15,50
Vendredi 15, à Vaals	2,83
Samedi 16, à Vaals	4,25
Dimanche 17, à Vaals	0,47
Lundi 18, à Vaals	0,44
Mardi 19, à Gulpen, chez <u>Voyage</u>	10,80
Mercredi 20, à Visé	3,50
Jeudi 21, à Gulpen	4,00
Vendredi 22, à Gulpen	0

10.00	Handl 10, A. Kain
2.50	Handl 11, A. Kain
10.00	Handl 12, A. Kain
10.00	Handl 13, A. Kain
10.00	Handl 14, A. Kain
10.00	Handl 15, A. Kain
10.00	Handl 16, A. Kain
10.00	Handl 17, A. Kain
10.00	Handl 18, A. Kain
10.00	Handl 19, A. Kain
10.00	Handl 20, A. Kain
10.00	Handl 21, A. Kain
10.00	Handl 22, A. Kain
10.00	Handl 23, A. Kain
10.00	Handl 24, A. Kain
10.00	Handl 25, A. Kain
10.00	Handl 26, A. Kain
10.00	Handl 27, A. Kain
10.00	Handl 28, A. Kain
10.00	Handl 29, A. Kain
10.00	Handl 30, A. Kain
10.00	Handl 31, A. Kain
10.00	Handl 32, A. Kain
10.00	Handl 33, A. Kain
10.00	Handl 34, A. Kain
10.00	Handl 35, A. Kain
10.00	Handl 36, A. Kain
10.00	Handl 37, A. Kain
10.00	Handl 38, A. Kain
10.00	Handl 39, A. Kain
10.00	Handl 40, A. Kain
10.00	Handl 41, A. Kain
10.00	Handl 42, A. Kain
10.00	Handl 43, A. Kain
10.00	Handl 44, A. Kain
10.00	Handl 45, A. Kain
10.00	Handl 46, A. Kain
10.00	Handl 47, A. Kain
10.00	Handl 48, A. Kain
10.00	Handl 49, A. Kain
10.00	Handl 50, A. Kain

Samedi 23 septembre, à Gulpen	0,28
Dimanche 24, à Gulpen	0,25
Lundi 25, à Gulpen	0,33
Mardi 26, à Eisdën	14,50
Mercredi 27, à Fauquemont	4,60
Jeudi 28, à Fauquemont	4,25
Vendredi 29, à Fauquemont	0,43
Samedi 30, à Fauquemont	0,65
Dimanche 1er octobre, à Heerlen	12,50
Lundi 2, à Heerlen	3,20
Mardi 3, à Fauquemont	2,75
Mercredi 4	5,50

Dépenses d'Auguste (1)

Le 28 août, à Tirlemont	2,50
dîner à Zichem	0,73
Le 29 août, à Geel	1,60
Le 30 août, à Turnhout	2,35
dîner à Mol	1,10
Le 31 août, à Coursel	1,50
dîner à Nieuwerkerken	0,25
Le 1er septembre, à Hasselt	2
dîner à Hechtel	0,45
Le 2 septembre, à Achel	1,50
dîner à Winterslag	0,36
Le 3 septembre, à Hasselt	2
dîner à Zutendaal	0,51
Le 4 septembre, à Maaseik	1,50
dîner à Kessel	0,48
Le 5 septembre, à Venlo	2
dîner à Meiel	0,58

(1) Probablement: Auguste Mogano.

0,28	Handel 23 September, 4 Gulden
0,25	Handel 24, 4 Gulden
0,25	Handel 25, 4 Gulden
1,20	Handel 26, 4 Gulden
4,00	Handel 27, 4 Gulden
4,25	Handel 28, 4 Gulden
4,50	Handel 29, 4 Gulden
4,75	Handel 30, 4 Gulden
12,00	Handel für Oktober, 4 Gulden
2,20	Handel 31, 4 Gulden
2,25	Handel 32, 4 Gulden
2,30	Handel 33, 4 Gulden

(1) Handel

2,30	Handel 34, 4 Gulden
2,35	Handel 35, 4 Gulden
2,40	Handel 36, 4 Gulden
2,45	Handel 37, 4 Gulden
2,50	Handel 38, 4 Gulden
2,55	Handel 39, 4 Gulden
2,60	Handel 40, 4 Gulden
2,65	Handel 41, 4 Gulden
2,70	Handel 42, 4 Gulden
2,75	Handel 43, 4 Gulden
2,80	Handel 44, 4 Gulden
2,85	Handel 45, 4 Gulden
2,90	Handel 46, 4 Gulden
2,95	Handel 47, 4 Gulden
3,00	Handel 48, 4 Gulden
3,05	Handel 49, 4 Gulden
3,10	Handel 50, 4 Gulden
3,15	Handel 51, 4 Gulden
3,20	Handel 52, 4 Gulden
3,25	Handel 53, 4 Gulden
3,30	Handel 54, 4 Gulden
3,35	Handel 55, 4 Gulden
3,40	Handel 56, 4 Gulden
3,45	Handel 57, 4 Gulden
3,50	Handel 58, 4 Gulden
3,55	Handel 59, 4 Gulden
3,60	Handel 60, 4 Gulden
3,65	Handel 61, 4 Gulden
3,70	Handel 62, 4 Gulden
3,75	Handel 63, 4 Gulden
3,80	Handel 64, 4 Gulden
3,85	Handel 65, 4 Gulden
3,90	Handel 66, 4 Gulden
3,95	Handel 67, 4 Gulden
4,00	Handel 68, 4 Gulden
4,05	Handel 69, 4 Gulden
4,10	Handel 70, 4 Gulden
4,15	Handel 71, 4 Gulden
4,20	Handel 72, 4 Gulden
4,25	Handel 73, 4 Gulden
4,30	Handel 74, 4 Gulden
4,35	Handel 75, 4 Gulden
4,40	Handel 76, 4 Gulden
4,45	Handel 77, 4 Gulden
4,50	Handel 78, 4 Gulden
4,55	Handel 79, 4 Gulden
4,60	Handel 80, 4 Gulden
4,65	Handel 81, 4 Gulden
4,70	Handel 82, 4 Gulden
4,75	Handel 83, 4 Gulden
4,80	Handel 84, 4 Gulden
4,85	Handel 85, 4 Gulden
4,90	Handel 86, 4 Gulden
4,95	Handel 87, 4 Gulden
5,00	Handel 88, 4 Gulden
5,05	Handel 89, 4 Gulden
5,10	Handel 90, 4 Gulden
5,15	Handel 91, 4 Gulden
5,20	Handel 92, 4 Gulden
5,25	Handel 93, 4 Gulden
5,30	Handel 94, 4 Gulden
5,35	Handel 95, 4 Gulden
5,40	Handel 96, 4 Gulden
5,45	Handel 97, 4 Gulden
5,50	Handel 98, 4 Gulden
5,55	Handel 99, 4 Gulden
5,60	Handel 100, 4 Gulden

(2) Handel

Le 6 septembre, à Weerd	1,90
dîner à Maaseik	0,75
Le 7 septembre, à Sittard	1,50
dîner à Berg	0,60
donné en espèces	2
Le 8 septembre, donné en espèces	10
Le 11, donné en espèces à Bruxelles	2
Le 12, -	13
Le 15, dîner à Hombourg	0,33
Le 16, à Vaals	1,50
dîner à Hombourg	0,76
Le 17, dîner à Gemmenich	0,47
Le 18, dîner à Laurensberg	0,44
Le 19, à Vaals	4,50
dîner à Margraten (1)	0,30
Le 20, à Gulpen	1,25
Le 21, à Visé	1,50
dîner à (Fouron-)Saint-Pierre	0,50
Le 23, dîner à Epen	0,23
Le 24, dîner à Sippenaeken	0,25
Le 25, dîner à Nijswiler	0,33
Le 26, à Gulpen	10,16
dîner à Planck (2)	0,50
Le 27, à Eisdén	1,80
dîner à Gronsveld	0,80
Le 28 à Fauquemont	1,50
dîner à Bemelen	0,62
Le 29, dîner à Stein	0,43
Le 30, dîner à Etenaken	0,65

(1) MARGRATEN, Limburg, Hollande.

(2) De Planck, dépendance de FOURON-SAINT-MARTIN.

1,30	le 6 septembre, à Paris
0,75	dîner à Massala
4,50	le 7 septembre, à Biarritz
0,80	dîner à Jary
5	dormir en wagon
10	le 8 septembre, dormir en wagon
5	le 11, dormir en wagon à Bruxelles
15	le 12, -
0,75	le 13, dîner à Namur
1,50	le 16, à Venise
0,75	dîner à Namur
0,45	le 17, dîner à Gembloux
0,44	le 18, dîner à Luxembourg
4,50	le 19, à Venise
0,50	dîner à Luxembourg (?)
1,50	le 20, à Gênes
1,50	le 21, à Livourne
0,50	dîner à (Livourne)-Sals-Mare
0,50	le 22, dîner à Gênes
0,50	le 23, dîner à Ripponcourt
0,50	le 24, dîner à Ripponcourt
10,10	le 25, à Gênes
0,50	dîner à France (S)
1,50	le 27, à Gênes
0,50	dîner à Sals-Mare
1,50	le 28 à Sals-Mare
0,50	dîner à Sals-Mare
0,45	le 29, dîner à Paris
0,50	le 30, dîner à Sals-Mare

(1) HARRISON, d'après, d'après.
 (2) De France, d'après de France-Sals-Mare.

Le 1er octobre, à Fauquemont	4,50
dîner à Kunrade	0,47
Le 2 octobre, à Heerlen	1,25
dîner à Pannesheide	0,53
Le 3 octobre, à Heerlen	1,25
Le 4 octobre, à Fauquemont	1,50
dîner à Gronsveld	0,80
donné en espèces	5
Le 5 octobre, donné	26
Le 13 octobre, donné	21,16
Le 6 novembre	10

54 journées à 5 francs: 270

reçu 148,44	<u>148,44</u>
	121,56

On trouve encore, à la fin du Carnet, des titres de Mémoires sur les fossiles anciens et d'ouvrages sur la géologie, une liste d'adresses d'hôtels et des notes, telles que:

" A Londres, voir M. Murchison (1), Lyell (2), Grinoff, Heuland (3),
 " Sowerby (4), un marchand de minéraux Thomson; demander à Mr Sowerby
 " si l'on peut avoir une collection de fossiles du bassin de Londres...
 " Ecrire à Mr Sedgwick (5) ... etc."

* * * * *

(1) Cf. n° 235.

(2) Cf. n° 1376.

(3) Heuland (Henri), cf. page 309, note sur A. Lévy.

(4) Sowerby (James de Carle), naturaliste et géologue anglais, né le 5 juin 1787 à Stoke Newington, mort à Londres le 26 août 1871.

(5) Sedgwick (Adam), géologue anglais, né le 22 mars 1785 à Dent (comté d'York), mort le 27 janvier 1873 à Cambridge, où il était professeur de géologie depuis 1816.

10	le 6 novembre
21,10	le 12 octobre, samedi
28	le 7 octobre, dimanche
3	le 2 octobre, dimanche
0,20	le 1 octobre, dimanche
1,50	le 3 octobre, dimanche
1,50	le 4 octobre, dimanche
0,20	le 5 octobre, dimanche
1,50	le 6 octobre, dimanche
0,20	le 7 octobre, dimanche
1,50	le 8 octobre, dimanche
0,20	le 9 octobre, dimanche
1,50	le 10 octobre, dimanche
0,20	le 11 octobre, dimanche
1,50	le 12 octobre, dimanche
0,20	le 13 octobre, dimanche
1,50	le 14 octobre, dimanche
0,20	le 15 octobre, dimanche
1,50	le 16 octobre, dimanche
0,20	le 17 octobre, dimanche
1,50	le 18 octobre, dimanche
0,20	le 19 octobre, dimanche
1,50	le 20 octobre, dimanche
0,20	le 21 octobre, dimanche
1,50	le 22 octobre, dimanche
0,20	le 23 octobre, dimanche
1,50	le 24 octobre, dimanche
0,20	le 25 octobre, dimanche
1,50	le 26 octobre, dimanche
0,20	le 27 octobre, dimanche
1,50	le 28 octobre, dimanche
0,20	le 29 octobre, dimanche
1,50	le 30 octobre, dimanche
0,20	le 31 octobre, dimanche

On trouve encore, à la fin de l'année, les titres de l'émission des
 les locations annuelles et trimestrielles sur la ligne de l'Etat
 d'Alsace et des autres, telles que
 " A l'occasion de la fête de l'Indépendance (1), l'Etat (2), l'Indépendance (3),
 " l'Indépendance (4), les anniversaires de l'Indépendance (5), l'Indépendance (6), l'Indépendance (7),
 " et l'Indépendance (8) les célébrations de l'Indépendance (9), l'Indépendance (10), l'Indépendance (11),
 " l'Indépendance (12) ... etc."



- (1) 10. 10. 1911.
- (2) 10. 10. 1911.
- (3) l'Indépendance (1911), etc., page 100, note sur l. 100.
- (4) l'Indépendance (1911), etc., page 100, note sur l. 100.
- (5) l'Indépendance (1911), etc., page 100, note sur l. 100.
- (6) l'Indépendance (1911), etc., page 100, note sur l. 100.
- (7) l'Indépendance (1911), etc., page 100, note sur l. 100.
- (8) l'Indépendance (1911), etc., page 100, note sur l. 100.
- (9) l'Indépendance (1911), etc., page 100, note sur l. 100.
- (10) l'Indépendance (1911), etc., page 100, note sur l. 100.
- (11) l'Indépendance (1911), etc., page 100, note sur l. 100.
- (12) l'Indépendance (1911), etc., page 100, note sur l. 100.

Notes relevées dans le Ms. 609 ou Carnet n° 5.

27 mai 1839 au 14 mai 1840.

=====

A la fin du Carnet:

Lundi 27 mai, à Tongres, au Paon	0,60
Mardi 28 mai, à Tongres	4,25
Mercredi 29 mai, à Tongres	1
Jeudi 30 mai, à Tongres	1,25
Vendredi 31 mai, à Liège	11,50
Samedi 1er juin, au chemin de fer et retour	0
Dimanche 2 juin, à Visé	0
Lundi 3 juin, à Mechelen	3
Mardi 4 juin, à Maaseik	4
Mercredi 5 juin, à Maaseik	0
Jeudi 6 juin, à Bilzen	6,50
Vendredi 7 juin, à Bilzen	2,80
Samedi 8 juin, à Tongres	3
Dimanche 9 juin, à Liège	7,50
Mercredi 12 juin, visite au ch.de fer de Sainte-Walburge	0
Jeudi 13 juin, à Tongres	3,50
Vendredi 14 juin, à Tongres	0,50
Samedi 15 juin, à Oreye	9,50
Dimanche 16 juin, à Saint-Trond	4,75
Lundi 17 juin, à Saint-Trond	0,75
Mardi 18 juin, à Saint-Trond	1
Mercredi 19 juin, à Diest	15,50
Jeudi 20 juin, à Diest	0,70
Vendredi 21 juin, à Tirlemont	9,20
Samedi 22 juin, retour à Liège	<u>9</u>
	99,80
Lundi 24 juin, à Bruxelles	8
Mardi 25 juin, à Bruxelles	2
Mercredi 26 juin, à Bruxelles	0
Jeudi 27 juin, à Bruxelles	0,60

Wages received from the No. 103 on June 1st, 1900.

27 May 1899 to 28 May 1899.

<u>A la fin de l'année:</u>	
0,80	Jeudi 27 mai, à Tongres, au Pion
0,25	Vendredi 28 mai, à Tongres
1	Samedi 29 mai, à Tongres
1,25	Dimanche 30 mai, à Tongres
17,50	Jeudi 27 mai, à Liège
0	Vendredi 28 mai, au chemin de fer de retour
0	Dimanche 30 mai, à Liège
3	Jeudi 27 mai, à Hebbelien
4	Vendredi 28 mai, à Hebbelien
0	Samedi 29 mai, à Hebbelien
2,50	Dimanche 30 mai, à Hebbelien
2,50	Jeudi 27 mai, à Hebbelien
3	Vendredi 28 mai, à Tongres
1,50	Dimanche 30 mai, à Liège
0	Samedi 29 mai, visite au club de la Schote-Clubbing
2,50	Jeudi 27 mai, à Tongres
0,50	Vendredi 28 mai, à Tongres
0,50	Samedi 29 mai, à Tongres
4,75	Dimanche 30 mai, à Saint-Trond
0,75	Jeudi 27 mai, à Saint-Trond
1	Vendredi 28 mai, à Saint-Trond
12,50	Samedi 29 mai, à Liège
0,75	Jeudi 30 mai, à Liège
0,50	Vendredi 31 mai, à Hebbelien
0	Samedi 29 mai, retour à Liège
0	Jeudi 27 mai, à Hebbelien
2	Vendredi 28 mai, à Hebbelien
0	Samedi 29 mai, à Hebbelien
0,50	Jeudi 27 mai, à Hebbelien

Vendredi 28 juin, à Bruxelles	0,50
Samedi 29 juin, à Bruxelles	0,10
Dimanche 30 juin, retour à Liège	30
Jeudi 18 juillet, à Bruxelles	6,50
Vendredi 19 juillet, à Bruxelles	0
Samedi 20 juillet, à Bruxelles	0,10
Dimanche 21 juillet, à Bruxelles	1,70
Lundi 22 juillet, à Bruxelles	0,30
Mardi 23 juillet, à Bruxelles	0,87
Mercredi 24 juillet, à Louvain	32
Jeudi 25 juillet, à Louvain	0
Vendredi 26 juillet, à Louvain	0
Samedi 27 juillet, à Liège	20,75
Mercredi 31 juillet, à Louvain	4,50
Jeudi 1er août, à Louvain	0
Vendredi 2 août, à Louvain	1,50
Samedi 3 août, à Louvain	0,80
Dimanche 4 août, à Louvain	0
Lundi 5 août, à Louvain	0
Mardi 6 août, à Liège	
Vendredi 9 août, à Saint-Gilles	0
Samedi 10 août, à Soumagne Hoster	0,75
Dimanche 11 août, à Hoster	0
Lundi 12 août, à Liège	0
Jeudi 15 août, Spa-Liège	0
Vendredi 16 août, Halloy	0
Samedi 17 août, Halloy	0
Dimanche 18 août, Namur	5
Lundi 19 août, à Bruxelles	9,25
Mardi 20 août, à Bruxelles	0
Mercredi 21 août, à Bruxelles	3,50
Jeudi 22 août, à Bruxelles	0

0,00	Vendredi 28 Juin, à Bruxelles
0,10	Samedi 29 Juin, à Bruxelles
0,20	Dimanche 30 Juin, retour à Liège
0,30	Vendredi 18 Juillet, à Bruxelles
0	Vendredi 19 Juillet, à Bruxelles
0,10	Samedi 20 Juillet, à Bruxelles
1,10	Dimanche 21 Juillet, à Bruxelles
0,30	Lundi 22 Juillet, à Bruxelles
0,45	Mardi 23 Juillet, à Bruxelles
1,2	Mardi 24 Juillet, à Louvain
0	Jeudi 25 Juillet, à Louvain
0	Vendredi 26 Juillet, à Louvain
20,75	Samedi 27 Juillet, à Liège
1,30	Mardi 31 Juillet, à Louvain
0	Jeudi 1er Août, à Louvain
1,30	Vendredi 2 Août, à Louvain
0,30	Samedi 3 Août, à Louvain
0	Dimanche 4 Août, à Louvain
0	Lundi 5 Août, à Louvain
0	Mardi 6 Août, à Liège
0	Vendredi 9 Août, à Belvaux-les-Bains
1,15	Samedi 10 Août, à Combray-les-Bains
0	Dimanche 11 Août, à Combray
0	Lundi 12 Août, à Liège
0	Mardi 13 Août, à Liège
0	Vendredi 16 Août, à Liège
0	Samedi 17 Août, à Liège
2	Dimanche 18 Août, à Liège
0,25	Mardi 19 Août, à Bruxelles
0	Mardi 20 Août, à Bruxelles
1,30	Mardi 21 Août, à Bruxelles
0	Jeudi 23 Août, à Bruxelles

Vendredi 23 août, à Bruxelles	6,25
Samedi 24 août, à Bruxelles	9
Dimanche 25 août, à Bruxelles	2,85
Lundi 26 août, retour à Liège	37,50
Mercredi 28 août, à Wareme	2,25
Jeudi 29 août, à Tirlemont	3,15
Vendredi 30 août, à Louvain	6
Samedi 31 août, à Bruxelles	5
Dimanche 1er septembre, à Bruxelles	3,60
Lundi 2 septembre, à Bruxelles	3
Mardi 3 septembre, à Bruxelles	1,50
Mercredi 4 septembre, à Bruxelles	24,50
Jeudi 5 septembre, à Bruxelles	4,50
Vendredi 6 septembre, à Bruxelles	5
Samedi 7 septembre, à Bruxelles	0
Dimanche 8 septembre, à Bruxelles	1
Lundi 9 septembre, à Alost	17,50
Mardi 10 septembre, à Alost	0,15
Mercredi 11 septembre, à Asse	8,75
Jeudi 12 septembre, à Alost	3,50
Vendredi 13 septembre à Woubrechtgem	5
Samedi 14 septembre, à Woubrechtgem	0
Dimanche 15 septembre, à Alost	5
Lundi 16 septembre, à Liège	12
Mardi 17 septembre, à Ans	0
Vendredi 20 septembre, à Louvain	3,50
Samedi 21 septembre, à Louvain	0
Dimanche 22 septembre, à Diest	4,50
Lundi 23 septembre, à Tirlemont	4,50
Mardi 24 septembre, à Diest	6,16
Mercredi 25 septembre, à Louvain	4,56
Jeudi 26 septembre, à Tirlemont	5,75
Vendredi 27 septembre, à Tirlemont	1

Samedi 28 septembre, à Louvain	12,15
Dimanche 29 septembre, à Liège	10
Lundi 30, à Saint-Gilles, &c.	0
Mardi 1er octobre, à Louvain	2,25
Mercredi 2 octobre, à Bruxelles	4,75
Jeudi 3 octobre, à Louvain	2
Vendredi 4 octobre, à Bruxelles	5,25
Samedi 5 octobre, à Bruxelles	6
Dimanche 6 octobre, à Bruxelles	0
Lundi 7 octobre, à Asse	19
Mardi 8 octobre, à Bruxelles	3,16
Mercredi 9 octobre, à Bruxelles	0,15
Jeudi 10 octobre, à Bruxelles	0
Vendredi 11, à Tervuren, Hôtel des Bains	13,25
Samedi 12 octobre, à Louvain	4,50
Dimanche 13 octobre, à Liège	10
Dimanche 20 octobre, à Chaufontaine	
Lundi 21 octobre, à Halloy	
Mardi 22 octobre, à Halloy	
Mercredi 23 octobre, à Waterloo	
Jeudi 24 octobre, à Bruxelles	
Vendredi 25 octobre, à Louvain	
Samedi 26 octobre, à Louvain	
Dimanche 27 octobre, à Liège	
Samedi 14 décembre, à Bruxelles	
Dimanche 15 décembre, à Bruxelles	
Lundi 16 décembre, à Bruxelles	
Mardi 17 décembre, à Liège	

Campagne de 1840

Vendredi 25 janvier, à Visé
Samedi 26 janvier, à Liège

15,15	Samst 23 septembre, à Louvain
16	Dimanche 24 septembre, à Liège
0	Lundi 30, à Saint-Gilles, etc.
2,25	Mardi 1er octobre, à Louvain
4,75	Mardi 2 octobre, à Bruxelles
5	Mardi 3 octobre, à Louvain
5,25	Vendredi 4 octobre, à Bruxelles
6	Samst 5 octobre, à Bruxelles
0	Dimanche 6 octobre, à Bruxelles
10	Lundi 7 octobre, à Aase
2,75	Mardi 8 octobre, à Bruxelles
0,75	Mardi 9 octobre, à Bruxelles
0	Mardi 10 octobre, à Bruxelles
12,25	Vendredi 11, à Tournai, Hôtel des Palmes
4,50	Samst 12 octobre, à Louvain
10	Dimanche 13 octobre, à Liège
	Dimanche 20 octobre, à Gasselgnaine
	Lundi 21 octobre, à Galigny
	Mardi 22 octobre, à Galigny
	Mardi 23 octobre, à Wetterloo
	Mardi 24 octobre, à Bruxelles
	Vendredi 25 octobre, à Louvain
	Samst 26 octobre, à Louvain
	Dimanche 27 octobre, à Liège
	Samst 28 décembre, à Bruxelles
	Dimanche 29 décembre, à Bruxelles
	Lundi 30 décembre, à Bruxelles
	Mardi 31 décembre, à Liège
	Vendredi 21 janvier, à Liège
	Samst 22 janvier, à Liège

Expenses de 1910

Vendredi 21 février, à Berneau
 Samedi 22 février, à Liège

 Mercredi 25 mars, à Bruxelles
 Jeudi 26 mars, à Bruxelles
 Vendredi 27 mars, à Liège

 Lundi 13 avril, à Louvain
 Mardi 14 avril, à Bruxelles
 Mercredi 15 avril, à Bruxelles
 Jeudi 16 avril, à Liège
 Vendredi 17 avril, à Herve
 Samedi 18 avril, à Liège
 Mardi 21 avril, à Verviers, Hôtel de Londres
 Mercredi 22 avril, à Henrichapelle 5,50
 Jeudi 23 avril, à Henrichapelle 4
 Vendredi 24 avril, à Herve 4,75
 Samedi 25 avril, à Liège
 Dimanche 26 avril, à Henne, retour à Liège
 Lundi 27 avril, à Henrichapelle 2,25
 Mardi 28 avril, à Herve 4,50
 Mercredi 29 avril, à Herve 4,50
 Jeudi 30 avril, à Herve 0,35
 Vendredi 1er mai, à Liège
 Samedi 2 mai, à Saint-Laurent 8
 Mardi 5 mai, à Bruxelles
 Mercredi 6 mai, à Bruxelles
 Jeudi 7 mai, à Bruxelles
 Vendredi 8 mai, à Liège
 Mardi 12 mai, à Sainte-Walburge
 Mercredi 13 mai, à Saint-Gilles
 Jeudi 14 mai, à Engis
 Vendredi 15 mai, à Val-Benoît
 Samedi 16 mai, à Herve
 Dimanche 17 mai, à Liège
 Lundi 18 mai, à Sainte-Walburge

	Vendredi 27 février, à Bernay
	Samedi 28 février, à Lisieux
	Mardi 29 mars, à Bruxelles
	Jeudi 30 mars, à Bruxelles
	Vendredi 31 mars, à Lisieux
	Samedi 1 ^{er} avril, à Lisieux
	Dimanche 2 ^e avril, à Lisieux
	Lundi 3 ^e avril, à Lisieux
	Mardi 4 ^e avril, à Lisieux
	Mercredi 5 ^e avril, à Lisieux
	Jeudi 6 ^e avril, à Lisieux
	Vendredi 7 ^e avril, à Lisieux
	Samedi 8 ^e avril, à Lisieux
	Dimanche 9 ^e avril, à Lisieux, retour à Lisieux
1,00	Mardi 10 ^e avril, à Lisieux
	Mercredi 11 ^e avril, à Lisieux
1,15	Jeudi 12 ^e avril, à Lisieux
	Vendredi 13 ^e avril, à Lisieux
2,25	Samedi 14 ^e avril, à Lisieux
4,25	Dimanche 15 ^e avril, à Lisieux
4,50	Lundi 16 ^e avril, à Lisieux
5,25	Mardi 17 ^e avril, à Lisieux
	Mercredi 18 ^e avril, à Lisieux
	Jeudi 19 ^e avril, à Lisieux
	Vendredi 20 ^e avril, à Lisieux
	Samedi 21 ^e avril, à Lisieux
	Dimanche 22 ^e avril, à Lisieux
	Lundi 23 ^e avril, à Lisieux
	Mardi 24 ^e avril, à Lisieux
	Mercredi 25 ^e avril, à Lisieux
	Jeudi 26 ^e avril, à Lisieux
	Vendredi 27 ^e avril, à Lisieux
	Samedi 28 ^e avril, à Lisieux
	Dimanche 29 ^e avril, à Lisieux
	Lundi 30 ^e avril, à Lisieux
	Mardi 1 ^{er} mai, à Lisieux
	Mercredi 2 ^e mai, à Lisieux
	Jeudi 3 ^e mai, à Lisieux
	Vendredi 4 ^e mai, à Lisieux
	Samedi 5 ^e mai, à Lisieux
	Dimanche 6 ^e mai, à Lisieux
	Lundi 7 ^e mai, à Lisieux
	Mardi 8 ^e mai, à Lisieux
	Mercredi 9 ^e mai, à Lisieux
	Jeudi 10 ^e mai, à Lisieux
	Vendredi 11 ^e mai, à Lisieux
	Samedi 12 ^e mai, à Lisieux
	Dimanche 13 ^e mai, à Lisieux
	Lundi 14 ^e mai, à Lisieux
	Mardi 15 ^e mai, à Lisieux
	Mercredi 16 ^e mai, à Lisieux
	Jeudi 17 ^e mai, à Lisieux
	Vendredi 18 ^e mai, à Lisieux

Dépenses de voyage depuis ma maladie:

le 18 juillet	6,50
le 23	0,75
le 24	3
le 27	5,50
le 31	4,50
le 6 août	5
le 19	7
Passeport	8
le 26 août	6,50
dépense de <u>Moreels</u> (1)	2,90
payé à <u>Moreels</u>	1,75
un sac de voyage	5
fossiles de Visé	<u>11</u>
	66,59
dépensé à Klein-Spouwen	7
pour dringuelle à un garde à Tirlemont	1
marteau, papier	<u>2,25</u>
	70,84
J'ai prêté à <u>Moreels</u>	200
plus	500
il ne me doit plus que	150
le 30 octobre, plus	5
il ne me doit plus que	55 frs.

Dépenses de 1840:

le 5 janvier, coquilles de Visé	17
le 10 janvier, id.	2,75
le 25 janvier, id.	26,50
le 19 avril, id.	2
le 29 avril, id.	4
raccommodé le sac	1,25

(1) Moreels, domestique qui accompagnait Dumont pendant ses voyages (voir: Notes relevées dans le Ms. 611); il participait également aux observations géologiques (cf. n° 283,312,383,391,395,398,403).

Dépenses de voyage depuis le 1er janvier

10 10 Janvier	0,00
10 20 Janvier	0,10
10 30 Janvier	0,20
10 10 Février	0,30
10 20 Février	0,40
10 30 Février	0,50
10 10 Mars	0,60
10 20 Mars	0,70
10 30 Mars	0,80
10 10 Avril	0,90
10 20 Avril	1,00
10 30 Avril	1,10
10 10 Mai	1,20
10 20 Mai	1,30
10 30 Mai	1,40
10 10 Juin	1,50
10 20 Juin	1,60
10 30 Juin	1,70
10 10 Juillet	1,80
10 20 Juillet	1,90
10 30 Juillet	2,00
10 10 Août	2,10
10 20 Août	2,20
10 30 Août	2,30
10 10 Septembre	2,40
10 20 Septembre	2,50
10 30 Septembre	2,60
10 10 Octobre	2,70
10 20 Octobre	2,80
10 30 Octobre	2,90
10 10 Novembre	3,00
10 20 Novembre	3,10
10 30 Novembre	3,20
10 10 Décembre	3,30
10 20 Décembre	3,40
10 30 Décembre	3,50

Dépenses de 1900

10 10 Janvier	0,00
10 20 Janvier	0,10
10 30 Janvier	0,20
10 10 Février	0,30
10 20 Février	0,40
10 30 Février	0,50
10 10 Mars	0,60
10 20 Mars	0,70
10 30 Mars	0,80
10 10 Avril	0,90
10 20 Avril	1,00
10 30 Avril	1,10
10 10 Mai	1,20
10 20 Mai	1,30
10 30 Mai	1,40
10 10 Juin	1,50
10 20 Juin	1,60
10 30 Juin	1,70
10 10 Juillet	1,80
10 20 Juillet	1,90
10 30 Juillet	2,00
10 10 Août	2,10
10 20 Août	2,20
10 30 Août	2,30
10 10 Septembre	2,40
10 20 Septembre	2,50
10 30 Septembre	2,60
10 10 Octobre	2,70
10 20 Octobre	2,80
10 30 Octobre	2,90
10 10 Novembre	3,00
10 20 Novembre	3,10
10 30 Novembre	3,20
10 10 Décembre	3,30
10 20 Décembre	3,40
10 30 Décembre	3,50

(1) Budget des dépenses de voyage pour l'année 1900. Les dépenses de voyage sont classées par mois et par jour. Le total des dépenses de voyage pour l'année 1900 est de 35,50 francs.

Outre des observations concernant la géologie, on trouve encore, à la fin du Ms. 609, les notes suivantes:

" M. Nyst (1), contrôleur de la garantie à Hasselt.

" Il est dû à Moreels (2) 22 jours pendant le mois d'octobre.

" 3 paires bas, 2 chemises, 1 calleson (sic), 1 pièce flanelle, 1 gilet,

" 1 paire gants.

" A Louvain: 3 paquets de minéraux, 1 gilet, 1 paire bas, 1 chemise."

* * * * *

(1) Nyst (Pierre-Henri), cf. n° 86.

(2) Moreels, voir note page 329.

L'œuvre des observations concernant la géologie, en ce qui concerne
 à la fin de la 1ère partie, les notes suivantes :
 " M. Ray (1), commissaire de la géologie à l'Université.
 " Il est allé à Alger (2) et a écrit pendant la semaine dernière.
 " 2 lettres aux 2 commissaires, 1 à l'Université et 1 à l'Etat.
 " 1 lettre aux 2 commissaires.
 " 2 lettres aux 2 commissaires, 1 à l'Etat et 1 à l'Université.

* * * * *

(1) Ray (Monsieur), cf. p. 171.
 (2) Alger, voir note page 171.

Notes relevées dans le Ms. 610 ou Carnet n° 6.

23 mai au 13 août 1840.

=====

A la fin du Carnet:

Mercredi 20 mai 1840, à Ampsin	1,60
Jeudi 21 mai, à Ampsin	2,75
Vendredi 22 mai, à Liège	5,50
Vendredi 29 mai, à Wasseiges	3,25
Samedi 30 mai, à Andenne	3
Dimanche 31 mai, à Ampsin	
Lundi 1er juin, à Liège	
Samedi 6 juin, à Ans	
Mardi 9 juin, à Waremme	1,60
Mercredi 10 juin, à Liège	6
Jeudi 11 juin, à Jodoigne, chez <u>Grèvecoeur</u>	3,50
Vendredi 12 juin, à Jodoigne	3,50
Samedi 13 juin, à Liège	5
Mardi 16 juin, à Hannut	3,50
Mercredi 17 juin, à Namur	13
Jeudi 18 juin, à Namur	0,25
Vendredi 19 juin, à Louvain	13
Samedi 20 juin, à Jodoigne	5,50
Dimanche 21 juin, à Wasseiges	3,50
Lundi 22 juin, à Jodoigne	3
Mardi 23 juin, à Louvain	5,75
Mercredi 24 juin, à Louvain	4,50
Jeudi 25 juin, à Liège	9,50
Mardi 30 juin, à Hauster	
Mercredi 1 er juillet, à Liège	
Vendredi 3 juillet, à Bruxelles	
Samedi 4 juillet, à Bruxelles	
Dimanche 5 juillet, à Louvain	
Lundi 6 juillet, à Liège	

Mardi 7 juillet, à Jodoigne	3,25
Mercredi 8 juillet, à Fleurus	5
Jeudi 9 juillet, à Gembloux	3,50
Vendredi 10 juillet, à Gembloux	4
Samedi 11 juillet, à Fleurus	3,50
Dimanche 12 juillet, à Namur	3,50
Lundi 13 juillet, à Gembloux	6,50
Mardi 14 juillet, à Perwez	3,50
Mercredi 15 juillet, à Wavre	3,50
Jeudi 16 juillet, à Gembloux	5
Vendredi 17 juillet, à Wavre	2,50
Samedi 18 juillet, à Louvain	3
Dimanche 19 juillet, à Liège	8,25
Lundi 20 juillet, au chemin de fer	
Mardi 21 juillet, à Wavre	5,25
Mercredi 22 juillet, à Wavre	0,04
Jeudi 23 juillet, à Wavre	0,08
Vendredi 24 juillet, à Liège	16
Samedi 25 juillet, à Kinkempois	
Lundi 27 juillet, au chemin de fer	
Mardi 28 juillet, à Wavre	5,50
Mercredi 29 juillet, à Genappe	3,75
Jeudi 30 juillet, à Genappe	3,50
Vendredi 31 juillet, à Gembloux	4
Samedi 1er août, à Genappe	4
Dimanche 2 août, à Charleroi	4,50
Lundi 3 août, à Nivelles	6
Mardi 4 août, à Binche	4,25
Mercredi 5 août, à Soignies	0
Jeudi 6 août, à Binche	4
Vendredi 7 août, à Fayt	9,50
Samedi 8 août, à Fayt	0,25

2,25	March 7 Miller, S. Johnson
2	March 8 Miller, S. Johnson
2,50	March 9 Miller, S. Johnson
4	March 10 Miller, S. Johnson
2,50	March 11 Miller, S. Johnson
2,50	March 12 Miller, S. Johnson
2,50	March 13 Miller, S. Johnson
2,50	March 14 Miller, S. Johnson
2,50	March 15 Miller, S. Johnson
2	March 16 Miller, S. Johnson
2,50	March 17 Miller, S. Johnson
2	March 18 Miller, S. Johnson
2,50	March 19 Miller, S. Johnson
2,50	March 20 Miller, S. Johnson
2,50	March 21 Miller, S. Johnson
2,50	March 22 Miller, S. Johnson
2,50	March 23 Miller, S. Johnson
2,50	March 24 Miller, S. Johnson
2,50	March 25 Miller, S. Johnson
2,50	March 26 Miller, S. Johnson
2,50	March 27 Miller, S. Johnson
2,50	March 28 Miller, S. Johnson
2,50	March 29 Miller, S. Johnson
2,50	March 30 Miller, S. Johnson
2,50	March 31 Miller, S. Johnson

Dimanche 9 août, à Fayt	0,18
Lundi 10 août, à Gosselies	11
Mardi 11 août, à Gosselies	0,50
Mercredi 12 août, à Gosselies	0,27
Jeudi 13 août, à Halle	16
Vendredi 14 août, à Liège	15
Mardi 18 août, à Liège	

On lit encore, à la fin de ce Carnet n° 6:
 " à Gembloux, chez Gourdain; à Fleurus, à la Tête de Boeuf ";
 et on trouve un tableau concernant les carrières de Ligny dont il est
 question à la page 65 du manuscrit.

* * * * *

0,10	Dimanche 9 août, à Trest
11	Lundi 10 août, à Gosselies
0,50	Mardi 11 août, à Gosselies
0,27	Mercredi 12 août, à Gosselies
10	Jeudi 13 août, à Wallis
10	Vendredi 14 août, à Liège
	Samedi 15 août, à Liège

On lit encore, à la fin de ce carnet n° 01
 " à Gosselies, chez Gosselins, à l'heure, à la Table de l'œuvre "
 et on trouve en tableau ci-dessous les numéros de l'œuvre dont il est
 question à la page 52 du manuscrit.

* * * * *

Notes relevées dans le Ms. 611 ou Carnet n° 7

21 août 1840 au 29 juin 1841.

=====

A la fin du Carnet:

Mercredi 19 août 1840, à Bruxelles	7
Jeudi 20 août, à Bruxelles	0
Vendredi 21 août, à Waterloo	6,50
Samedi 22 août, à Bruxelles	0
Dimanche 23 août, à Bruxelles	14
Lundi 24 août, à Nivelles	
Mardi 25 août, à Fontaine	5
Mercredi 26 août, à Thuin	4,50
Jeudi 27 août, à Maubeuge	4,50
Vendredi 28 août, à Bavay	7
Samedi 29 août, à Maubeuge	5
Dimanche 30 août, à Binche	
Lundi 31 août, à Binche	8,30
Mardi 1er septembre, à Mons	10,50
Mercredi 2 septembre, à Enghien	7,60
Jeudi 3 septembre, à Bruxelles	
Vendredi 4 septembre, à Liège	
Samedi 5 septembre, à Saint-Gilles	
Dimanche 6 septembre, à Bois l'Evêque	
Lundi 7 septembre, à Bruxelles	6,50
Mardi 8 septembre, à Genappe	3,25
Mercredi 9 septembre, à Halle	3,50
Jeudi 10 septembre, à Halle	3,80
Vendredi 11 septembre, à Ninove	4
Samedi 12 septembre, à Ninove	5
Dimanche 13 septembre, à Audenarde	3,50
Lundi 14 septembre, à Audenarde	0,25
Mardi 15 septembre, à Alost	11,00
Mercredi 16 septembre, à Louvain	12

Les livres relatés dans le No. 617 de l'Annuaire de l'Etat
Et sont 1840 au No 1841.

A la fin de l'Annuaire

1	Horvodi 19 août 1840, à Brucklitz
2	Lehli 20 août, à Brucklitz
3, 30	Verhodi 21 août, à Brucklitz
4	Samodi 22 août, à Brucklitz
5	Stannoda 23 août, à Brucklitz
6	Janodi 24 août, à Brucklitz
7	Horvodi 25 août, à Brucklitz
8, 30	Verhodi 26 août, à Brucklitz
9, 30	Janodi 27 août, à Brucklitz
10	Verhodi 28 août, à Brucklitz
11	Samodi 29 août, à Brucklitz
12	Stannoda 30 août, à Brucklitz
13, 30	Janodi 31 août, à Brucklitz
14, 30	Horvodi 1er septembre, à Brucklitz
15, 30	Verhodi 2 septembre, à Brucklitz
16	Janodi 3 septembre, à Brucklitz
17	Samodi 4 septembre, à Brucklitz
18	Stannoda 5 septembre, à Brucklitz
19	Janodi 6 septembre, à Brucklitz
20	Verhodi 7 septembre, à Brucklitz
21	Samodi 8 septembre, à Brucklitz
22	Stannoda 9 septembre, à Brucklitz
23	Janodi 10 septembre, à Brucklitz
24	Verhodi 11 septembre, à Brucklitz
25	Samodi 12 septembre, à Brucklitz
26, 30	Stannoda 13 septembre, à Brucklitz
27, 30	Janodi 14 septembre, à Brucklitz
28, 30	Verhodi 15 septembre, à Brucklitz
29	Horvodi 16 septembre, à Brucklitz

Jeudi 17 septembre, à Liège	7
Vendredi 18 septembre, au chemin de fer	0
Samedi 19 septembre, à Bruxelles	6,50
Dimanche 20 septembre, à Bruxelles	0
Lundi 21 septembre, à Bruxelles	11
Mardi 22 septembre, à Audenarde	0
Mercredi 23 septembre, à Louvain	
Jeudi 24 septembre, à Liège	
Vendredi 25 septembre, au chemin de fer	
Samedi 26 septembre, au Thier-à-Liège	
Lundi 28 septembre, à Bois l'Evêque	
Mardi 29 septembre, à Lanaye	
Mercredi 30 septembre, à Lanaye	
Lundi 5 octobre 1840, à Ans	
Mercredi 7 octobre, à Halloy	
Jeudi 8 octobre, à Halloy	
Vendredi 9 octobre, à Liège	
Samedi 10 octobre, à Tilff	
Dimanche 11 octobre, à Liège	
Lundi 12 octobre, à Alost	6
Mardi 13 octobre, à Audenarde	4,25
Mercredi 14 octobre, à Zottegem	6,75
Jeudi 15 octobre, à Alost	3
Vendredi 16 octobre, à Louvain	19
Samedi 17 octobre, à Liège	9
Le 3 mars 1841, à Sainte-Marguerite	
Lundi 5 avril 1841, à Huy	
Mardi 6 avril, à Louvain	
Mercredi 7 avril, à Bruxelles	
Jeudi 8 avril, à Bruxelles	
Vendredi 9 avril, à Louvain	
Samedi 10 avril, à Liège	

7	Lundi 17 septembre, à Liège
6	Vendredi 16 septembre, au camp de la
6,50	Mardi 15 septembre, à Bruxelles
0	Mardi 14 septembre, à Bruxelles
11	Lundi 13 septembre, à Bruxelles
0	Mardi 12 septembre, à Bruxelles
	Mardi 11 septembre, à Louvain
	Lundi 10 septembre, à Liège
	Vendredi 9 septembre, au camp de la
	Mardi 8 septembre, au Thier-à-Liège
	Lundi 7 septembre, à Bois l'Évêque
	Mardi 6 septembre, à Louvain
	Mardi 5 septembre, à Louvain
	Lundi 4 octobre 1910, à Ann
	Mardi 3 octobre, à Liège
	Lundi 2 octobre, à Liège
	Vendredi 1 octobre, à Liège
	Mardi 30 septembre, à Liège
	Mardi 29 septembre, à Liège
	Lundi 28 septembre, à Liège
	Mardi 27 septembre, à Liège
	Lundi 26 septembre, à Liège
1,50	Mardi 25 septembre, à Liège
0,75	Lundi 24 septembre, à Liège
1	Vendredi 23 septembre, à Louvain
10	Lundi 22 septembre, à Louvain
0	Mardi 21 septembre, à Liège
	Le 20 septembre, à Liège-Louvain
	Lundi 20 septembre, à Liège
	Mardi 19 septembre, à Louvain
	Mardi 18 septembre, à Louvain
	Lundi 17 septembre, à Louvain
	Mardi 16 septembre, à Louvain
	Lundi 15 septembre, à Louvain
	Mardi 14 septembre, à Liège
	Lundi 13 septembre, à Liège
	Mardi 12 septembre, à Liège
	Lundi 11 septembre, à Liège
	Mardi 10 septembre, à Liège
	Lundi 9 septembre, à Liège
	Mardi 8 septembre, à Liège
	Lundi 7 septembre, à Liège
	Mardi 6 septembre, à Liège
	Lundi 5 septembre, à Liège
	Mardi 4 septembre, à Liège
	Lundi 3 septembre, à Liège
	Mardi 2 septembre, à Liège
	Lundi 1 septembre, à Liège

Mardi 4 mai 1841, au chemin de fer	
Mercredi 5 mai, à Louvain	
Jeudi 6 mai, à Bruxelles	
Vendredi 7 mai, à Liège	
Samedi 8 mai, à Saint-Gilles	
Lundi 10 mai, au chemin de fer	
Mardi 11 mai, à Namur	4,70
Mercredi 12 mai, à Givet	8,25
Jeudi 13 mai, à Philippeville	6,10
Vendredi 14 mai, à Châtelet	6
Samedi 15 mai, à Beaumont	5,50
Dimanche 16 mai, à Thuin	5
Lundi 17 mai, à Châtelet	3,20
Mardi 18 mai, à Namur	5,50
Mercredi 19 mai, à Liège	12
Jeudi 20 mai, travail de cabinet à Liège	
Vendredi 21 mai, à Durbuy	
Samedi 22 mai, à Durbuy	
Dimanche 23 mai, à Durbuy	
Lundi 24 mai, à Rochefort	17
Mardi 25 mai, à Rochefort	
Mercredi 26 mai, à Beauraing	8
Jeudi 27 mai, à Dinant	5
Vendredi 28 mai, à Dinant	0,50
Samedi 29 mai, à Ciney	11,75
Dimanche 30 mai, à Ciney	0,25
Lundi 31 mai, à Ciney	0,75
Mardi 1er juin 1841, à Ciney	0,20
Mercredi 2 juin, à Havelange	19
Jeudi 3 juin, à Havelange	0,10
Vendredi 4 juin, travaillé à Havelange	
Samedi 5 juin, à Liège	8,50
Dimanche 6 juin, travail sédentaire	
Lundi 7 juin, id.	

	Handl 1 mai 1847, au d'abord de l'ar
	Handl 2 mai, à l'origine
	Handl 3 mai, à l'origine
	Handl 4 mai, à l'origine
	Handl 5 mai, à l'origine
	Handl 6 mai, à l'origine
	Handl 7 mai, à l'origine
	Handl 8 mai, à l'origine
	Handl 9 mai, à l'origine
	Handl 10 mai, à l'origine
4,70	Handl 11 mai, à l'origine
6,25	Handl 12 mai, à l'origine
6,70	Handl 13 mai, à l'origine
6	Handl 14 mai, à l'origine
7,30	Handl 15 mai, à l'origine
7	Handl 16 mai, à l'origine
7,50	Handl 17 mai, à l'origine
8,20	Handl 18 mai, à l'origine
10	Handl 19 mai, à l'origine
	Handl 20 mai, à l'origine
	Handl 21 mai, à l'origine
	Handl 22 mai, à l'origine
	Handl 23 mai, à l'origine
17	Handl 24 mai, à l'origine
	Handl 25 mai, à l'origine
8	Handl 26 mai, à l'origine
5	Handl 27 mai, à l'origine
6,70	Handl 28 mai, à l'origine
7,15	Handl 29 mai, à l'origine
6,55	Handl 30 mai, à l'origine
6,75	Handl 31 mai, à l'origine
6,80	Handl 1er juin 1847, à l'origine
10	Handl 2 juin, à l'origine
6,40	Handl 3 juin, à l'origine
	Handl 4 juin, à l'origine
7,50	Handl 5 juin, à l'origine
	Handl 6 juin, à l'origine
	Handl 7 juin, à l'origine

Lundi 14 juin 1841, à Andenne	4
Mardi 15 juin, à Namur	12
Mercredi 16 juin, à Châtelet	6
Jeudi 17 juin, à Châtelet	0,50
Vendredi 18 juin, à Charleroi	10,50
Samedi 19 juin, à Thuin	5
Dimanche 20 juin, à Thuin	0,30
Lundi 21 juin, à Solre-le-Château	5,30
Mardi 22 juin, à Solre-le-Château	0,75
Mercredi 23 juin, à Solre-le-Château	0,25
Jeudi 24 juin, à Charleroi	17,50
Vendredi 25 juin, à Namur	7
Samedi 26 juin, à Sclayn	
Dimanche 27 juin, retour	11
Lundi 28 juin, travail de cabinet	
Mardi 29 juin, à Huy	5
Mercredi 30 juin, retour à Liège	
Jeudi 1er juillet 1841, à Liège	
Vendredi 2 juillet, à Bruxelles	
Samedi 3 juillet, à Bruxelles	
Dimanche 4 juillet, à Bruxelles	
Lundi 5 juillet, à Gosselies	
Mardi 6 juillet, à Bruxelles	
Mercredi 7 juillet, à Liège	
Samedi 10 juillet, à Saint-Gilles	

Précédant le relevé des dépenses, on trouve l'adresse:

" Jean Grasinét, rue Haute, à Audenarde ".

Dépense supplémentaire de <u>Gustave</u> (1)	3,50
de <u>Jean Grasinét</u> , le 14	0,75
	13

(1) Peut-être: Gustave Dumont (cf. n° 627).

4	Janadi 14 Juin 1817, à Andenne
15	Janadi 15 Juin, à Namur
2	Janadi 16 Juin, à Charleroi
0,50	Janadi 17 Juin, à Charleroi
10,50	Janadi 18 Juin, à Charleroi
2	Janadi 19 Juin, à Tournai
0,50	Janadi 20 Juin, à Tournai
2,50	Janadi 21 Juin, à Soignes-la-Grande
0,75	Janadi 22 Juin, à Soignes-la-Grande
0,75	Janadi 23 Juin, à Soignes-la-Grande
17,50	Janadi 24 Juin, à Charleroi
7	Janadi 25 Juin, à Namur
11	Janadi 26 Juin, à Soignes
11	Janadi 27 Juin, à Soignes
2	Janadi 28 Juin, à Soignes
2	Janadi 29 Juin, à Namur
10	Janadi 30 Juin, à Namur
10	Janadi 31 Juin, à Namur
10	Janadi 1er Juillet, à Namur
10	Janadi 2 Juillet, à Namur
10	Janadi 3 Juillet, à Namur
10	Janadi 4 Juillet, à Namur
10	Janadi 5 Juillet, à Namur
10	Janadi 6 Juillet, à Namur
10	Janadi 7 Juillet, à Namur
10	Janadi 8 Juillet, à Namur
10	Janadi 9 Juillet, à Namur

Précédent de celui des dépenses, on trouve l'équilibre
 " pour l'exercice, sur l'état, à Andenne "

Dépense supplémentaire de l'exercice (1) 2,50
 de l'exercice, le 14 0,75
 12

(1) Pour l'exercice, l'état de l'exercice.

frais de bagage		2,50
2 cartes de <u>Capitaine</u> (1)		3
frais de domestique pendant la maladie du sieur <u>Moreels</u> (2) attaché à mon service		35 frs
frais de transport de minéraux		25
carte de la commune de Liège		4
2 carte de <u>Capitaine</u>		3
divers ouvrages		
coquilles de Visé		53 frs
Prêté à <u>Pierre Vanhamme</u> , mercredi 12 mai		21,16
	18 mai	10
	21 mai	10
	24 mai	21,16
	27 mai	<u>54,68</u>
		117,00
Dimanche 13 juin, prêté à <u>Auguste</u> (3)		5
Lundi 14 juin, dépensé pour diligence prêté		3 5
Mercredi 16 juin, prêté		5
Vendredi 18 juin, prêté		5
Lundi 21 juin, prêté		21,16
Le 26 juin, prêté		21,16
Le 8 juillet, prêté		21,16
Dépense de 1841: passeport		8 frs
doublure du sac		1,50

* * * * *

(1) Cf. page 299.

(2) Cf. page 329.

(3) Probablement: Auguste Mogano (cf. pages 312 et 313).

2,50 Frais de passage
 1 1/2 (7) Expenses de
 Frais de nourriture pendant le voyage de
 20 francs (2) Expenses de
 20 Frais de transport de marchandises
 4 Frais de la commune de Lige
 1 1/2 (7) Expenses de
 divers ouvrages
 22 francs Expenses de
 27,75 Frais à l'Hotel de la Ville, Lige
 10 Frais de
 70 Frais de
 27,75 Frais de
22,50 Frais de
 17,75

7 (2) Expenses de
 7 Frais de
 2 Frais
 2 Frais
 1 Frais
 27,75 Frais
 24,75 Frais
 21,75 Frais
 8 francs de
 7,50 Frais

(1) Cf. page 217.
 (2) Cf. page 221.
 (3) Expenses de

Notes relevées dans le Ms. 612 ou Carnet n° 8.

13 juillet au 8 septembre 1841.

=====

Sur les dernières pages du Carnet, après l'excursion datée du 8 septembre 1841, on trouve quelques notes au crayon concernant la géologie et intitulées: " Notes prises chez Mr Fromont (1) ".

A la fin du Carnet, outre le calendrier des voyages et le relevé des dépenses, on trouve les initiales "A.D." et, plus loin, la signature "A. Dumont".

Mardi 13 juillet 1841, Marche	7
Mercredi 14 juillet, Bastogne	2,50
Jeudi 15 juillet, Arlon	4,50
Vendredi 16 juillet, Longwy	6
Samedi 17 juillet, Arlon	6
Dimanche 18 juillet, Arlon	0,50
Lundi 19 juillet, Arlon	0,15
Mardi 20 juillet, Virton	17
Mercredi 21 juillet, Virton	0
Jeudi 22 juillet, Virton	0,30
Vendredi 23 juillet, Florenville	13,40
Samedi 24 juillet, Florenville	0,50
Dimanche 25 juillet, Florenville	0,50
Lundi 26 juillet, Arlon	15,50
Mardi 27 juillet, Tintigny	6

(1) Il s'agit peut-être de: Fromont (Léon), ingénieur civil à Châtelaineau, qui a écrit: "Améliorations de la position de la classe ouvrière au point de vue de la diminution du facteur main d'oeuvre dans le prix de revient. 2e éd. Bruxelles, Association typographique belge, 1864. In-8°, 39 p."

Notes relatives aux cartes de la région de la vallée de la Saône
du 15 juillet au 3 septembre 1937.

Sur les dernières pages de la carte, après l'inscription de la
date du 15 septembre 1937, on trouve quelques notes en regard notamment la
géologie de la région: "Notes prises par M. Renard (1937)".
A la fin de la carte, entre les coordonnées géographiques de la région
des Alpes, on trouve les mentions "A.D." et, plus loin, la signature
"A. Durand".

7	15 juillet, Savoie
2,50	16 juillet, Savoie
4,50	17 juillet, Savoie
6	18 juillet, Savoie
6	19 juillet, Savoie
0,50	20 juillet, Savoie
0,75	21 juillet, Savoie
7,75	22 juillet, Savoie
0	23 juillet, Savoie
0,50	24 juillet, Savoie
12,50	25 juillet, Savoie
0,50	26 juillet, Savoie
0,50	27 juillet, Savoie
12,50	28 juillet, Savoie
6	29 juillet, Savoie

(1) Il s'agit peut-être de Renard (1937), ingénieur civil à Chambéry,
qui a écrit "Recherches sur la position de la ligne Savoie-Ardenne"
qui se trouve dans le bulletin de la Société de Géographie de la Savoie
révisé par M. Durand, Chambéry, Imprimerie typographique de la Savoie,
1937.

Mercredi 28 juillet, Florenville	3
Jeudi 29 juillet, Habay-la-Neuve	4
Vendredi 30 juillet, Arlon	3
Samedi 31 juillet, Bastogne	5
Dimanche 1er août 1841, Marche	5
Lundi 2 août, Liège	<u>10</u>
	107,85
Mardi 3 août, Liège	
Mercredi 4 août, Liège	
Jeudi 5 août, Liège	
Samedi 7 août, au chemin de fer	
Lundi 9 août, Bruxelles	
Mardi 10 août, Lille	
Mercredi 11 août, Bailleul	
Jeudi 12 août, Bailleul	
Vendredi 13 août, Cassel	
Samedi 14 août, Ypres	
Dimanche 15 août, Torhout	
Lundi 16 août, Bruxelles	
Mardi 17 août, Liège	
Mercredi 18 août, Liège	
Jeudi 19 août, Deinze	9
Vendredi 20 août, Courtrai	4,50
Samedi 21 août, Deinze	5,50
Dimanche 22 août, Bruges	5,50
Lundi 23 août, Courtrai	5,50
Mardi 24 août, Ypres	6,50
Mercredi 25 août, Ypres	5,50
Jeudi 26 août, Ypres	1,00
Vendredi 27 août, Tielt	11,75
Samedi 28 août, Gand	5
Dimanche 29 août, Alost	7
Lundi 30 août, Malines	5,50
Mardi 31 août, Louvain	6,50

1	March 1st 1887, 1887	1.00
2	March 2nd 1887, 1887	1.00
3	March 3rd 1887, 1887	1.00
4	March 4th 1887, 1887	1.00
5	March 5th 1887, 1887	1.00
6	March 6th 1887, 1887	1.00
7	March 7th 1887, 1887	1.00
8	March 8th 1887, 1887	1.00
9	March 9th 1887, 1887	1.00
10	March 10th 1887, 1887	1.00
11	March 11th 1887, 1887	1.00
12	March 12th 1887, 1887	1.00
13	March 13th 1887, 1887	1.00
14	March 14th 1887, 1887	1.00
15	March 15th 1887, 1887	1.00
16	March 16th 1887, 1887	1.00
17	March 17th 1887, 1887	1.00
18	March 18th 1887, 1887	1.00
19	March 19th 1887, 1887	1.00
20	March 20th 1887, 1887	1.00
21	March 21st 1887, 1887	1.00
22	March 22nd 1887, 1887	1.00
23	March 23rd 1887, 1887	1.00
24	March 24th 1887, 1887	1.00
25	March 25th 1887, 1887	1.00
26	March 26th 1887, 1887	1.00
27	March 27th 1887, 1887	1.00
28	March 28th 1887, 1887	1.00
29	March 29th 1887, 1887	1.00
30	March 30th 1887, 1887	1.00
31	March 31st 1887, 1887	1.00
Total		31.00

Mercredi 1er septembre 1841, Louvain	10,50
Jeudi 2 septembre, retour à Liège	
Vendredi 3 septembre, Looz	
Samedi 4 septembre, Saint-Trond	4
Dimanche 5 septembre, Coursel	5,50
Lundi 6 septembre, Aarschot	4,50
Mardi 7 septembre, Herentals	4,80
Mercredi 8 septembre, Bruxelles	4,50
Jeudi 9 septembre, Bruxelles	12
Vendredi 10 septembre, retour à Liège	
Mardi 14 septembre, au chemin de fer	
Mercredi 15 septembre, Goffontaine	
Jeudi 16 septembre, Liège	
Vendredi 18 septembre, Liège	
Vendredi 3 décembre 1841, Bruxelles	
Samedi 4 décembre, Louvain	
Dimanche 5 décembre, Liège	
Lundi 13 décembre, Bruxelles	
Mardi 14 décembre, Bruxelles	
Mercredi 15 décembre, Bruxelles	
Jeudi 16 décembre, Liège	
Vendredi 4 mars 1842, Bruxelles	
Samedi 5 mars, Liège	
Vendredi 22 avril 1842, Saint-Gilles	
Samedi 23 avril, Chokier	
Dimanche 8 mai 1842, Louvain	
Lundi 9 mai, Bruxelles	
Mardi 10 mai, Bruxelles	
Mercredi 11 mai Liège	
Mardi 24 mai, Goffontaine	
Mercredi 25 mai, Kinkempois	

Mercredi 27 mai, Belgique
 Jeudi 28 mai, Belgique
 Vendredi 29 mai, Belgique
 Samedi 30 mai, Belgique
 Dimanche 31 mai, Belgique
 Lundi 1er juin, Belgique
 Mardi 2er juin, Belgique
 Mercredi 3er juin, Belgique
 Jeudi 4er juin, Belgique
 Vendredi 5er juin, Belgique
 Samedi 6er juin, Belgique
 Dimanche 7er juin, Belgique
 Lundi 8er juin, Belgique
 Mardi 9er juin, Belgique
 Mercredi 10er juin, Belgique
 Jeudi 11er juin, Belgique
 Vendredi 12er juin, Belgique
 Samedi 13er juin, Belgique
 Dimanche 14er juin, Belgique
 Lundi 15er juin, Belgique
 Mardi 16er juin, Belgique
 Mercredi 17er juin, Belgique
 Jeudi 18er juin, Belgique
 Vendredi 19er juin, Belgique
 Samedi 20er juin, Belgique
 Dimanche 21er juin, Belgique
 Lundi 22er juin, Belgique
 Mardi 23er juin, Belgique
 Mercredi 24er juin, Belgique
 Jeudi 25er juin, Belgique
 Vendredi 26er juin, Belgique
 Samedi 27er juin, Belgique
 Dimanche 28er juin, Belgique
 Lundi 29er juin, Belgique
 Mardi 30er juin, Belgique
 Mercredi 1er juillet, Belgique
 Jeudi 2er juillet, Belgique
 Vendredi 3er juillet, Belgique
 Samedi 4er juillet, Belgique
 Dimanche 5er juillet, Belgique
 Lundi 6er juillet, Belgique
 Mardi 7er juillet, Belgique
 Mercredi 8er juillet, Belgique
 Jeudi 9er juillet, Belgique
 Vendredi 10er juillet, Belgique
 Samedi 11er juillet, Belgique
 Dimanche 12er juillet, Belgique
 Lundi 13er juillet, Belgique
 Mardi 14er juillet, Belgique
 Mercredi 15er juillet, Belgique
 Jeudi 16er juillet, Belgique
 Vendredi 17er juillet, Belgique
 Samedi 18er juillet, Belgique
 Dimanche 19er juillet, Belgique
 Lundi 20er juillet, Belgique
 Mardi 21er juillet, Belgique
 Mercredi 22er juillet, Belgique
 Jeudi 23er juillet, Belgique
 Vendredi 24er juillet, Belgique
 Samedi 25er juillet, Belgique
 Dimanche 26er juillet, Belgique
 Lundi 27er juillet, Belgique
 Mardi 28er juillet, Belgique
 Mercredi 29er juillet, Belgique
 Jeudi 30er juillet, Belgique
 Vendredi 31er juillet, Belgique

Dépenses

Mardi 13 juillet, donné à <u>Auguste</u> (1)	86,48
	<u>13,52</u>
	100,00 frs
Mardi 20 juillet, donné à <u>Auguste</u>	50 frs
Mardi 3 août	50 frs
Grande carte de Belgique, 4 feuilles, sur toile	24 frs
Petite carte de Belgique, 5 feuilles	10
Fossiles	
Cartes de <u>Cap(itaine)</u> (2)	
Cartes d'Allemagne et de France	35
Fossiles, frais d'emballage, port, &c.	50

* * * * *

(1) Probablement: Auguste Mogano (cf. pages 312,313,321,338).

(2) Cf. page 299.

Requêtes

86,48	Requête 18 feuilles, donne à Agreste (1)
<u>11,25</u>	
100,00	
50	Requête 20 feuilles, donne à Agreste
50	Requête 20
14	Grande carte de Belgique, 4 feuilles, sur toile
10	Folle carte de Belgique, 2 feuilles
	Requête
	(5) Carte de Belgique
10	Cartes d'alignement et de terrain
50	Requête, trois feuilles, pour...

* * * * *

(1) Imprimé: Agreste (n. page 212, 213, 214, 215)
 (2) n. page 212.

Notes relevées dans le Ms. 614.

Année 1846.

=====

Au dos du f° 483 :

Samedi 6 juin 1846, Bruxelles

Dimanche 7 juin, Bruxelles

Lundi 8 juin, Lessines

Mardi 9 juin, Ghislenghien

Mercredi 10 juin, Rebecq

Jeudi 11 juin, Rebecq

Vendredi 12 juin, Rebecq

Samedi 13 juin, Rebecq

Dimanche 14 juin, Wavre

Lundi 15 juin, Genappe

Mardi 16 juin, Genappe

Mercredi 17 juin, Gembloux

Jeudi 18 juin, Eghezée

Vendredi 19 juin, Jodoigne

Samedi 20 juin, Tirlemont

Dimanche 21 juin, retour.

* * * * *

Notes relatives dans le no. 511.

année 1865.

Au jour du 1^{er} 1867 :

- Janvier 6 jour 1865, Bruxelles.
- Janvier 7 jour, Bruxelles.
- Janvier 8 jour, Bruxelles.
- Janvier 9 jour, Bruxelles.
- Janvier 10 jour, Bruxelles.
- Janvier 11 jour, Bruxelles.
- Janvier 12 jour, Bruxelles.
- Janvier 13 jour, Bruxelles.
- Janvier 14 jour, Bruxelles.
- Janvier 15 jour, Bruxelles.
- Janvier 16 jour, Bruxelles.
- Janvier 17 jour, Bruxelles.
- Janvier 18 jour, Bruxelles.
- Janvier 19 jour, Bruxelles.
- Janvier 20 jour, Bruxelles.
- Janvier 21 jour, Bruxelles.

Notes relevées dans le Ms. 615.

Année 1848.

=====

Au début du manuscrit, sur deux feuillets non paginés et en mauvais état:

2e voyage de 1848, avoir:	311,50
Lundi 15 mai 1848, Bruxelles	21,25
Mardi 16 mai, Bruxelles	4,86
Mercredi 17 mai, Bruxelles à Jette	4,92
Jeudi 18 mai, Bruxelles	10
Vendredi 19 mai, Bruxelles à Berchem	8,37
Samedi 20 mai, Bruxelles à Uccle	4,30
Dimanche 21 mai, Bruxelles, et chapeau	14,20
Lundi 22 mai, Bruxelles à Watermael	9
Mardi 23 mai, Bruxelles	10,25
Mercredi 24 mai, Bruxelles	14,50
Jeudi 25 mai, Lessines	0
Vendredi 26 mai, Flobecq	8
Samedi 27 mai, Flobecq	7
Dimanche 28 mai, Renaix	14,50
Lundi 29 mai, Renaix	1,25
Mardi 30 mai, Renaix	1
Mercredi 31 mai, Ninove	26
Jeudi 1er juin, Ninove	0,25
Vendredi 2 juin, Bruxelles	28,60
Samedi 3 juin, Bruxelles	5,91
Dimanche 4 juin, Ninove	2,20
Lundi 5 juin, Bruxelles	14
Mardi 6 juin, Bruxelles	
Mercredi 7 juin, Bruxelles	
Jeudi 8 juin, Bruxelles	

Notes relative to the ...

London 1841

is being to ...

207, 70	De voyage de 1841, ...
207, 71	Journal de mai 1841, ...
207, 72	Journal de mai, ...
207, 73	Journal de mai, ...
207, 74	Journal de mai, ...
207, 75	Journal de mai, ...
207, 76	Journal de mai, ...
207, 77	Journal de mai, ...
207, 78	Journal de mai, ...
207, 79	Journal de mai, ...
207, 80	Journal de mai, ...
207, 81	Journal de mai, ...
207, 82	Journal de mai, ...
207, 83	Journal de mai, ...
207, 84	Journal de mai, ...
207, 85	Journal de mai, ...
207, 86	Journal de mai, ...
207, 87	Journal de mai, ...
207, 88	Journal de mai, ...
207, 89	Journal de mai, ...
207, 90	Journal de mai, ...
207, 91	Journal de mai, ...
207, 92	Journal de mai, ...
207, 93	Journal de mai, ...
207, 94	Journal de mai, ...
207, 95	Journal de mai, ...
207, 96	Journal de mai, ...
207, 97	Journal de mai, ...
207, 98	Journal de mai, ...
207, 99	Journal de mai, ...
207, 100	Journal de mai, ...

Entre les ff. 42 et 43 du manuscrit, on trouve le calendrier suivant sur deux feuillets non paginés, dont le second est très endommagé:

Lundi 19 juin 1848, Thourout	9,50
Mardi 20 juin, Thourout	5,25
Mercredi 21 juin, Thourout	2,35
Jeudi 22 juin, Ypres	5,75
Vendredi 23 juin, Warneton	6,75
Samedi 24 juin, Ypres	4,75
Dimanche 25 juin, Ypres	0,27
Lundi 26 juin, Ypres	0,50
Mardi 27 juin, Furnes	22,80
Mercredi 28 juin, Poperinge	7,50
Jeudi 29 juin, Ypres	8
Vendredi 30 juin, Bruxelles	<u>14</u>
	87,42
Samedi 1er juillet 1848, Bruxelles	0
Dimanche 2 juillet, Bruxelles	0,50
Lundi 3 juillet, Overijse	21,50
Mardi 4 juillet, Grez(-Doiceau)	2,75
Mercredi 5 juillet, Grez(-Doiceau)	2,10
Jeudi 6 juillet, Louvain	<u>7</u>
	33,85
Lundi 10 juillet 1848, Aeltre	9,50
Mardi 11 juillet, Aeltre	2,25
Mercredi 12 juillet, Bruges	2,25
Jeudi 13 juillet, Thourout	7
Vendredi 14 juillet, Oostkamp	7
Samedi 15 juillet, Thielt	4,25
Dimanche 16 juillet, Thielt	3,25
Lundi 17 juillet, Thielt	6
Mardi 18 juillet, Thielt	6
Mercredi 19 juillet, Thielt	5

Jeudi 20 juillet 1848, Roulers	8,70
Vendredi 21 juillet, Roosbeek (1)	5,50
Samedi 22 juillet, Roosbeek	2,50
Dimanche 23 juillet, Roulers	2,50
Lundi 24 juillet, Roulers	9
Mardi 25 juillet, Tournai	10
Mercredi 26 juillet, Tournai	0,40
Jeudi 27 juillet, Tournai	0,80
Vendredi 28 juillet, Tournai	1,10
Samedi 29 juillet, Renaix	27,00
Dimanche 30 juillet, Renaix	3,00
Lundi 31 juillet, Renaix	9,50
Mardi 1er août 1848, Renaix	2,50
Mercredi 2 août, Tournai	...
Jeudi 3 août, Bon-S(ecours)	...
Vendredi 4 août,
Samedi, 5 août, (le bas du feuillet est déchiré)

* * * * *

(1) Cf. WESTROZEBEKE.

0,70	Leuch 20 Julliet, Boulay
0,30	Vandrom 21 Julliet, Boulay (1)
0,20	Banet 22 Julliet, Boulay
0,30	Umanche 23 Julliet, Boulay
0	Leuch 24 Julliet, Boulay
10	Leuch 25 Julliet, Boulay
0,40	Leuch 26 Julliet, Boulay
0,80	Leuch 27 Julliet, Boulay
1,10	Vandrom 28 Julliet, Boulay
0,90	Banet 29 Julliet, Boulay
1,20	Umanche 30 Julliet, Boulay
0,50	Leuch 31 Julliet, Boulay
1,30	Leuch 1er Aout, Boulay
...	Mouron 2 Aout, Boulay
...	Leuch 3 Aout, Boulay
...	Vandrom 4 Aout, Boulay
...	Banet 5 Aout, Boulay

* * * * *

INDEX DES NOMS DE PERSONNES

Les chiffres seuls correspondent aux numéros
marginiaux; ceux précédés de p. correspondent
aux pages; ceux qui sont soulignés indiquent
que l'on trouvera, en note, quelques rensei-
gnements sur le personnage.

- Allard, 404
Alonet, 16
Alphonse, 1227
Anciaux, 862
Andre ou Andres, 838
Auguste, pp. 313,321,338,342
 voir aussi: Mogano
- Baguet, 957
Balard, 957
Balard (Simon), 957
Baleau, 960
Barbier, 977
Baret, p. 301
Beaugrans, 977
Beaumont voir: Elie de Beaumont
Beaurieux (MM.), 130
Bergemann (Carl Wilhelm), 985
Bertrand (André), 907
Biolley (Raymond Jean François),
 1160,1348
Blariau, 1079,1095
Bleuze, 975
Blondeau (veuve), 957
Bodot (Isidore), 1122
Boquet Renard, 1287
Bormans, 821
Bosquet voir: de Bosquet
Boubée (Nérée), p. 298
Boussel, p. 308
Bouzin, 130
Brabant, 955
Brauer, p. 303
Braun, 968
Braun ou Bronn, 1155,1173
- Brieur (Leonhard), 764
Brive (veuve), p. 306
Brixhe, 978
Bronn ou Braun, 1155,1173
Bronn (Heinrich Georg), 104,105,106
Broquet, 1055
Buckland (William), 229
Burat (Amédée), 876
Buraut, 172
Buvignier (Nicolas Armand), 1423,
 1424
- Calmen, 1032
Cambro, 954
Capitaine, pp. 299,311,312,338,342
Carpentier, 140
Caussin (Charles), p. 300
Chanelon (Joseph Théodore Pierre),
 p. 311
Chantrelle, 1052
Charles, 1115
Chaucet, 39
Chevalier (Charles Louis), p. 308
Civile, 59
Cockerill, 910
Cocq, 971
Colette, 561,562,646
Colette (Dieudonné), 974
Colette (Evrard), p. 301
Colignon, p. 300
Constant (Ferdinand), 952
Conzemius, 820
Cornuel, 1417,1419,1420,1422
Coukhof, p. 320
Coulon voir: de Coulon

- Coulon (Anglebert), 1363
 Coune (veuve), 1138
 Coupery, p. 308
 Couroube, 1102
 Cousin, 957
 Couture (Albert), 138
 Crèvecoeur, p. 331
 Cuborne, p. 301
- D'Absence, 958,959
 Danhauser, p. 308
 Dapsens Carbonnel, 1332
 d'Archiac (Etienne Jules Adolphe
 Desmier de Saint-Simon, vicom-
 -te), 1293,1294,1297,1305,1308
 d'Arembert (duc), 862
 d'Arenberg (duc), 1262
 Darigat, 1079
 Darsicle, 45
 Daubrée (Gabriel Auguste), 1433
 Davreux, 39
 Debay voir: Debey
 de Beaufort, 954
 de Beaumont voir: Elie de Beaumont
 de Belly, 1433
 Debey, 1181,1233,1234
 de Bosquet (Joseph Augustinus Hu-
 -bertus), 1111,1183
 de Calwart, 986
 de Capoue (prince), 1443
 Declercq (Florent), 960
 de Coulon (Paul Louis), 1411
 de Courselles, 131
 de Croix (marquis), 974
 de Dechen voir: von Dechen
 de Ferraris (comte Joseph), 1046
 de Hennezel, 8,9,44; p. 299
 Dejaer, 954
 De Keyser (Jean François), 1020,
 1033,1059,1061,1063,1323
 de Kobell voir: von Kobell
 de la Bèche (Sir Henry Thomas),
1376
 de Laminie (Louis François Joseph),
877,879,884,888,891
 de la Noi (major), 325
- Delchambre, 955
 De Leonhard, 983
 Deleuil (Louis Joseph), p. 308
 Delfosse voir: Puson
 Delneufcourt (Pierre Joseph), 176
 Deltonbe, p.301
 Delvaux, 546
 Delvaux de Fenffe (Jean Charles
 Philippe Joseph), 186,744
 Delvigne, 861
 Demanet, 952
 Denis, 972
 de Padoue (prince), 1437
 de Patoul-Fieuru (Gustave), 1093,
 1095
 de Quartier (Mme), 954
 de Ridder, 1050
 de Robsart (comte), 1097
 Derouvroy, p.306
 de Ryckholt (Philippe Louis Fran-
 -çois Joseph Adrien de Bouman,
 baron), 1325,1326
 de Sassenay (marquis), 850,978
 Deshayes (Gérard Paul), p. 310
 Desoer, 522,533,596,598,662
 de Verneuil (Philippe Edouard Poul-
 -letier, comte), p. 310
 de Woelmont (baron), 1140,1255
 d'Huart, 41
 Dieudonné, 87
 Dinsart, 981
 Doignon, 978
 Dokagne, 1006
 d'Omalius d'Halloy (Jean Baptiste
 Julien), 1,2,9,92,307,506
 Dombios (Antoine), p.300
 d'Orbigny (Alcide Dessalines),
1234, 1432; p.310
 d'Orbigny (Charles Dessalines),
1234,1432
 d'Otreppe de Bouvette (Albert),
965
 d'Outremont (comte), 952
 Drapiez (Pierre Auguste Joseph),
 p. 307
 Dropsis, 867
 Druart, 957
 Dubois, 956,957

- Duchastelle, 1093
 Duchâteau, 960
 Duchâtel (comte), 1075
 Dufour, 658,961
 Dufour-Duclair, 958
 Dufuissen, 1098
 Duhr, 102
 Dumenil, 22
 Dumont, 128,958
 Dumont (André Hubert), 1443; p.339
 Dumont (Gustave), 627,752,771,983;
 p.337
 Dumortier (Barthélemy Charles, com-
 -te), 132
 Dumoulin, 977
 Dupierry, 554; p.305
 Dupont, aîné, 52,56
 Dupont-Brasseur, 1097
 Durieux, 960
 Du Souich (A.), 1190
 Dutois, 1332
 Dutois, p.308
 Dutoit, 960
- Elie de Beaumont (Jean Baptiste
 Armand Louis Léonce), 1212,
 1214,1405,1407,1408; pp.298,
 310
 Esser, 782,795
 Everasse, 955
- Fastié ou Fastré, 965,968,983
 Fastré, de Tohogne, 921
 Faust-Marlin, 1234
 Fellon, 228
 Ferraris voir: de Ferraris
 Fitton (William Henry), 1367,1376
 Florence, p.311
 Fombert, 1315
 Fonder, p.300
 Fosse, 16
 Fouquempres, p.300
 Fraipont, 1245,1246
 Franck, 966,983
- Franquinet, 1351
 Frazel (Nicolas), 744
 Fromont, 1269
 Fromont (Léon), p.339
- Gadet (Martin), 865
 Galeotti (Henri Guillaume), 81,151
 Gauthier, 58
 Georges, 1074
 Geronger, 1301
 Gilet, p.301
 Gille (J.), 1382
 Gilliaux, 1443
 Gillon, 544
 Gilon (J.B.C.Jules), 516
 Gobain (Moïse), 867
 Godin, 546
 Goeppe voir:
 Göppert (Heinrich Robert), 1403
 Goffin, 1093
 Goffin, cabaretier, 1353
 Goldfuss (Georg August), 99
 Gonot (Jean), 1323
 Gontals (major), 1083
 Gossart, p.307
 Gossellie, 1097
 Gossly, p.307
 Goujon, 1433
 Gourdain, p.333
 Gozet, 856
 Grasinet (Jean), p.337
 Graves (Louis), 1324
 Grinoff, p.323
 Grisard, 581
 Guioth (J.Léon), 477
 Gustave, p.337; voir aussi:
 Dumont (Gustave)
- Halled, p.302
 Hankart (Antoine), 982
 Hardouin-Michelin (Jean Louis),
 p.309
 Hauseur, 1346
 Hauzeur, 1350

Havelange, p.319
 Hebert (Edmond), 1183,1400,1403,
 1430,1432,1433,1434
 Hennekin, 1079
 Henrotée, 39
 Heuland (Henry), p.323
 Hellelart, 1075
 Horion (Dr Charles Joseph), 1431
 Hottelart, 1228
 Huart, 956,957
 Hubart, p.304
 Hubert, 976
 Hubert, p.301

Jacob, 838
 Jammes, 52
 Jaugaud, p.302
 Jeunegens, 905
 Joly (Edouard Joseph), 1376

Kastner (Karl Wilhelm Gottlob), 70
 Kazin, 1079
 Kinard, 1269
 Kobell voir: von Kobell
 Koffschmidt, 116
 Konighem, p.316

L'Abbée, p.301
 La Contamine, 977
 Lacordaire (Jean Théodore), 1411
 Lacroix, 1083
 Laigle, 856
 Laliau, 791,872
 Lallemand (Joseph), 1215,1220,1320
 Lallieu, 956
 Lallieu (Nicolas), 956
 Lamaye (Pierre), 791
 Lambert (Guillaume), 667,1075,1076,
 1093,1185,1215,1217,1220,1221,
 1227; p.312
 Lambotte, 711
 Lambret (Jacques Joseph), 31

Lamonier (Jean Baptiste), 209
 Laprelle, p.301
 Lathouwers (Louis), 86
 Launoy, p.308
 Laurent, 356,376,377,378
 Leblond, 856
 Lebrun, p.301
 Le Cocq, 1012
 L'Ecuyer, 1320
 Lefebvre, 1055
 Lefebvre-Meuret, 1093
 Lejeune, p.305
 Lemaire (François Xavier), 149
 Lenars ou Lenarse, pp.303,304
 Lenoir, 856
 Leonhard voir: von Leonhard
 Leonhard, de Recogne, p.301
 Leonhard, de Hosingen, p.305
 Le Prince, 838
 Lerat, 1215
 Le Roy ou Leroy, 41
 Léveillé (Albert) ou
 Léveillé (Jean) ou
 Léveillé (Joseph Henri), 1215
 Levy (Aaron), p.309
 Lhoest, 590
 Lombart,Pieroot & Franck (Société),
 966
 Lottiau, 955
 Lyell (Sir Charles), 1376; p.323

Malpa, 1151
 Manigard (Henry Joseph), 921
 Mantell (Gideon Algernon), 1376
 Maquet (veuve), p.303
 Maresse (Joseph), 85
 Marloye (N...), p.308
 Marquet, 59
 Masson (Antoine), 935
 Matelen, p.305
 Mathieu, de Paris, p.308
 Mathieu, de Saint-Hubert, p.301
 Maubac, p.301
 Mayerus, 519
 Mazières, p.301
 Medicus, p.305

- Melly (E.), p.298
 Mention, p.315
 Mersch, 965,968,983
 Meugy (Alphonse), 1189,1190
 Michelin voir: Hardouin-Michelin
 Miller (Franz), p.320
 Mogano (Auguste), pp.312,313
 voir aussi: Auguste
 Moncousin, p.301
 Monheim (Johann Peter Joseph),
 1181
 Moraine (Alexandre), 667
 Moreau (Joseph), 1072
 Moreels, 283,312,383,391,395,398,
 403; pp.329,330,338
 Morren (Charles François Antoine),
 1326
 Mortier, 867
 Moselman (Société), 344
 Müller (Albrecht), 1234
 Muller-Walds, p.305
 Murchison (Sir Roderick Impey),
 235,575; p.323
 Mylne (Robert William), 1376
- Ney, 93
 Nicaise, 190
 Nice, 1241
 Nicolet (Célestin), 1411
 Nöggerath (Johann Jacob), 99,815,
 876,1233
 Noël (veuve), p.300
 Notte, 866
 Nyst (Pierre Henri), 86,1183,1231,
 1241 ?,1260,1395; pp.307 ?,330
 Nyst (R.), p.307
- Oeynhausen voir: von Oeynhausen
- Parmentier, 190
 Passy (Antoine François), 1308
 Paternotte, 956
- Patout (Frères), 952
 Pauli, 538
 Pauls, 837,838
 Pechenard, 871; pp.300,301
 Pechou (veuve), 1288
 Penard (Eugène), 956
 Piercot, 966
 Pieron (Manuel), 956
 Pimpiers (veuve), p.300
 Pirard, 405
 Pirdonnet, p. 301
 Pixii, p.308
 Poncelet (Jean Baptiste), 636,641
 Prestwich (Joseph), 1364,1370,1372,
 1373,1376
 Preumont, 955
 Prevost (Louis Constant), p.309
 Puech, p.308
 Puissant, 977
 Puson (Jean Joseph), dit Jean Del-
 -fosse, 970
 Puzos, 181
- Quoilin (Jean Hilaire), 978,980
- Radelet, 921
 Radelet (Joseph), 861
 Ransy, p.302
 Remi (veuve), p.300
 Reumont, 377,972
 Reverchon, 1433
 Reverschamps voir: Reverchon
 Ritter, 1052
 Ritters, 1037
 Rivière, 957,960
 Robz (Jean), 977
 Rochette, p.308
 Römer (Ferdinand), 1233,1234
 Rolin, p.300
 Romain, 921
 Rombeau (Société), 957
 Roslin (Guillaume), p.301
 Rousseau, 866,867
 Rousseau (J.J.), 1265

Routiau, 326
 Rozet, 1301
 Rucloux (Fidèle Antoine Jules),
973,977
 Rutten, p.320

Salomon (Jean Baptiste), 791
 Sandberger (B.E.F.Guido) ou
 Sandberger (Karl Ludwig Fridolin),
1396,1397,1403
 Saulet (Nicolas), 623
 Sauvage (François Clément), 1198,
 1284
 Schaak, p.302
 Schellenberg, 1396
 Schleig ou Schleik, pp.302,305
 Schmithöfer (Jacob), 987
 Schreiber, pp.303,319
 Schreider (Dr), 821
 Schropp (Simon), 985
 Schwartz, p.305
 Schwarzmann, 1173
 Sedgwick (Adam), p.323
 Sepulchre, 968
 Sepulte, p.302
 Serez, 971
 Siegon, p.301
 Simonis, 907
 Smael, p.304
 Société Générale de Bruxelles, 974
 Soquet, p.306
 Souka ou Suka, 32; p.301
 Sowerby (James de Carle), p.323
 Spitaels (René), 856
 Staquet, 1074
 Stark, 903
 Steininger (Johann), 519
 Stevens, 1020
 Stoffels (Louis), p.308
 Suka voir: Souka

Thierry (veuve), p.301
 Thomson, p.323
 Tic, p.303
 Tirelle d'Artois, 960
 Trasenster (Jean Louis), 159
 Triger (Jules), 1297,1300,1301

Van Breda (Jacob Gijsbertus Sa-
 -muel), 86
 Van der Maelen (Philippe Marie Guil-
 -laume), 1030,1265; pp.299,311,312
 Van Gend, 1328
 Vanhamme (Pierre), p.338
 Van Hees, p.320
 Van Hesse, 86
 Vanrumsdyck, 1183
 Van Volxem, 404
 Vaulcamp, 958
 Vautier (Quentin), 955
 Vefkin, 1056
 Verhelst (Benoni Charles), 967
 Vermer, 666
 Verneuil voir: de Verneuil
 Verreaux, p.308
 von Dechen (Ernst Heinrich Carl),
815,985,1234
 von Kobell (Wolfgang Franz Xaver),
 p.298
 von Leonhard (Gustav) et
 von Leonhard (Karl César), 104,106
 von Oeynhausen (Karl), 985
 Voyage, p.320

Wallerand, 906
 Wauters, p.320
 Wild-Chavincrosse, 1376
 Wilmar, 954
 Wincoq, 957

Tainière, 856

Zeller, 59

I N D E X D E S N O M S D E L I E U X

=====

Liste des abréviations

A.	= ALLEMAGNE
Anv.	= Prov. Anvers, BELGIQUE
b.	= bois, forêt
Bt.	= Prov. Brabant, BELGIQUE
cant.Ber.S.	= canton de Berne, SUISSE
cant.Neu.S.	= canton de Neuchâtel, SUISSE
ch.	= château
d.	= dépendance (village, hameau, lieu-dit, etc.)
f.	= ferme
F.	= FRANCE
Fl.occ.	= Prov. Flandre occidentale, BELGIQUE
Fl.or.	= Prov. Flandre orientale, BELGIQUE
GB.	= GRANDE-BRETAGNE
GDL.	= GRAND-DUCHE-DE-LUXEMBOURG
H.	= HOLLANDE
Ht.	= Prov. Hainaut, BELGIQUE
Lg.	= Prov. Liège, BELGIQUE
Limb.	= Prov. Limbourg, BELGIQUE
Limb.H.	= Prov. Limburg, HOLLANDE
Lux.	= Prov. Luxembourg, BELGIQUE
Nam.	= Prov. Namur, BELGIQUE
riv.	= rivière
ruis.	= ruisseau
S.	= SUISSE

Remarques

- Les noms des communes sont en lettres capitales; les noms des dépendances, bois, châteaux, fermes, rivières et ruisseaux sont en lettres minuscules.
- Les initiales F. (France) et GB. (Grande-Bretagne) sont généralement précédées de l'indication du département ou du comté.
- Les initiales b. ch. d. et f. sont suivies du nom de la commune ou des communes auxquelles ces endroits appartiennent. S'il s'agit d'une commune belge, la mention de la province n'est ajoutée que si le nom de cette commune n'a pas été repris dans l'Index, ou encore afin d'éviter une confusion en cas d'homonymie.
- La préposition "près" situe approximativement, d'après les cartes routières ou d'état-major, les villages ou hameaux qui ne sont pas mentionnés dans les dictionnaires.
- Les chiffres renvoient aux numéros marginaux.

INDEX DES NOMS DE LIEUX

- Aa (riv.) 226
 AACHEN voir: AIX-LA-CHAPELLE
 AALST, Fl. or. voir: ALOST
 AALST, Limb. 286, 1137
 Aalst: d. HOEGAARDEN 1143
 AALTER, Fl. or. 199, 214, 494, 503, 1039,
 1040, 1043, 1044, 1052, 1326, 1327
 Aanwijs (Het): d. BEERNEM 1047
 AARSCHOT, Bt. 225, 322, 510, 511
 AARSELE, Fl. occ. 202, 1045
 AARTRIJKE, Fl. occ. 210, 493, 1026,
 1041
 Abbaye (de l'): b. GOZEE 178
 Abbaye (de l'): f. VILLERS-LA-VILLE
 1279
 Abbaye d'Affligem: d. HEKELGEM
 315, 316
 Abbaye d'Aulne: d. GOZEE 410, 439
 Abbaye de Beaulieu: d. FERQUES, Pas-
 de-Calais, F. 228
 Abbaye de Bijgaarden: d. GROOT-BIJ=
 =GAARDEN/GRAND-BIGARD, Bt. 335,
 336
 Abbaye de Bonne-Espérance: d. VELLE=
 =REILLE-LES-BRAYEUX, Ht. 415
 Abbaye de Cambron: d. CAMBRON-CAS=
 =TEAU 136
 Abbaye de Flône: d. FLÔNE 968
 Abbaye de Saint-Maur: d. SAINT-MA=
 =THURIN, Maine-et-Loire, F. 1296
 Abbaye de Valdieu: d. CHARNEUX 347,
 1158
 Abbaye de Villers: d. VILLERS-LA-
 VILLE 393, 776, 859, 945, 953, 1279
 Abbaye d'Orval: d. VILLERS-DEVANT-
 ORVAL 480
 Abbaye du Parc: d. HEVERLEE 299,
 300, 329, 1127, 1251
 Abbaye Saint-Denis: d. SAINT-DENIS-
 en-Broqueroie 398
 Abele: d. GIJVERINKHOVE, Fl. occ. 1032
 Abele: d. IZEGEM 204
 ABERGAVENNY, Monmouth, GB. 242
 ACHPL, Limb. 255, 256
 ACHENE, Nam. 448, 449, 452
 ACHET, Nam. 451, 453, 454
 Achouffe: d. WIBRIN 619
 Achtelsbach, A. 111
 ACOSSE, Lg. 148
 ACOZ, Ht. 436, 459, 460, 980, 981
 Acremont: d. JEHONVILLE 561, 624
 Acren (d'): b. DEUX-ACREN 124, 155
 ADENAU, A. 697, 698, 714, 715
 ADINKERKE, Fl. occ. 206, 207
 AEGIDIENBERG, A. 877
 AELTRE voir: AALTER
 Affligem (Abbaye d'): d. HEKELGEM
 315, 316
 Agaises (des): b. RAGNIES 463
 Agekrudt: près MONTZEN 1153
 Agrappe voir: Charbonnage de
 l'Agrappe
 Ahin: d., ch. BEN-AHIN 456, 1338, 1339
 AIBES, Nord, F. 463, 1188
 AIGLEMONT, Ardennes, F. 7, 788, 869
 Ainières: d. ARC-AINIÈRES 1104
 Air d'Oiseaux (L'): d. FORGE-PHILIP=
 =PE 665
 AISCHE-EN-REPAÏL, Nam. 380, 1122
 AISEAU, Ht. 459, 467
 AISEMONT, Nam. 467
 Aisemont: d. WAVRE 381, 383, 384, 386,
 1277
 Aisne: d. HEYD 31, 442
 Aisne-sous-Fisenne: d. EREZEE 32
 AIX-LA-CHAPELLE, A. 262, 271, 687, 705,
 717, 767, 1116, 1117, 1153, 1177, 1179,
 1181, 1184, 1233, 1234, 1325
 Aix-sur-Cloix: d. HALANZY 475
 Akspoel: d. RUISELEDE 214
 ALBSHAUSEN, A. 802
 Al' Cahoterie: d. PRESLES 440
 ALENCON, Orne, F. 1301
 Alensberg: d., ch. MORESNET 1154, 1155
 ALF, A. 684, 828, 829, 897, 898
 Alfersteg: d. LOMMERSWEILLER, SCHOEN=
 =BERG, Lg. 69
 ALGENRODT, A. 110, 111
 Alhoumont: d. TAVIGNY 63
 ALKEN, Limb. 287, 1066, 1119, 1124, 1127,
 1163, 1164
 Allain: d. TOURNAI 958

- ALLE, Nam. 38, 44, 612, 613, 634, 756, 757
 Allemont (de l'): b. HAVINNES 130
 Allerborn, GDL. 60, 515, 617, 727
 ALLICHAMPS, Haute-Marne, F. 1417
 Alloux (Les): d. TAMINES 375
 Allue (L'): d. ANDERLUES 396, 409
 Almeroth: d. NOBRESSART 57
 ALOST, Fl. or. 315 à 317, 319, 321, 428,
 429, 431, 432, 504, 505, 1106, 1107
 Alouette (L'): d. ORROIR, Fl. or. 1060
 ALSEMBERG, Bt. 407, 419, 1083, 1087
 Alseberg: d. BERTEM, HEVERLEE 1264
 Altena: f. AUBEL 347
 Alt-Hoeselt: d. HOESELT 86, 274,
 281, 1111
 ALTWIED, A. 878
 Altzingen, GDL. 528
 Alum Bay, Isle of Wight, GB. 1368
 Alvaux: d. BOSSIERE, MAZY 376, 775,
 860, 952, 954
 ALVERINGEN, Fl. occ. 207
 Alyse (riv.) 16, 792
 Alzen, A. 673
 Alzette (riv.), GDL. 517, 523, 528
 ALZEY, A. 1183, 1399 à 1401
 AMAY, Lg. 354, 968, 1339
 AMBERLOUP, Lux. 55, 557, 598, 744, 760
 AMBLEVE/AMEL, Lg. 720
 Amblève (riv.) 68, 538, 547, 552, 554,
 581, 585, 588, 911
 AMBLIMONT, Ardennes, F. 530
 AMBLY, Nam. 33, 600, 649
 AMBOISE, Indre-et-Loire, F. 1293, 1294
 AMBRESIN, Lg. 148, 356
 Ambresinaux: d. AMBRESIN 148
 Amcomont voir: Emcomont
 Amée: d. DAVE 784
 AMEL voir: AMBLEVE
 Amelscheid: d. SCHOENBERG, Lg. 69
 Amermont: d. STAVELOT 586, 769
 AMIENS, Somme, F. 1212
 AMONINES, Lux. 594, 621
 AMPSIN, Lg. 355, 1339
 Anaise: d. WODECQ, Ht. 158
 ANCERVILLE, Meuse, F. 1422
 ANCHAMPS, Ardennes, F. 533
 Ancre (ruis. d') 1011
 Andenelle: d. ANDENNE 456, 965, 969,
 983
 ANDENNE, Nam. 433, 456, 457, 965, 966,
 968, 969, 1392
 ANDERLECHT, Bt. 336, 1086
 ANDERLUES, Ht. 142, 402, 1073, 1074,
 1272
 ANDERNACH, A. 100, 101, 902
 ANDERNAY, Meuse, F. 1426
 Andler: d. SCHOENBERG, Lg. 720
 Andoumont: d. GOMZE-ANDOUMONT 1380
 Andoy: d. WIERDE 433, 457, 468
 ANDRIMONT, Lg. 342, 344, 1174, 1175,
 1386
 Andrimont: d. JAMIOULX 863
 ANET/INS, cant. Ber. S. 1409
 Angelsberg, GDL. 517
 Anger (riv.), A. 796
 ANGERS, Maine-et-Loire, F. 1297, 1298
 ANGLEUR, Lg. 1346, 1350
 Angoussart: d. BIERGES 390
 ANGRE, Ht. 174, 1020, 1075, 1325
 ANGREAU, Ht. 412, 1075
 ANHEE, Nam. 874, 942
 ANLIER, Lux. 568, 739
 ANLOY, Lux. 561
 ANOR, Nord, F. 661
 ANS, Lg. 1351
 Ansart: d. TINTIGNY 485
 Ansembourg (chât. d'), GDL. 522
 ANSEREMME, Nam. 4, 447
 ANSEROEUL, Ht. 128
 Ansuelle: d. ANDERLUES 415
 ANTHEE, Nam. 976, 977
 ANTHEIT, Lg. 355, 1123
 ANTOING, Ht. 133, 958, 1054 à 1056
 ANVERS 78, 79, 221, 222, 227, 1077,
 1078, 1260, 1395
 ANY, Aisne, F. 1196
 ANZEGEM, Fl. occ. 203, 495, 1229, 1230
 ANZIN, Nord, F. 1076, 1220
 Apostelenhuis: d. KLEINE-SPOUWEN
 1023
 Arbespine: d. SART 576, 654, 1345,
 1439, 1442
 ARBRE-lez-Ath, Ht. 137
 Arbre de la Chapelle-Dieu: d. GEM=
 =BLOUX 383
 ARBREFONTAINE, Lux. 546, 555, 582,
 763, 906
 Arc: d. ARC-AINIÈRES, Ht. 1104
 Arche (Fonds d'): d. SART-BERNARD
 433
 Arche (ruis. d') 849
 ARCHENNES, Bt. 384, 388, 1036, 1276
 Ardenelle (L'): d. NIVELLES 778,
 947, 1280

- Ardevoort: d.EZEMAAL 1129
 ARDOOIE, Fl. occ. 498, 502
 Arenberg: près LOMMERSDORF, A. 715
 ARENBERG, A. 1002
 Arenberg (d'): ch. HEVERLEE 1262
 ARENDONK, Anv. 253
 Arensghout: HULSBERG, Limb. H. 270
 Argenschwang, A. 891
 ARGENTEAU, Lg. 1394
 ARGENTHAL, A. 681
 Argenton: d., f. LONZEE 153, 377, 379
 Arimont: d. BEVERCE 246, 547, 587,
 589, 854
 ARLON, Lux. 113, 114, 472 à 478, 483,
 484, 487, 488, 523, 528, 529, 538,
 639, 742, 743
 Arloncourt: d. LONGVILLY 640
 Armoulin: d., f. VILLERS-LE-TEMPLE
 964
 Arnelle: d. LONGUEVILLE, OPPREBAIS
 381
 ARQUENNES, Ht. 144, 191, 956, 961
 ARRAS, Pas-de-Calais, F. 1212
 ARREUX, Ardennes, F. 9, 629, 669
 Arseie (d'): f. CORTIL-WODON 149, 861
 Arthey (d'): f. RHISNES 153, 1390
 Artoise (de l'): f. MACQUENOISE 665
 Arton: d. LONZEE 775, 943
 ARVILLE, Lux. 559, 601, 602
 ARZFELD, A. 702, 821
 ARZHEIM, A. 930, 1002
 AS, Limb. 255, 278
 Asbeek: d. ASSE 318
 ASPELARE, Fl. or. 429
 Aspelt, GDL. 525
 Asquemont ou Asquimont: d. ITTRE,
 VIRGINAL-SAMME 190
 ASQUILLIES, Ht. 141, 171, 1093
 ASSE, Bt. 81, 315 à 318, 333, 334, 1107
 Assel, GDL; 525
 ASSELBORN, GDL. 618, 820
 ASSENOIS, Lux. 568
 Assenois: d. HOMPRES, Lux. 571
 Assenois: d. OFFAGNE 50
 ASSENT, Bt. 323, 324
 ASSESSE, Nam. 433, 450
 Asse-ter-Heide: d. ASSE 315, 1107
 ASSEVENT, Nord, F. 411
 ASSIAR, A. 801
 ASSMANNSHAUSEN, A. 677, 807, 881, 889,
 928, 929, 988, 991, 994, 995, 1000,
 1001
 Ast: d. GOSSONCOURT, Bt. 364
 Astenet: d. LONTZEN, WALHORN 342,
 1116, 1173
 Astimoulin: d. SAINT-SERVAIS 1391
 Atembeek: d. MOERBEKE-lez-Grammont,
 ONKERZEE 1105
 ATH, Ht. 126, 136, 137, 961, 1095, 1334
 Atherfield Rock, Isle of Wight, GB.
 1367
 ATHIS, Ht. 139, 173
 ATHUS, Lux. 473, 527
 Atrive: d. AVIN 357
 Attenhoven: d. HOLSBECK 1261
 Attenhovenberg: d. HOLSBECK 1250
 ATTENRODE, Bt. 328, 1131, 1132
 ATTERF, Lux. 114, 476
 Attert (riv.) 522, 523
 ATTIGNY, Ardennes, F. 1199, 1200
 ATTRE, Ht. 136, 960, 1334
 AUBANGE, Lux. 474, 526, 527
 AUBEL, Lg. 347, 1156 à 1158
 AUBENTON, Aisne, F. 1197, 1202, 1220,
 1224
 Aubin: d. NEUFCHATEAU, Lg. 1158
 AUBLAIN, Nam. 20
 AUBONCOURT-VAUXELLES, Ardennes, F.
 1200
 Aubremé (d'): f. GRAND-ROSIERE-HOT=
 TOMONT 369
 AUBRIVES, Ardennes, F. 607, 755, 996
 AUBY-SUR-SEMOIS, Lux. 614
 AUDENARDE, Fl. or. 202, 203, 424 à 427,
 429, 430, 495, 496, 1229, 1230
 AUDENHOVE-SAINTE-MARIE/SINT-MARIA-
 OUDENHOVE, Fl. or. 425, 429
 AUDERGHEN, Bt. 291, 295, 297, 1007, 1021,
 1088, 1090, 1270
 AUDREGNIES, Ht. 139, 173, 174, 1215
 Auffe: d. AVE-ET-AUFFE 46, 445
 AUPLANCE, Ardennes, F. 480, 530
 AUGE, Ardennes, F. 1196
 Augienne: d. FRANCES-LEZ-BUISSENAL
 1061
 AULHAUSEN, A. 995
 Aulne (Abbaye d'): d. GOZEE 410, 439
 Aulnes (Moulin des): d. CELLES, Ht.
 1057
 AULNOIS, Ht. 413
 Aulnois: d. HAULCHIN 416
 Aulnois: d. HENNUYERES 420
 Aulnois (de l'): f. STEENKERQUE
 948, 990

- Aulnois (L'): d.PONT-A-CELLES 399
 Aulnoit: d.ELLEZELLES, FLOBECQ 1059
 AULNOYE,Nord,F. 1189,1221
 Auminois (L'): d.LAPLAIGNE 1056
 AUTRE-EGLISE,Bt. 150,151,370
 AUTREPPE,Ht. 174,412,1075,1093,
 1215,1325
 AUVELAIS,Nam. 378
 AUVERS-LE-HAMON,Sarthe,F. 1299
 AUVERS-SUR-OISE,Seine-et-Oise,F.
 1434
 AUXERRE,Yonne,F. 1306,1307
 Aveau (d'): b.ROUVEROY 1186
 AVE-ET-AUFFE,Nam. 34,46,445,912
 AVEKAPELLE,Fl.occ. 208
 AVELGEM,Fl.occ. 203
 AVENNES,Lg. 356
 AVERBODE,Bt. 251
 AVERNAS-LE-BAUDUIN,Lg. 90,361,364
 AVESNELLES,Nord,F. 464,1190,1192
 AVESNES,Nord,F. 464,660,661,1189 à
 1192,1222,1223
 AVIN,Lg. 357
 Aviscourt: d.AMBERLOUP 557,597,598
 Awans: d.AYWAILLE 540
 AWENNE,Lux. 919
 AWIRS,Lg. 1269
 AYE,Lux. 444
 AYENEUX,Lg. 1151
 AYWAILLE,Lg. 67,539,552,554,577,
 620,643,648,766,846,923,1358
 Aywaille (Eau d'): autre nom de la
 riv. l'Amblève
 Aywiers: d.MARANSART 406
- BAAIGEM,Fl.or. 430
 BAARDEGEM,Fl.or. 1107
 Baarlo: MAASBRIE,Lib.H. 258
 BAASRODE,Fl.or. 81
 BACCARAT,Meurthe,F. 1416
 BACHANT,Nord,F. 1187
 BACHARACH,A. 102,677,900
 BACHEM,A. 694
 Baclain: d.MONTLEBAN 642
 Baconfoy: d.TENNEVILLE 599,745
 BAD-BERTRICH,A. 829
 BAD-EMS,A. 812,930
 BAD-GODESBERG,A. 100
 BAD-HOMBURG,A. 803,804,888
 BAD-KREUZNACH,A. 108,109,679,680,
 1398,1399
- BAD-MÜNSTER-A.-STEIN,A. 108
 BAD-SALZIG,A. 676
 BAD-SCHWALBACH,A. 805
 BAD-SODEN,A. 678,806,926
 Badonwez voir: Bardonwez
 BAELEN-sur-Vesdre,Lg. 342,344,1171
 Bärstadt,A. 809
 Bagatelle: d.BEVERCE 656
 BAGSHOT,Surrey,GB. 1371,1372
 BAGIMONT,Lux. 44,632
 BAILEUX,Ht. 14,21,22,666
 BAILIEVRE,Ht. 24
 BAILLEUL,Nord,F. 207,490,491,1317,
 1330,1331,1375,1376
 BAILLY-AUX-FORGES,Haute-Marne,F.
 1419
 BAISIEUX,Ht. 139,173,174,1075,1215
 BAISIEUX,Nord,F. 163
 BAISSY-THY,Bt. 392,1279
 BAIVES,Nord,F. 24,26
 Bakenbos: d.HOEILLAART, LA HULPE,
 OVERIJSE 1035
 BAILÂTRE,Nam. 375,377,378,954,961,972
 BALEGEM,Fl.or. 431
 BALEN,Anv. 253
 BALLYAY,Ardennes,F. 1286
 BALLON,Sarthe,F. 1301,1302
 Bambois: d.FOSSE 458
 BAMBRUGGE,Fl.or. 426
 Banal: b.BRAS 52
 BANDE-lez-Marche,Lux. 471,537,622,
 762
 Baneux: d.LIERNEUX 553,556
 Baneway: d.LOUVEIGNE 549
 Banhout Bos: b.HEEBERT,Fl.occ.
 1229,1230
 Bannet (de): b.OCHAMPS 559
 Baranzy: d.MUSSON 474
 Baraque (La): d.BEHO 117
 Baraque (La): d.CORROY-LE-GRAND 152
 Baraque-Fraiture: d.BIHAIN 766
 Baraque-Michel: d.JALHAY 548,853
 BARBENCON,Ht. 863
 Barbet (ruis.) 414
 Barbinfosse: d.BUISSENAL 1010
 Barcène: d.CINEY 48
 BARCHON,Lg. 339
 BARDENBERG,A. 1177
 Bardonwez: d.RENDEUX 53,621,745
 Barge (ruis.) 1054
 Barges: d.ERE 165,958
 BAR-LE-DUC,Meuse,F. 1422 à 1424

- BARMEN, A. 838
 Baron (du): f. ESPLECHIN 1056
 Barouche: d. ECAUSSINNES-D'ENGHIEU 956
 Barre (La): près MONTLOUIS, Indre-et-Loire, F. 1294
 Barrière: d. BURY 1099
 Barrière: d. SAINT-GILLES 1236
 Barrière (La): d. BRAS 917
 Barrière de Champlon: d. CHAMPLON 537, 622, 651, 842, 921
 Barrière de Transinne: d. TRANSINNE 919
 BARRY, Ht. 180, 1062, 1063, 1099, 1103
 Barse: d. VIERSET-BARSE, Lg. 875, 964
 Barsy: d. FLOSTOY 121, 454
 Barton, GB. 1260, 1369
 BARVAUX-sur-Ourthe, Lux. 442, 443
 BARVAUX-CONDROZ, Nam. 453
 Barzin: d. LOMPRES 625
 BASBELLAIN, GDL. 618, 645
 Bas-Bonlez: d. BONLEZ 1036, 1277
 Bascoup: d. CHAPELLE-LEZ-HERLAIMONT, MORLANWELZ 402, 1281
 BASECLES, Ht. 134, 139, 168, 180, 957, 961, 1063
 Bas-Forest: d. FOREST-lez-Frasnes 1104
 BASINGSTOKE, Hampshire, GB. 1260
 BAS-LIEU, Nord, F. 464, 1190
 BAS-OHA, Lg. 1338
 Bas-Ramont: d. TENNEVILLE 599, 921
 Bas-Ransbeek: d. OHAIN, Bt. 406
 Basse-Biez: d. BIEZ 1277
 BASSE-BODEUX, Lg. 553, 581 à 583, 644, 904
 Basse-Cense: f. SART-DAMES-AVELINES 1279
 Basse-Traipont: d. FRAIPONT 345
 Basse-Heuval: d. TILLY 393
 Basse-Hutte (La): d. WAYS 391
 Basse-Laloux: d. BOUSVAL 391, 933
 Basse-Monchenoul: d. GRANDMENIL 553, 593, 922, 923
 BASSENCE, Limb. 273
 Basse-Pewée: d. CINEY 449
 Basse-Préalle: d. HERSTAL 1354
 Basse-Ville: d. WARNETON 500
 Basse-Wavre: d. WAVRE 384, 1278
 BASSILLY, Ht. 123, 1008
 Bas-Taillis: près ETEIGNIERES, Ar=dennes, F. 867
 BASTENDORF, GDL. 115, 520
 BASTOGNE, Lux. 58 à 60, 471, 472, 488, 489, 570 à 572, 616, 617, 636, 639 à 641, 649, 724, 725, 727, 728, 741, 743, 744, 761, 762, 843
 BAS-WARNETON, Fl. occ. 182
 Batavia: d. MELSBRÖEK 1091
 BATH, Somerset, GB. 244
 BATSHEERS, Limb. 309, 1245
 BATTICE, Lg. 346, 347, 1152, 1159
 Battignies: d. BINCHE 1074
 Baty (Le): NEUVEMAISON, Aisne, F. 12
 Baty (Les): d. XHORIS 620
 Baudemont: d. ITTRE 405, 1342
 BAUDOUR, Ht. 138, 169, 1063, 1079, 1098, 1217
 BAUFFE, Ht. 137
 Baugnet (de): f. FORVILLE, Nam. 149
 BAUGNIES, Ht. 167
 Bauler, A. 701
 BAULERS, Bt. 405, 420
 Baullet: d. WANFERCEE-BAULET 378
 Baume: d. HAINE-SAINT-PAUL, LA LOU=VIÈRE 401, 402, 1216, 1218
 BAUSENDORF, A. 696, 897
 BAVAY, Nord, F. 412, 413, 1187, 1220, 1221, 1320, 1321
 Bawette (La): ch., f. WAVRE 387
 Baye: d. GOESNES 119
 Bayard (Magasin à poudre): d. LIEGE 1347, 1354
 Bayemont: d. JUMET, MARCHIENNE-AU-PONT 403
 BAZELLES, Ardennes, F. 530
 BEAUCLAIR, Meuse, F. 1284
 Beaufaux: d. ELLEZELLES 157, 160, 1013
 Beaufaux: d. SAINT-DENIS-Bovesse 377
 BEAUFAY, Sarthe, F. 1302
 BEAUFAYS, Lg. 551, 591, 1340, 1348
 BEAUFORT, GDL. 520
 BEAUFORT, Nord, F. 464
 Beaufraipont (de): ch. CHÈNEE, Lg. 550, 1346
 Beaujone voir: Charbonnage de Beaujone
 Beaulieu: d. ERNEUVILLE 557
 Beaulieu (Abbaye de): d. FERQUES, Pas-de-Calais, F. 228
 Beuloye (de): ch. COGNELLE 1384, 1391
 BEAUME, Aisne, F. 1224
 BEAUMONT, Ht. 178, 179, 437, 438, 466, 863, 1094

- BEAUMONT-LE-VICOMTE ou-SUR-SARTHE,
 Sarthe, F. 1301, 1302
 BEAURING, Nam. 35, 46, 446, 447, 534,
 535, 785
 Beaugard: d. ESNEUX 550, 573, 1358
 Beaugard: d. ROISIN 412
 Beaugard (de): f. ERE 165
 Beau Repaire: d. HORRUES 948
 BEAURIEUX, Nord, F. 465, 466
 Beaurieux: d. COURT-SAINT-ETIENNE
 382, 774, 858, 933, 944
 Beaurieux: d. HEURE-LE-ROMAIN 276
 BEAUSANT, Lux. 53, 622, 733, 734
 Beusart: d. BIEZ 386
 Beusart: b. BOSSUT-GOTTECHAIN 1185
 Beusart (de): f. MONCEAU-SUR-SAMBRE
 410
 BEAUVAIS, Oise, F. 1313 à 1315
 Beau-Vallon: d., f. SAINT-SERVAIS
 963, 1390
 BEAUVÉCHAIN/BEVEKOM, Bt. 368, 1146
 Beauvoir (de): f. HAVAY 416
 BEAUWELZ, Ht. 25, 665
 Becoo: d. LA REID 591, 1363
 Bech, GDL. 525
 Bech: d. VIELSALM 515, 905
 Becharbez voir: Becharpré
 Becharpré: d. GRAND-HALLEUX 554
 BECKERICH, GDL. 523
 BECLERS, Ht. 130, 161, 1061
 BEEGDEN, Limb. H. 258
 BEEK, Limb. H. 1111
 BEERNEM, Fl. occ. 213
 BEERSEL, Bt. 1084, 1087
 BEERT voir: BRAGES
 BEEZ, Nam. 365, 974
 BEFFE, Lux. 594, 840
 Begijnbos: b. TOURNEPPE 1087
 Bégnay: d. DOMMELY, Ardennes, F. 1201
 Béguinage: d. BASSILLY 1008
 Behême: d. ANLIER 739
 BEHO, Lux. 819
 Beis (De): d. HOESELT 274
 Beisberg: d. BERCHEM-SAINT-LAURENT
 1017
 Beisem: d. VELTEM-BEISEM 83, 506
 BEKKERZEEL, Bt. 335
 BEKKEVOORT, Bt. 84, 325
 Bel-Air: d. CHARLEVILLE, Ardennes, F.
 9, 752
 Bel-Air: d. WAIMES 656, 854, 986
 BELGRADE, Nam. 177, 378, 975
 Belhez: d., b. SAMREE 572
 Belian: d., ch. MESVIN 171, 1097, 1226
 BELLAIRE, Lg. 305, 349
 Bellaire: d. VEZIN 974, 1383, 1392
 Belle: d. SENEFFE 400, 1282
 Belle-Alliance: d. PAMEL 1016
 Belle-Alliance: d. PLANCENOIT, Bt.
 406, 419
 BELLECOURT, Ht. 402, 1282
 Belle-Croix: d. GRATY, HORRUES 417
 Belle-Eau (de la): b. SIBRET 616
 BELLEFONTAINE, Lux. 610
 Belle-Fontaine: d. BATTICE 339
 BELLEGEM, Fl. occ. 1034
 Bellekom: d. BOST 372
 BELLEM, Fl. or. 185, 497, 503
 Belle-Maison: d. MARCHIN 441
 Bellemeuse (ruis.) 619
 Bellemolen: d. ESSENE 318
 Belle-Tête: d. ECAUSSINNES-D'ENGHIEN
 196, 957
 Belle-Thérèse (La): d. LATINNE 1123
 BELLEVAUX, Lux. 39, 614, 647
 BELLEVAUX-LIGNEUVILLE, Lg. 588 à 590
 Belleville: d. PARIS, Seine, F. 1433
 Bellevue: d. ANY, Aisne, F. 1196, 1197
 Bellevue: près CHAMPILLON, Marne, F.
 1427
 Bellevue: f. COURCELLES 395, 1283
 Belle-Vue: d. ERNEUVILLE 921
 Bellevue: b., f. GORS-OPLEEUW 283,
 1140, 1255
 Bellevue (La): d. WANZE 1123
 Bellevue voir aussi: Charbonnage
 de Bellevue
 BELLIGNIES, Nord, F. 413, 1215, 1220,
 1320, 1321, 1325
 Belmont: d. EPHE 529
 BELOBIL, Ht. 138, 139, 167, 168
 Beloeil (Hospice de): d. HENRICHA=
 =PELLE 346, 1152
 BELSELE, Fl. or. 218
 BELVAL-en-Argonne, Marne, F. 1425
 Belvaux, GDL. 526
 Belvaux: d. RESTEIGNE, WAVREILLE
 33, 34, 445
 Belven: d. WALHORN 94
 BEMBRIDGE, Isle of Wight, GB. 1365,
 1366
 BEMBLÉN, Limb. H. 261, 1183
 Bemelsveld: d. WOLUWE-SAINT-PIERRE
 293, 1006, 1007

- Ben: d.BEN-AHIN,Lg. 456,1338
 Benasse: d.DOCHAMPS, SAMREE 538,
 541,543,556,596,734
 BENDORF,A. 101,878
 BENTHEIM,A. 1234
 Béole (de la): f.CHAUDFONTAINE
 1359
 BERBROEK,Limb. 254,1162
 BERCHEM,Anv. 1078
 Berchem: d.PAMEL 422
 BERCHEM-SAINTE-AGATHE/SINT-AGATHA-
 BERCHEM,Bt. 315,336,1004,1086
 BERCHEM-SAINTE-LAURENT/SINT-LAU=
 =REINS-BERCHEM,Bt. 334,1017,1019
 Bercheux: d.JUSERET 616
 Bercuit (de): b.GREZ-DOICEAU 152
 BERDORF,GDL. 520
 Beregy: d.EHEIN,Lg. 574
 BERELLES,Nord,F. 463
 Berenbroek: d.EIGENBILZEN 1141
 Berendrecht: d.ANVERS 222
 BERG,Bt. 330,506,1091
 BERG,GDL. 521
 BERG,Limb. 273,274,1064,1141,1255
 BERG,Limb.H. 261
 Berg: d.AUBEL 1156
 Berg: d.BIERBEEK 368
 Berg: d.KLEINE-SPOUWEN 86,187,275,
 280,1023,1111,1118,1255
 Berg: d.OEDELLEM 1040
 Berg: d.OETINGEN 423
 Berg: d.PETEGEM 1229
 Berg: d.PITTEM 502
 Berg: d.RAEREN,Lg. 94
 Bergem,GDL. 528
 Bergeneinde: d.HERCK-LA-VILLE, RUM=
 =MEN 1126
 Bergenhuizen: NOORBEEK,Limb.H. 265
 Bergère (La): d.WANZE 358
 Bergerie (de la): f.PETIT-ENGHIEN
 779,990
 Bergeval: d.FOSSE-sur-Salm,Lg. 585
 Bergheim: GULPEN,Limb.H. 267
 Berghof: d.ANVERS 221
 Berglicht,A. 896
 Bergmolens: d.RUMBEKE 212
 Berg-op-Zoom: d.SAINTE-TROND, WIL=
 =DEREN 1149
 Bergstraat: d.ANZEGER 1229
 Berg-sur-Sûre,GDL. 518
 Bergueme: d.TENNEVILLE 641
 BERGUES,Nord,F. 1318,1331
 BERINGEN,Limb. 289,510
 Beringen,GDL. 522
 Berismenil: d.SAMREE 619
 Berken: d.URSEL 497
 Berkenen: d.ZONHOVEN,Limb. 255
 BERLAAR,Anv. 512,1115
 Berlacomine: d.,f.VEDRIN 366,973,
 975,1122
 BERLAIMONT,Nord,F. 1189,1221,1222
 Berlière (de la): b.QUEVAUCAMPS,
 STAMBRUGES 139,168
 BERLIN,A. 838
 BERLINGEN,Limb. 284
 Berlingen,A. 70,248
 Berlingmolen: d.ARDOOIE 498
 Berlotte: d.EYNATEN 1173
 BERLOZ,Lg. 88,360
 Bernard-Fagne: d.FERRIERES 540
 BERNE,S. 1409
 BERNEAU,Lg. 186,265,266,1235,1273,
 1393,1394
 Bernihet (de): b.LIBRAMONT 918
 Bernihet (ruis.) 52,624
 Bernimont: d.SAINTE-MARIE-en-Arden=
 =ne 55
 BERNISSART,Ht. 167,1063,1093,1220,
 1227
 BERNKASTEL,A. 691,692,896
 Bernon (Mont): près EPERNAY,Marne,
 F. 1403,1428
 BERRU,Marne,F. 1286
 BERSCHIED,A. 701
 BERSILLIES,Nord,F. 179,414
 BERSILLIES-L'ABBAYE,Ht. 438
 BERTEM,Bt. 299,312,332,338,1021,
 1109,1267
 Bertignon: d.MACQUENOISE 665
 Bertincroix: d.VEZON 166,1055
 BERTOGNE,Lux. 641
 BERTRANGE,GDL. 527,528
 BERTREE,Lg. 90,360
 BERTRIX,Lux. 39,40,50,560 à 562,
 614,615,624,635,636,731,750,758,
 913 à 916
 BERU voir: BERRU
 Berwinne (riv.) 265,1117,1393
 BERZEE,Nam. 460
 BESELARE,Fl.occ. 492,499,1030,1051
 Besmer: d.LANAKEN 277,279
 BESSERINGEN,A. 694
 BETEKOM,Bt. 511
 Béthane: d.GOE, MEMBACH 1381,1382,
 1388

- Betho (van): ch.TONGRES 1064,1140,
1142,1253
- BETTANCOURT-LA-FERREE, Haute-Marne,
F. 1422
- Bettel, GDL. 116
- BETTEMBOURG, GDL. 528
- BETTENDORF, GDL. 520
- BETTIGNIES, Nord, F. 414
- BETTINCOURT, Lg. 360, 1245, 1246
- BETTRECHIES, Nord, F. 412, 1320
- Betz: ch.GEETBETZ, Bt. 288
- BETZDORF, GDL. 518
- BEUEL, A. 876
- BEUGNIES, Nord, F. 464
- BEUREN, A. 829
- BEURIG, A. 694
- Beurs: d.ULBEEK 1164
- Beusdaal: d.SIPPENAEKEN 267, 1157
- BEUVREQUEN, Pas-de-Calais, F. 1214
- BEUVRY, Nord, F. 1102
- BEUZET, Nam. 861
- BEVEKOM voir: BEAUVECHAIN
- BEVERCE, Lg. 548
- BEVERE, Fl.or. 202, 495
- BEVEREN-aan-den-Ijzer, Fl.occ. 1032
- BEVEREN-Waas, Fl.or. 218 à 220
- Beverhoutsveld: d.OEDELEM 1043
- BEVERST, Limb. 257, 281, 1125
- Bevingen: d.MEERBEKE 1016
- Bevingen: d.SAINT-TROND 285, 1137
- BEYNE-HEUSAY, Lg. 1151, 1355
- Beynert: b.BONNERT, HEINSCH, TON=
=TELANGE, Lux. 484
- Bialy: d., f.MAIZERET 457, 468
- Biamont: d.SOIGNIES 145
- Biaury (Fond de): d.LESVE, SAINT-
GERARD 976
- Biohaumont (Moulin de): d.PONDRÔME
34
- Bickendorf, A. 822
- Biebelhausen, A. 693
- BIEBRICH, A. 1396
- BIELEFELD, A. 1234
- BIENNE, cant. Ber.S. 1409
- BIENNE-LEZ-HAPPART, Ht. 411
- Bierbais: d.HEVILLERS 951, 953
- BIERBEEK, Bt. 300, 329, 368, 1127, 1144
- BIERGES, Bt. 387, 390, 773, 1278, 1279
- BIERGHES, Bt. 123, 194
- Bierleux: d.CHEVRON 579, 593, 648
- Biernimont: d.PONT-A-CELLES 400
- BIERSET, Lg. 74
- Bierwart (de): b.BIERWART, Nam.,
WARET-L'EVEQUE, Lg. 148
- Biesen: d.AALTER 214
- BIESME, Nam. 458
- BIESME-SOUS-THUIN, Ht. 439
- Biester: d.STAVELLOT 554
- BIEVENE, Ht. 124
- BIEVRE, Nam. 44, 45, 563, 564, 610 à
612, 624, 625, 785
- BIEZ, Bt. 152, 386, 1036, 1037, 1277
- Bigaumont: d.CEROUX-MOUSTY 391
- BIGONVILLE/BONDORF, GDL. 472, 639, 741
- BIHAIN, Lux. 542, 544, 908
- Bildchen: d.NEU-MORESNET, Lg. 263
- Billinguizen: GULPEN, Limb.H. 267
- BILSTAIN, Lg. 342, 344, 1174
- BILZEN, Limb. 86, 257, 280, 281, 1065,
1118, 1125, 1254, 1255
- BINCHE, Ht. 142, 172, 175, 176, 396 à
399, 414 à 416, 1073, 1074, 1094,
1271, 1272
- Bincbe (ruis, de) 1009
- Binches (Les): d.PRESLES 440, 458
- BINDERVELD, Limb. 288, 1150
- BINGEN, A. 102, 103, 108, 677, 679 à 681,
685, 686, 807, 808, 810, 811, 815, 879
à 881, 883, 884, 889, 890, 900 à 902,
924, 928 à 930, 985, 987, 991, 994,
995, 1000, 1001, 1398
- BINGERBRÜCK, A. 679, 680, 686, 808, 883,
890, 928, 995
- BINKOM, Bt. 326, 1069, 1130 à 1132
- Binsfeld, GDL. 819
- BIOUL, Nam. 976
- BIRGEL (près Düren), A. 95
- Birgel (sur Kyll), A. 71, 656, 689
- BIRKENFELD, A. 111, 692, 693, 824, 825,
892
- BIRMINGHAM, Warwickshire, GB. 230
- Biron: d.CINEY 449, 450
- Biron: d.SOY 443
- BIRRESBORN, A. 247, 710, 830
- Birven: d.AUBEL 1156, 1159
- BISSEN, GDL. 516, 523
- Bissen: WITTEM, Limb.H. 267
- BITBURG, A. 709, 822
- Bitremont: ch.CALLENELLE 166
- Bizencourt: d.MOURCOURT 1104
- Bizet: d.PLOEGSTEERT 500
- Blaarhoek: d.GIJZELBRECHTEGEM 1230
- Blackgang Chine, Isle of Wight, GB.
1367

- BLAIMONT, Nam. 4,434,874
 Blaise: d.SAINTE-MARIE-SOUS-BOURCQ
 Ardennes, F. 1286
 Blaise (riv.), F. 1419
 Blanc (Moulin du): d.SAINT-REMY-
 lez-Chimay, Ht. 864
 Blanche Oreille (La): d.JEHONVILLE
 561
 Blanc-Nez (Cap): près ESCALLES, Pas-
 de-Calais, F. 1213
 Blanc-Ry: d.LIMELETTE, OTTIGNIES
 933,944,1278
 BLANDAIN, Ht. 131,1056,1100
 BLANDEN, Bt. 300,1262,1263,1268
 Blangy: près HIRSON, Aisne, F. 664
 BLANKENBERGE, Fl.occ. 209
 BLANKENHEIM, A. 715
 Blanmont: d.CHASTRE-VILLEROUX-BLAN-
 =MONT 152,383,774,933,953
 BLAREGNIES, Ht. 413
 BLATON, Ht. 134,167,168,957,1063,
 1076,1093,1217,1220
 BLAUGIES, Ht. 140,172,173,1093
 Blaauwe Hoeve: f.LA CLINGE 218
 Blauwhuis: ch.WINGENE 213
 Bleckhausen, A. 690
 Blégny: d.TREMBLEUR, Lg. 339
 BLEHARIES, Ht. 129,1056,1102
 BLEIALF, A. 69
 BLEID, Lux. 478,1323
 Bleierheide: KERKRADE, Limb.H. 271
 BLERE, Indre-et-Loire, F. 1293
 BLERET, Lg. 74
 Blerik: MAASBREE, Limb.H. 259
 Bleumont: d.SENEFFE 400,1282
 Bleyberg actuellement: Plombières
 Blier: d.AMONINES 541
 Blijdenberg: d.WILSELE 304
 Blissy: d.SAINT-MICHEL-ROCHEFORT,
 Aisne, F. 1196
 Blocry: d.OTTIGNIES 382,774
 Bloemendaal: d.BEERNEM 497,1326
 Bloer: d.TONGRES 274
 BLOIS, Loir-et-Cher, F. 1292
 Blokhuis (Het): f.BERBROEK 254
 Bloten (Ten): d.BUIZINGEN 189
 BLUMENTHAL, A. 707,719
 Bocarmé: d.BURY 1063,1099,1216
 BOCHOLT, Limb. 256
 BOCHOLZ, Limb.H. 1179
 BOCHUM, A. 838
 Bodange: d.FAUVILLERS 569
- BODEGEM-SAINT-MARTIN/SINT-MARTENS-
 BODEGEM, Bt. 335
 Bodegnée: d.JEHAY-BODEGNEE 354,359
 Bodelez (Les): près SAINT-AUBIN,
 Nord, F. 1191
 Boecht (Den): d.LINKEBEEK 1084,1087
 BOEKHOUT, Limb. 309,310,1245
 Boekhout: d.HEKELGEM 315,316,1106
 BOËLHE, Lg. 88,360
 Boendaal: d.IXELLES 295,1007,1085,
 1088
 Boerentang: d.MOL 253
 Börfink, A. 825,892
 Boesdaal: d.ALSEMBERG, LINKEBEEK,
 d.,f.RHODE-SAINT-GENESE 1090
 Boesinggracht (riv.) 207
 Boeur: d.TAVIGNY 646,844
 Boevange-sur-Attert, GDL. 522
 Bogaarde: d.MALDEGEM 1040
 Bogaartsveld: d.MOLENSTEDE 251
 BOGNOR, Sussex, GB. 1260
 Bogny: d.CHATEAU-REGNAULT, Ardennes,
 F. 531,532,609,630,669,753,788,
 870,938/BOHAN, Nam. 37,610
 Bohissaux: d.COUPISSE 456
 Bohon: d.BARVAUX, Lux. 442,443
 BOIGNEE, Ht. 177,375,972
 Boigneuse (de la): b.MARCHE-LES-
 DAMES 1384
 Boing: d.HERON 1338
 BOIRS, Lg. 272
 Bois: d.FLOBECQ 157,1009,1011
 Bois: d.GUIGNIES 1101
 Bois: d.RANSART 403
 Bois (Hameau-du-): d.ENSIVAL 1377
 Bois (Sur-le-): d.ARGENTEAU, DALHEM
 1394
 Bois Bourdon: d.HAVAY 1226
 Bois-Dame-Agnès: d.MARCHIN 441
 Bois-de-Boussu: d.BOUSSU 173
 Bois-de-Boussu voir aussi:
 Charbonnage du Bois-de-Boussu
 Bois-de-Breux: d.GRIVEGNEE 1151,
 1355,1356
 BOIS-DE-LESSINES, Ht. 124,1008
 Bois-de-Maransart: d.CEROUX-MOUSTY
 390
 Bois-de-Nivelles: d.NIVELLES 191,
 192
 Bois-des-Broux: d.RHISNES 379
 BOIS-DE-VILLERS, Nam. 458,459,467
 BOIS-D'HAINÉ, Ht. 400

- Bois-du-Luc: d. HOUDENG-AIMERIES,
TRIVIERES 1216
- BOIS-ET-BORSU, Lg. 47
- Bois-Henri: d. CEROUX-MOUSTY 391
- Bois-là-Haut: d. MONS 1319
- Bois-les-Dames: d. HENRICHAPELLE
1174
- Bois-l'Evêque: d. LIEGE 1357
- Bois-l'Evêque: d. SOUMAGNE 340
- Bois-Saint-Denis: d. WIGNEHIES,
Nord, F. 1193
- Bois-Saint-Jean (du): f. BAISY-THY
393
- Bois-Seigneur-Isaac: d. OPHAIN-BOIS
-SEIGNEUR-ISAAC 408
- Boisselles: d. FOY-NOTRE-DAME 448,
785
- Boitsfort: d. WATERMAEL-BOITSFORT
291, 295, 337, 1007, 1085, 1088,
1090, 1270
- Bokkenberg: d. HALEN 1148
- Bokrijk: d. GENK 256
- Bolder: d. ZICHEN-ZUSSEN-BOLDER 282
- Bolderberg: d. ZOLDER, Limb. 254, 509,
1161, 1183
- Bolignies: d. BRUGELETTE 136, 960
- BOLINNE, Nam. 370
- Bolinpont: d. JALHAY 1381
- BOLLAND, Lg. 339, 348, 349
- Bologne: b. HABAY-LA-NEUVE 740
- Bolré voir: Bolder
- BOMAL, Bt. 151, 369, 373, 862, 1072, 1168
- BOMAL-sur-Ourthe, Lux. 442
- BOMBAYE, Lg. 265, 1117, 1393, 1394
- Bomel: d. NAMUR 366, 973, 975, 1391
- Bomelette: d. BOMAL, MONT-SAINT-AN=
=DRE, Bt. 369, 1072
- Bomerée: d. MONTIGNIES-LE-TILLEUL
462
- Bönken: d. MONTZEN 1154
- Bommerig: WITTEM, Limb. H. 268
- BOMMERSHOVEN, Limb. 285
- BONCELLES, Lg. 550, 573, 1358
- Bon-Conseil: d. ARQUENNES 144
- Bon-Dieu-de-Pitié (Chapelle du):
d. FOSSE 458
- BONDORF voir: BIGONVILLE
- BONEFFE, Nam. 1079
- BONINNE, Nam. 365 à 367, 973, 974, 1389
- BONLEZ, Bt. 381, 386, 1277
- Bon Lieu (du): b. ETHE 477
- BONN, A. 96 à 100, 876, 1234
- Bonne-Espérance (Abbaye de): d.
VELLEREILLE-LES-BRAYEUX, Ht. 415
- Bonne-Femme: d. GRIVEGNEE 1151
- Bonne-Fontaine: d. WARNANT-DREYE, Lg.
355
- BONNERT, Lux. 476, 523
- Bonnerue: d. MOIRCY 55, 736, 759, 920
- Bonnet: d. HAVAY 1226
- BONNEVILLE, Nam. 457, 468
- Bonnevoie, GDL. 517
- BON-SECOURS, Ht. 134, 167, 1062, 1063,
1098, 1099
- Bon-Secours (Chapelle de): d.
GRANDVILLE 1245
- Bon-Secours (Chapelle de): d.
ZETTRUD-LUMAY 1170
- BOOM, Anv. 78, 221, 1231, 1260
- BOORTMEERBEEK, Bt. 224
- BOPPARD, A. 101, 102, 675, 676, 684, 899
- Borchène (de): b. JALHAY 1381
- BORCHTLOMBEEK, Bt. 423, 1106
- BORGERHOUT, Anv. 1078
- BORGLOON voir: LOOZ
- Borgoumont: d. LA GLEIZE 817
- Borgt: d. GRIMBERGEN 428
- BORLO, Limb. 310, 1079
- Bormenville: d. FLOSTOY 121, 454, 455
- Born: d. RECHT 547
- BORNIVAL, Ht. 191 à 193, 408, 1280
- Borsu: d. BOIS-ET-BORSU 453
- Borsu: d. VERLAINE 87
- Bos: d. WELLEN 1164
- Bosbeek: d. BRUSSEGEM 333
- Boschhausen: d. MORESNET 263, 1153,
1154
- Bosgat (Het): d. SCHORISSE 425
- Boskant: d. ETIKHOVE 158, 160, 425
- Boskant: d. GIJZELBRECHTEGEM 1229
- Bosquet (Au): d. MARNEFFE 1338
- BOSSEE, Indre-et-Loire, F. 1304
- BOSSEVAL-ET-BRIANCOURT, Ardennes, F.
566, 632
- BOSSIERE, Nam. 377, 775, 952
- Bossimé: d. LOYERS 468
- Bosson: d. ERNONHEID, WERBOMONT
539, 593, 923
- BOSSUT-GOTTECHAIN, Bt. 384, 388, 1037,
1185
- BOST, Bt. 364, 1070, 1121
- Botassart: d. UCIMONT 612
- Boterdaal: d. DENDERWINDEKE 1015
- BOTHEY, Nam. 177, 375, 860, 952, 954

- Botrange (& Signal de): d.ROBERT=
 =VILLE 548,853
 Botte (La): d.YVES-GOMEZEE 979,980
 BOTTELARE,Fl.or. 430
 Boucaut: d.CHAPELLE-A-WATTINES,Ht.
 126
 Bouchegnies: d.MAUBRAY, d.,f.WAS=
 =MES-AUDEMEZ-BRIFFOEIL,Ht. 166,
 1055
 BOUCLE-SAINT-BLAISE/SINT-BLASIUS-
 BOEKEL,Fl.or. 425
 Boudengien: d.FLOBECQ 1011
 BOUESSAY,Mayenne,F. 1299
 BOUFFIOULX,Ht. 436,437,459,460,971,
 980
 BOUGE,Nam. 365 à 367,973,975
 BOUGNIES,Ht. 171,1093
 Bougnimont: d.FREUX 55,732
 Bouhouille (La): d.SAINT-REMY-sur-
 Berwinne,Lg. 348
 BOUILLON,Lux. 38,39,535,563,566,
 567,612,613,634,635,652,750,751,
 757,758,786,787,914,936
 Bouillon: d.HAVELANGE 453
 Bouket: d.,f.DIEPENBEEK 1125
 BOULAIDE,GDL. 472,741
 BOULOGNE,Nord,F. 1192
 Bouly: d.ARCHENNES 1276
 Bouly: d.HAINE-SAINT-PAUL 402
 Bourang: d.DEUX-ACREN 156
 BOURCQ-ET-MARS,Ardennes,F. 1286
 Bourdon: d.MARENNE 444
 Bourgeois: d.RIXENSART 390
 Bourgeoise (de la): b.JALHAY 1381
 Bourges (Moulin de): d.MOMIGNIES
 13,26
 Bourleau: d.FELUY 191
 BOURLERS,Ht. 14,23,666
 Bourlon: d.BASSILLY, HELLEBECQ 1008
 Bourseigne (Moulin de): d.BOURSEI=
 =GNE-NEUVE 35,626,755
 BOURSEIGNE-NEUVE,Nam. 564,626,755,
 756
 BOURSEIGNE-VIEILLE,Nam. 564,755,
 756
 BOUS,GDL. 525,528
 Bousalle: d.ANDENNE 456
 Boussefont: d.HORRUES 145
 BOUSSIERES-LES-HAUTMONT,Nord,F.
 1187,1221
 Bousuire: d.BEVERCE 587
 BOUSSOIS,Nord,F. 179,411
 BOUSSOIT,Ht. 397,1074
 BOUSSU,Ht. 140,173,1079,1096
 BOUSSU-EN-FAGNE,Nam. 20
 BOUSSU-LEZ-WALCOURT,Ht. 437
 Boustaine: d.,f.MERBES-LE-CHATEAU
 411
 BOUSVAL,Bt. 391,392,773,859,946,
 1280
 Bout-du-Sart: d.MORTIER 348
 BOUTEILLE voir: LA BOUTEILLE
 BOUTERSEM,Bt. 146,311,1069,1144,
 1145,1248,1249,1259
 Boutonville: d.BAILEUX 14,20
 BOUVIGNES-SUR-MEUSE,Nam. 976
 BOUVINES,Nord,F. 163
 Bouxmont: d.BATTICE 347,348
 BOVEKERKE,Fl.occ. 210
 Bovelingen: ch.MARLINNE/MECHELEN-
 BOVELINGEN 1245
 BOVENISTIER,Lg. 74,87
 Boverie (La): d.SERAING 574
 BOVESSE,Nam. 379,861,973
 Bovette (La): d.SAINT-MICHEL-ROCHE=
 =FORT,Aisne,F. 11
 Boxhorn,GDL. 618,820
 BRA,Lg. 67,553,580,582,593,747,
 910,923
 BRABANT-LE-ROI,Meuse,F. 1425
 Bracht: d.BALEGEM 427
 Brackel: près DORTMUND,A. 838
 Braoqegnies: d.STREPY-BRACQUEGNIES
 401,1216,1218,1219,1227
 BRAPPE,Ht. 167,1099
 BRAGES/BEERT,Fl.or. 1018
 BRAIBANT,Nam. 450
 BRAINE-L'ALLEUD,Bt. 407,419
 BRAINE-LE-CHATEAU,Bt. 190,405,408,
 1342
 BRAINE-LE-COMTE,Ht. 145,190,191,
 195 à 197,657,779,847,990
 BRAIVES,Lg. 91,356
 Brakelbos: b.OPBRAKEL 158
 Brakum (van): ch.LUBBEEK 1130
 BRANCHON,Nam. 150,369
 Brandenbourg,GDL. 115
 Brandignies: d.BAUFFE 137
 BRANDSCHEID,A. 69
 BRAS,Lux. 51
 Bras: d.WARDIN 570,617,649,724
 Bras-Bas: d.BRAS 560,623,917,918
 Bras-Haut: d.BRAS 52,560,623
 BRASSCHAAT,Anv. 227,1217

- BRAUBACH, A. 811, 930
 BRAUNFELS, A. 802
 BRAUNSCHEWIG voir: BRUNSWICK
 BRAUX, Ardennes, F. 37, 531, 753, 870, 938
 BRAY, Ht. 142, 398, 415
 Brecht, A. 709
 BRECKNOCK ou BRECON, GB. 242
 BRECY-BRIERES, Ardennes, F. 1285
 Bredensteger: d. LICHTERVELDE 213
 BREE, Limb. 256
 Breedhout: d. HALLE 422
 Breembos: d. RENAIX 158
 Breemdries: d. SINT-KORNELIS-HORE=
 =BEKE 424
 Breestraat: d. LEBBEKE 428
 Breidfeld, GDL. 117
 BREINIG, A. 95
 BREISIG, A. 100
 Breissem: d. KUMTICH 1130
 BREMM, A. 684, 898
 BRETZENHEIM, A. 108
 Breucq: d. ELLEZELLES 1013
 Breuvanne: d. TINTIGNY 482
 Brialmont: d. CHÈNÉE, Lg. 550
 Brialmont: ch. TILFF 550
 Bricniet (de): f. SAINT-SERVAIS
 153, 963, 1390
 BRIENZ, cant. Ber. S. 1407
 Briffeuille (de): f. CAMBRON-SAINT-
 VINCENT 136
 Briffœil: d. WASMES-AUDEMEZ-BRIF=
 =FOEIL, Ht. 1099
 Brigden: d. GELLIK, VELDWEZELT, Limb.
 277
 Brigniat voir: Brioniet
 BRILLON, Meuse, F. 1422
 Briquegnaux ou Briquegniaux
 voir: Brioniet
 BRISTOL, Somerset, GB. 243, 244, 1376
 Brisy: d. CHERAIN 642, 647
 BRIZEAUX, Meuse, F. 1425
 Brocs (Les): près LA-CELLE-SUR-
 LOIRE, Nièvre, F. 1305
 Brocuy: d. JODOIGNE-SOUVERAINE, LA=
 =THUY 151, 368, 369, 373, 1169
 BRODENBACH, A. 684
 Broek: d. ANDERLECHT 336
 Broekenhoek: d. MOEN, SINT-DENIJS,
 Fl. occ. 1230
 Broekkapel: d. HAASDONK 220
 BROEKOM, Limb. 285, 1139
 BROGNON, Ardennes, F. 664
 Broich: ch. MONTZEN 346
 BROMFIELD, GB. 235
 BROMLEY, Kent, GB. 1364
 Broodseinde: d. ZONNEBEKE 492, 1329
 Brouch, GDL. 522
 Brouch (La): d. FORÊT 1340, 1358
 BROUSSEVAL, Haute-Marne, F. 1418, 1420
 Bruchholz, A. 684
 BRÜCKEN, A. 111
 BRUGELETTE, Ht. 137, 960
 BRUGES, Fl. occ. 184, 185, 199, 200, 208
 à 210, 493, 498, 502, 1040, 1041,
 1052, 1326
 Bruggenwijk: d. BELLEM 1039
 Brugsken: d. SERSKAMP, Fl. or. 198
 Bruille: d. & ruis. WAUDREZ 415
 Bruisbeke: d. SINT-LIEVENS-HOUTEM
 431
 Brûlé: d. FELUY 191, 409
 Brûlotte (La): d. JUMET 143, 403
 BRÛLY, Nam. 18, 667, 866
 Brumagne: d. LIVES-SUR-MEUSE 153
 Brume: d. FOSSE-sur-Salm, Lg. 582
 Brun Culot: d. FRASNES-LEZ-BUISSÉ=
 =NAL 127
 BRUNEHAMEL, Aisne, F. 1197, 1201, 1202
 Brunehault: d. LIBERCHIES 405
 Brunehault voir aussi: Chaussée
 de Brunehault & Chaussée Romaine
 BRUNSWICK, A. 1234
 BRUSSEGEM, Bt. 333
 BRUSTEM, Limb. 284, 1136
 Bruwere (Al): d. HEMPTINNE-lez-
 Philippeville 979
 BRUXELLES 81, 83, 122, 154, 189, 308,
 314, 315, 336, 407, 1003 à 1007,
 1016, 1019 à 1021, 1080 à 1091,
 1106 à 1108, 1231, 1236 à 1240,
 1270, 1335, 1341
 BRUYELLE, Ht. 958, 1054, 1102
 Bruyère: d. ANVAING, Ht. 1061
 Bruyère: d. ELLEZELLES 158, 1059
 Bruyère: d. HAUT-ITTRE 408
 Bruyère: d. JODOIGNE-SOUVERAINE
 950, 1072, 1122, 1167
 Bruyère (de la): ch. RONQUIERES 192
 Bruyère (La): d. ERBISOEUL 1095
 Bruyère (La): d. HAVRE 397, 1094
 Bruyère (La): d. WELKENRAEDT 1172,
 1174
 Bruyère d'Obourg: d. OBOURG 1095

1900
 1901
 1902
 1903
 1904
 1905
 1906
 1907
 1908
 1909
 1910
 1911
 1912
 1913
 1914
 1915
 1916
 1917
 1918
 1919
 1920
 1921
 1922
 1923
 1924
 1925
 1926
 1927
 1928
 1929
 1930
 1931
 1932
 1933
 1934
 1935
 1936
 1937
 1938
 1939
 1940
 1941
 1942
 1943
 1944
 1945
 1946
 1947
 1948
 1949
 1950
 1951
 1952
 1953
 1954
 1955
 1956
 1957
 1958
 1959
 1960
 1961
 1962
 1963
 1964
 1965
 1966
 1967
 1968
 1969
 1970
 1971
 1972
 1973
 1974
 1975
 1976
 1977
 1978
 1979
 1980
 1981
 1982
 1983
 1984
 1985
 1986
 1987
 1988
 1989
 1990
 1991
 1992
 1993
 1994
 1995
 1996
 1997
 1998
 1999
 2000

1900
 1901
 1902
 1903
 1904
 1905
 1906
 1907
 1908
 1909
 1910
 1911
 1912
 1913
 1914
 1915
 1916
 1917
 1918
 1919
 1920
 1921
 1922
 1923
 1924
 1925
 1926
 1927
 1928
 1929
 1930
 1931
 1932
 1933
 1934
 1935
 1936
 1937
 1938
 1939
 1940
 1941
 1942
 1943
 1944
 1945
 1946
 1947
 1948
 1949
 1950
 1951
 1952
 1953
 1954
 1955
 1956
 1957
 1958
 1959
 1960
 1961
 1962
 1963
 1964
 1965
 1966
 1967
 1968
 1969
 1970
 1971
 1972
 1973
 1974
 1975
 1976
 1977
 1978
 1979
 1980
 1981
 1982
 1983
 1984
 1985
 1986
 1987
 1988
 1989
 1990
 1991
 1992
 1993
 1994
 1995
 1996
 1997
 1998
 1999
 2000

- Bruyères: d.FLOBECQ 1011
 Bruyères: d.JURBISE 1079,1095
 Bruyères: d.SOMBREFFE 954
 Bruyères (Les): d.JUPILLE 1356
 Bry: f.CELLES,Nam. 448
 BUCILLY,Aisne,F. 1195
 Budersberg,GDL. 526,527
 Buderscheid,GDL. 724,726
 BUDINGEN,Bt. 1149
 BÜDESHEIM,A. 69,830
 BÜSBACH,A. 1181
 BÜTGENBACH voir: BUTGENBACH
 BUGGENHOUT,Fl.or. 505
 BUHLENBERG,A. 824
 BUICOURT,Oise,F. 1312
 BULLH WELLS,Brecon,GB. 240,241
 BUIRE,Aisne,F. 1195,1203
 BUISSENAL,Ht. 161,1010
 Buissière (La): d.LEVAL-TRAHEGNIES
 1272
 Buisson (Le) près LOUVEMONT,Hau=
 =te-Marne,F. 1417
 Buisson-Barbet: près FERON,Nord,F.
 1223
 BUIZINGEN,Bt. 189,190,418,422,962
 BULLANGE,Lg. 72,832,854,986
 Bullekovon voir: Rullekovon
 BULSKAMP,Fl.occ. 207,1032
 Bultia (Le): d.NALINNES 460,794
 BUNSBEEK,Bt. 324,1112,1133,1147
 Burden,GDL. 115
 Burdinalle (riv.) 1338
 BURDINNE,Lg. 357
 BURE,Nam. 52
 Buré-la-Ville: d.SAINT-PANCRE,Mo=
 =selle,F. 478
 Buresse: d.HAMOIS 121,454
 Buret: d.TAVIGNY 63,820
 BURG,A. 801
 Burg: d.BIEVENE 124,155
 BURGÉN,A. 713
 Burkel: d.MALDEGEM 1040
 Burnenville: d.BEVERCE 586
 Burnon: d.HOLLANGE,Lux. 571,742
 Burnontige: d.FERRIERES 540,593
 Burnot: d.PROFONDEVILLE 874,942
 Burtonville: d.VIELSALM 545
 BURTSCHIED,A. 687
 BURY,Ht. 1099
 Busch: d.LONTZEN 343,1180
 Busch-Brand: d.HERGENRATH 1181
 Buschdorf,GDL. 522,523
 Buschrodt,GDL. 61
 Busingen: d.SINT-KWINTENS-LENNIK
 422
 Bustiau: d.GHLIN 169,170,1095
 BUTGENBACH,Lg. 246,656,832
 Butsel: d.BOUTERSEM 1128
 Butteaux (Les): d.MONTHERME,Arden=
 =nes,F. 36
 Buvange: d.HONDELANGE, WOLKRANGE,
 Lux. 474
 BUVINGEN,Limb. 285
 BUVRINNES,Ht. 415
 Buzeringwalle: f.STADEN 204
 BUZET,Ht. 395,1343
 Buzet: d.FLOREFFE 459,467
 Buzin: d.VERLEE 441,453
 Cache-Àprès voir: Charbonnage
 Cache-Àprès
 Cader Idris,Merionethshire,GB. 238
 CAFFIERS,Pas-de-Calais,F. 228
 Cahoterie (Al'): d.PRESLES 440
 Cahottes (Les): d.HORION-HOZEMONT
 353
 CALAIS,Pas-de-Calais,F. 1213
 Calevoet: d.BEERSEL, LINKEBEEK,
 UCCLE 292,407,1084,1087
 Calheide ou Kaelheyde: d.HULDEN=
 =BERG 1108,1270
 Callebeek: d.HEMIKSEM 78,221
 CALLENELLE,Ht. 133,166,1062,1063
 Calmus,GDL. 523
 CALONNE,Ht. 958,1054,1055,1332
 Calvaire: d.FALLAIS 355
 Calvaire: d.LOBBS 410
 Calvaire: d.SALLES 24
 Calvaire (Le): d.BERNISSART 167,
 1098
 Cambre (de la): b.BRUXELLES 1007
 Cambre (La): d.IXELLES 295,1085
 CAMBRON-CASTEAU,Ht. 136,960
 CAMBRON-SAINT-VINCENT,Ht. 136,960
 Camp de Beverlo: d.BOURG-LEOPOLD,
 Limb. 253,255
 CAMPHIN-EN-PEVELE,Nord,F. 163
 Campinaire (Le): d.FARCIENNES 177,
 394
 Caoterie (de la): f.PRESLES 971
 Cap Blanc-Nez: près ESCALLES,Pas=
 =de-Calais,F. 1213

- Cap de la Hève: d.LE HAVRE,Seine maritime,F. 1309
 CAPELLE-EN-THIERACHE voir:
 LA-CAPELLE-EN-THIERACHE
 CAPELLEN,GDL. 524
 CAPELLE-SAINT-ULRIC/SINT-ULRIKS-
 KAPELLE,Bt. 318,335,1107
 Capucins (des): b.DUISBOURG, TER=
 =VUREN 337
 CARIGNAN,Ardennes,F. 530
 Carloo: d.UCCLE 1084,1087,1090
 CARLSBOURG,Lux. 624
 Carmes (des): b.NETHEN 1265
 Carmes (Les): d.BRUGELETTE 137
 Carmois (du): b.MOUSTIER,Ht. 161
 CARNIERES,Ht. 142,399,402,1074,
 1272
 Carrière de la Roquette: d.GURAIN
 -RAMECROIX 1062
 Carrière du Grand-Mont: d.VODELEE
 977
 Carrière du Petit-Mont: d.VODELEE
 977
 Carrières: d.LESSINES 1008
 Carrières (Les): d.QUENAST 847
 Carrières de Saint-Rémy: d.ROCHE=
 =FORT 445
 CARVIN-EPINOY,Pas-de-Calais,F.1376
 Caserne de Douaniers: près GUE-
 D'HOSSUS,Ardennes,F. 629
 CASSEL,Nord,F. 490,491,1027,1318,
 1330,1331,1375
 CASTEAU,Ht. 398,981,1092,1093
 CASTILLON,Nam. 438,863
 CASTRE/KESTER,Bt. 423,1018
 Catsberg/Mont-des-Cats: d.GODE=
 =WAERSVELDE,Nord,F. 490
 Caturiaux: d.IASNE-CHAPELLE-SAINT-
 LAMBERT 390
 Cauderei: d.WOLUWE-SAINT-LAMBERT
 1090
 Cauderlo: d.DOUR 1093
 Caves (Les): d.FOIX-LES-CAVES
 150,1066
 Cavins: d.SIRAULT 957
 Cédrogne: d.,b.TAILLES 572,766
 Celie: d.SINT-LAUREINS 215
 CELLES-Gendron-Celles,Nam. 448
 Cendron: d.FORGE-PHILIPPE, MACQUE=
 =NOISE 665
 Cens: d.ERNEUVILLE 557
 Cense-au-Bois: d.ROCHEFORT 444,445
 Cense-du-Porc: f.MONTIGNIES-LEZ-
 LENS 960
 Cense-Rouge: f.OUGREE 1337
 Censes (Aux): d.TAILLES 572
 CEREXHE-HEUSEUX,Lg. 339,349
 CERFONTAINE,Nord,F. 1188
 Cerfontaine: d.PERUWELZ 1062
 CEROUX-MOUSTY,Bt. 387,391
 Cessingen,GDL. 517
 Chabreliez: d.TAILLES 572,619
 Chacoux: d.CINEY 449
 CHAINEUX,Lg. 346,347
 CHAIRIERE,Nam. 612,756,757
 Challes: d.STAVELOT 589,590,769
 CHALONNES-SUR-LOIRE,Maine-et-Loire,
 F. 1297
 CHÂLONS-SUR-VESLE,Marne,F. 1287
 Chamborgneau: d.BOUFFIOULX 460
 Chamiteau (Le): d.SAINT-MICHEL-RO=
 =CHEFORT,Aisne,F. 663
 Champ-de-Harre: d.CHEVRON 539,580,
 593,594,620,766,839,845
 Champ-de-la-Motte: d.ARCHENNES 1276
 Champ-des-Moulins: d.FROYENNES 1100
 Champ-du-Bois: d.PORCHERESSE,Nam.
 451
 Champ-du-Fouir ou Poyr: d.JALHAY
 1381,1438
 Champ-Dumortier: d.ROUCOURT 1063
 CHAMPIGNEULLE,Ardennes,F. 1284
 CHAMPILLON,Marne,F. 1427
 Champiomont: d.CHARNEUX 347,1158
 CHAMPION,Nam. 367,975
 Champion: d.EMPTINNE 119,121
 Champ-Laurent: d.WAVRE 1278
 CHAMPLON,Lux. 557,735,842,921
 Champlon (Barrière de): d.CHAMPLON
 537,622,651,842
 Champs: d.LONGCHAMPS,Lux. 641
 CHANCENAY,Haute-Marne,F. 1422
 CHANLY,Lux. 49
 Chanoy: d.BOVESSE 379
 Chant d'Oiseaux: d.LANDENNE 968
 Chantraine: d.VERLEE 453
 Chapeau-Veau (de): b.,f.OPHEYLIS=
 =SEM 1067,1071
 Chapeau-Veau: d.NEERHEYLISSEM,
 OUTGAARDEN 362
 CHAPELLE voir: LA-CHAPELLE
 Chapelle: d.EVERBEEK 1011
 Chapelle (La): d.LIERNEUX 555,644
 CHAPELLE-AUX-POTS voir:

- LA-CHAPELLE-AUX-POTS
 Chapelle de Bon-Secours: d.GRAND=
 =VILLE 1245
 Chapelle de Bon-Secours: d.ZETRUD-
 LUMAY 1170
 Chapelle de la Consolation: d.
 PESCHE 666
 Chapelle de Lorette: d.MOIRCY
 623,761,920
 Chapelle de Notre-Dame-au-Bois: d.
 ANTOING 1055
 Chapelle de Saint-Thibaut: d.MAR=
 =COURT 595,733,734
 Chapelle des Douze-Apôtres: d.
 SAINT-MARTIN 954
 Chapelle-Dieu (& Arbre de la): d.
 GEMBLoux 153,383
 Chapelle du Bon-Dieu-de-Pitié: d.
 POSSE 458
 Chapelle du Dieu-Aimant: d.CHAU=
 =MONT-GISTOUX 386
 Chapelle du Tri-au-Chêne: d.BAISY-
 THY 392
 Chapelle-Hanot: d.SUARLEE 378
 CHAPELLE-LEZ-HERLAIMONT,Ht.396,1271
 Chapelle Notre-Dame à l'Arbre: d.
 JODOIGNE 361
 Chapelle Notre-Dame de Bonne Con=
 =duite: d.BASTOGNE 58,472
 Chapelle Notre-Dame de Bure: d.
 BURE 33
 Chapelle Notre-Dame du Bois: d.
 MACON 25
 Chapelle Saint-Antoine: d.FELUY
 409,1282
 CHAPELLE-SAINT-AUBIN voir:
 LA-CHAPELLE-SAINT-AUBIN
 Chapelle Saint-Donat: d.ACOSSE,
 AVIN, MEEFFE 357
 Chapelle Saint-Donat: d.SAINTE-CE=
 =CILLE 42,481
 Chapelle Sainte-Anne: d.CLERMONT-
 sur-Berwinne 1159,1160
 Chapelle Sainte-Anne: d.FLORENVIL=
 =LE 41
 Chapelle Sainte-Croix: d.ARLON,
 WOLKRANGE 474
 Chapelle Sainte-Geترude: d.CORTIL
 -NOIRMONT 382
 Chapelle Saint-Eloi: d.OREYE 285,
 1022,1244,1246
 Chapelle Sainte-Marguerite: d.
 BOMAL,Bt. 369
- Chapelle Sainte-Marguerite: d.LA-
 ROCHE-EN-ARDENNE 596
 Chapelle Sainte-Renilde: d.SAINTEs
 123
 Chapelle Saint-Ghislain: d.ERQUEN=
 =NES 413
 Chapelle Saint-Hilaire: d.MATAGNE-
 LA-PETITE 15,435
 Chapelle Saint-Hubert: d.CINEY 451
 Chapelle-Saint-Lambert: d.LASNE-
 CHAPELLE-SAINT-LAMBERT 390,406
 Chapelle-Saint-Laurent: d.PIETRE=
 =BAIS 151,381,386,1036
 Chapelle Saint-Léonard: d.VINAL=
 =MONT 119
 Chapelle Saint-Macaire: d.OBOURG
 397,1092,1216
 Chapelle Saint-Nicolas: d.MARTE=
 =LANGE 488,740,741,743
 Chapelle Saint-Pierre: d.BOSSIÈRE
 377
 Chapelle Saint-Pierre: d.QUEVY-LE-
 GRAND 171
 Chapelle Saint-Roch: d.CHAUMONT-
 GISTOUX 383
 Chapelle Saint-Roch: d.CLERMONT-
 sur-Berwinne 346
 Chapelle Saint-Roch: d.GERPINNES
 436
 Chapelle Saint-Roch: d.HALTINNE
 433
 Chapelle Saint-Roch: d.NAAST 144
 Chapelle Saint-Roch: d.SAINT-HU=
 =BERT 51,560,737
 CHARBOGNE,Ardennes,F. 1199
 Charbonnage Cache-Àprès: CIPLY,
 CUESMES, HYON, MESVIN, MONS 176
 Charbonnage de Beaujonc: ANS,
 GLAIN 1352
 Charbonnage de Bellevue: AUDRE=
 =GNIES, BAISIEUX, DOUR, ELOGUES,
 MONTREUL-SUR-HAINE, QUIEVRAIN,
 THULIN, WIHERIES 1093
 Charbonnage du Bois-de-Boussu:
 BOUSSU, DOUR, ELOGUES 1093
 Charbonnage du Hazard: KEUMIEE,
 TAMINES, VELAINNE 972
 Charbonnage de l'Agrappe: FRAMERIES
 172
 Charbonnage de l'Escouffiaux:
 WASMES, HORNu 172
 Charbonnière (riv.) 410
 CHARDOGNE,Meuse,F. 1424

- Charlemont (Fort de): d.GIVET,Ar-
=dennes,F. 4,435,538
- CHARLEROI,Ht. 142,143,177,394,395,
460,466,467,863,953
- CHARLEVILLE,Ardennes,F. 7,8,609,
751 à 753,787,788,869,870
- Charly-des-Bois: d.RONQUIERES 197
- Charmois (Le): d.IZEL 482
- CHARMONTAIS,Marne,F. 1425
- CHARNEUX,Lg. 347,1158
- Charneux: d.HARSIN 32,53,471
- Charneux: d.JALHAY 654
- CHARNOIS,Ardennes,F. 534,671,941
- Chartreuse (La & Fort de la): d.
GRIVEGNEE, LIEGE 1151,1355,1356
- Chassart: d.SAINT-AMAND 394
- CHASSEPIERRE,Lux. 40,42,481
- Chastre-Dame-Alerne: d.CHASTRE-
VILLEROUX-BLANMONT 382,383
- CHASTRE-VILLEROUX-BLANMONT,Bt.
382,383,774
- Chat (Le): d.UCCLE 291,292,1005,
1080,1236
- Château: d.CORROY-LE-CHATEAU 375,
376
- Château: d.FRANC-WARET 149,1389
- Château (Faubourg du): d.TOURNAI
1057
- Château de Niel: d.NIEL-BIJ-SINT-
TRUIDEN 360
- CHATEAU-REGNAULT,Ardennes,F. 7,37,
870
- CHATELET,Ht. 403,436,437,439,440,
458 à 460,467,781,980
- CHATELET voir aussi: LE-CHATELET-
SOUS-SORMONNE
- Châtelet: f.MARBAIS 776
- Châtelet: d.VILLERS-LA-VILLE 393,
777,859,945
- Châtelet (Bas & Haut): d.HABAY-LA
-NEUVE 638,740
- CHATELINEAU,Ht. 394,954
- CHATILLON,Lux. 483,529
- CHATONRUPT,Haute-Marne,F. 1421
- Chatqueue (La): d.SERAING 573
- Chaudement: f.CORTIL-NOIRMONT
393,774
- Chauville: d.LEVAL-CHAUDEVILLE,
Ht. 466
- CHAUDFONTAINE,Lg. 305,1340
- Chaudron: d.ORIGNY-EN-THIERACHE,
Aisne,F. 1203
- Chaufour (du): f.GOUY-LEZ-PIETON
396
- Chaumont: d.BAULERS 420
- Chaumont: d.CHAUMONT-GISTOUX,Bt.
386
- Chaumont (Les Buttes): d.PARIS,
Seine,F. 1433
- CHAUMONT-PORCIEN,Ardennes,F. 1201
- Chaussée (La): d.MELLET 143,405
- Chaussée (La): f.PONT-A-CELLES 399
- Chaussée de Brunehault: d.GENLY,
MORLANWELZ 1074, 1093
- CHAUSSEE-NOTRE-DAME-LOUVIGNIES,Ht.
417,658
- Chaussée Romaine: GRAND-AXHE, GOUY-
LEZ-PIETON, HOLLONGNE-SUR-GEER,
LIBERCHIES, MORLANWELZ, etc.
360,1138,1271,1343
- Chauveheid: d.CHEVRON 67,593
- CHAUX-DE-FONDS voir: LA-CHAUX-DE-
FONDS
- CHAVIGNON,Aisne,F. 1205
- CHAVILLE,Seine-et-Oise,F. 1210
- Chebaix: f.JODOIGNE 373,1121,1274
- Chefneux: d.BARCHON, WANDRE 339
- Chemin-Croisé: d.MOUSCRON 499
- Chemin-de-Bascoup: d.BELLECCOURT 402
- Chemin-de-Mormont: d.GRUPONT 52
- CHEMINON-LA-VILLE,Marne,F. 1426
- CHENAY,Marne,F. 1287
- Chêne: d.BORNIVAL 1280
- Chêne: d.EBLY 616
- Chêne (Le): d.THUIN 439
- Chêne-à-la-Pierre ou Chêne-al-Pire:
d.GRANDMENIL 539,552,553,580,
747,845,922
- Chêne-au-Loup: près MECQUIGNIES,
Nord,F. 1187
- CHENEHUITE-LES-TUFFEAUX,Maine-et-
Loire,F. 1295
- Chenement: d.BAISY-THY 1279
- Chênemont: d.CORROY-LE-CHATEAU
375,376
- Chenet: d.REMAGNE 558
- Chenet (Le): b.LIBIN 536
- Chenêtre: d.SAINT-ANDRE,Lg. 348
- Cheneux: d.LA GLEIZE, STAVELOT
581,586
- Chenia (Le): d.SENEFFE 399
- Chenois: d.HENNUYERES 421,847,990
- Chenois: f.MONCEAU-SUR-SAMBRE 395
- Chenois (Le): d.VILLERS-LA-TOUR 864

- CHENOIS-ET-AUBONCOURT, Ardennes, F.
1199
- Chenoy: d. COURCELLES, SOUVRET 410
Chenoy: f. SORINNES 448
Chenoy (Le): f. EMINES 379
Chenoy (Vers-le-): d. HEVILLERS 933
Chensée: d. GOUY-LEZ-PISTON 399
Cheny du Mont (Au): d. ARVILLE 601
Cheoux: d. RENDEUX 53,596
CHEPSTOW, Monmouth, GB. 243
CHERAIN, Lux. 642,764
CHERCQ, Ht. 959,1054,1055
Cheremont: f. WAVRE 386
Chession: d. LORCE 579,592,648
Chestruvin: d. ONHAYE 434
Cheval Blanc: d. FRELOUX, Lg. 1022
Chevaly (Le): d. LE MESNIL 872
Chevemont: d. HOMBORG 1157
CHEVETOGNE, Nam. 48
Chevières: d. MARCQ, Ardennes, F. 1285
Chevilpont (Moulin): d. BAISY-THY
776,945,1279
Chevofosse: d. BELLEVAUX-LIGNEUVIL-
=LE 589
Chèvremont: d. VAUX-SOUS-CHEVREMONT
1257,1359,1362
CHEVRON, Lg. 579,581,593,643
Chiers (riv.) 473,526
CHIEVRES, Ht. 137
CHILLY, Ardennes, F. 10
CHIMAY, Ht. 13,14,23,24,179,666,864,
1192
Chinheid: d. PEPINSTER 1361
Chinru: d. POLLEUR 1379,1438
CHINY, Lux. 41,482,486,615,636,730
Chiny (de): b. ROSSIGNOL, SUXY 56
CHISELHURST ou CHISLEHURST, Kent, GB.
1364
Chisogne: d. TILLET 759
CHIVY-LES-ETOUVELLES, Aisne, F. 1205
Chobham: près GUILDFORD, Surrey, GB.
1371,1372
CHOKIER, Lg. 353,655,961,1269
CHOOZ, Ardennes, F. 534,671,941,996
Choupère: d. BORNIVAL 947,1280
CHOUZY, Loir-et-Cher, F. 1292
CHURCH STRETTON, Shropshire, GB.
235,236
Ciellé: d. MARCOURT 538,594,621,
734,745,746
Cierreux (& Moulin de): d. BOVIGNY,
Lux. 515,645,818,905
- CINEY, Nam. 1,48,449 à 452
Cintry: d. GREZ-DOICEAU 1276
CIPLET, Lg. 357
CIPLY, Ht. 140,141,172,1096,1097
Citadelle (La): d. BASTOGNE 59
Citadelle (La): d. LIEGE 1347
Clabbeq (de la Haute-): f. REBECQ-
ROGNON 948,989
CLABECQ, Bt. 189,772,857,932,962
Clabeek: d. OTTENBURG 385,1036
Clairefontaine: d. AUFELBAS, Lux. 487
Claire-Fontaine: près BALLAY, Arden-
nes, F. 1286
Claire-Haie: d. FELUY, SENEFFE
400,409,1282
CLAIRFAYTS, Nord, F. 465
Claminforge: d. FALISOLLE, LE ROUX
467,971
Clef: d. FLERON, Lg. 1257
Cleidaal: ch. AARTSELAAR, Anv. 221
CLEMENCY, GDL. 473,475,528
Clémodeau: d. VILLERS-LE-TEMPLE 964
Clerheid: d. EREZEE 621
CLERMONT-lez-Walcourt, Nam. 438
CLERMONT-sur-Berwinne, Lg. 345,346,
1152,1159,1160
CLERMONT-sur-Meuse, Lg. 469,964
CLERMONT-DE-L'OISE, Oise, F. 1316
CLERVAUX, GDL. 617,618,645,646,819
à 821
Clipet: d. VELAINES, Ht. 1104
Clopperie: d. WATTIGNY, Aisne, F. 11
Clouse (La): d. AUBEL 346,1156
Clypot (Le): d. NEUFVILLES 417
Clytte (La): d. RENNINGELST 1330
Coalbrookdale, Shropshire, GB. 232,233
Cobham voir: Chobham
COBLENCE voir: KOBLENZ
Cocambre: d. ELLEZELLES 158,1013
Cochaute: d. SORINNE-LA-LONGUE 450
Cocriamont: d. BLANDAIN 1056
Cocrou-Biez: d. BIEZ 151,386,1036,
1037
Coeurcq: d. TUBIZE 421,657,847,
949,990
COGNELEE, Nam. 366,367,1391
Colahan: d. LIERNEUX 66,542,544,
546,582,910
Col-des-Roches, cant. Neu.S. 1412
Colfontaine: b. EUGIES, WARQUIGNIES
1020,1093
Collarmont: d. CARNIERES 396

- Collas: d.TAILLES 572
 COLLERET,Nord,F. 463,1188
 COLMAR,GDL. 521
 Colmont: d.OVERREPEN 283,1064,
 1140,1142,1254
 COLOGNE,A. 96,838,902
 Colombier (Le): près AUDEMBERT,
 Pas-de-Calais,F. 1213
 Colonster: b.,ch.,d.ANGLEUR 551,
 1340,1346
 Comagne (de): b.LEUGNIES 179
 Comblinay (& ruis.): d.COMBLAIN-
 FAIRON,Lg. 31
 COMINES,Fl.occ. 182,500
 Commanster: d.BEHO 117
 Commijn: d.BIEVENE 124
 Commune: d.BUZET 395
 Commune (La): d.MONTHERME, REVIN,
 Ardennes,F. 6,36,532,628,871,939
 Commune-Estienne: d.THIMEON 404
 Communes (Les): d.FERQUES,Pas-de-
 Calais,F. 228
 Communes (Les): d.STREE,Lg.964,975
 Communes (Les): d.VEDRIN 1391
 Compogne: d.BERTOEGNE 641
 Comté: d.VIELSALM 66,546,583,906,
 908
 Comte (Le): b.BUVRINNES 415
 Comte (du): f.JODOIGNE 1024
 Condé (Fort de): d.GIVET,Ardennes,
 F. 4
 CONDE-EN-BARROIS,Meuse,F. 1424
 CONDE-SUR-L'ESCAUT,Nord,F. 166,167,
 1093
 Conjoux: d.CONNEUX 448,449
 CONLIE,Sarthe,F. 1301
 CONNEUX,Nam. 448,449
 Conques: d.SAINTE-CECILE 40,636
 CONS-LA-GRANVILLE,Ardennes,F. 38,
 44,632,751
 Consolation (Chapelle de la): d.
 PESCHE 666
 CONSTHUM,GDL. 62
 CONTRISSON,Meuse,F. 1426
 Converserie (La): d.TENNEVILLE
 537,651
 Coo: d.STAVELLOT 554,585
 Coquerée: d.CEROUX-MOUSTY 382
 CORBAIS,Bt. 152,951
 Corbeillerie (La): d.,f.THUIN 462
 CORBION,Lux. 38,613,634
 Corbion: d.CONNEUX, LEIGNON 449
 Cordemois: d.BOUILLON 613
 Coret (Le): b.SAINTE-MARIE-en-Ar-
 =denne 560,918
 Corioule: d.ASSESSE, SORINNE-LA-
 LONGUE 433
 CORNAUX,cant.Neu.S. 1409
 CORNESSE,Lg. 1385
 Cornet: d.LAHAMAIDE 160
 Cornet: d.TEMPLEUVE 164
 Cornet (Le): d.CHERCQ, SAINT-MAUR
 958
 Cornette (La): d.BELLEVAUX,Lux.
 39,614
 CORNIMONT,Nam. 612,613
 Coron: d.HAUTRAGE 1217
 Coron-Saint-Martin: d.MARCHIENNE-
 AU-PONT 178,461
 Corphalie: d.ANTHEIT 968
 CORROY-LE-CHATEAU,Nam. 375
 CORROY-LE-GRAND,Bt. 383,386,387
 Corsal: d.SAINT-GERY 393
 CORSWAREM,Limb. 1245
 CORTIL-NOIRMONT,Bt. 382,774
 Cortils: d.MORTIER, TREMBLEUR,Lg.
 348
 CORTIL-WODON,Nam. 149
 Côtes-Noires (Les): près MOËLAIN,
 Haute-Marne,F. 1417
 Coucou (du): f.ATTRE 960
 COUILLET,Ht. 439
 Coulée: d.HENRICHAPELLE 1174
 Coulée: d.TAILLES 572
 Coupe (La): d.COURCELLES 395,402
 Couplet: d.STEENKERQUE 948
 Couplevoie: d.GLAGEON,Nord,F.26,662
 Cour-au-Bois: f.WAUTHIER-BRAINE 420
 Courbois: d.CONDE-SUR-L'ESCAUT,Nord,
 F. 167
 COURCELLES,Ht. 395,402,1283
 Cour-de-Bray: près LA-CAPELLE-EN-
 THIERACHE,Aise,F. 1193
 Cour-en-Wooz: d.HENRICHAPELLE 1174
 Cour-le-Moine: d.VIEUX-GENAPPE 419
 COURRENDLIN,cant.Ber.S. 1413
 COURRIERE,Nam. 433
 COUR-SUR-HEURE,Ht. 462
 COURT,cant.Ber.S. 1413
 COURTAGNON,Marne,F. 1427
 Courtil: d.BOVIGNY,Lux. 515,764
 COURTRAI,Fl.occ. 204,495,496,498,
 499,1034,1228 à 1231
 COURT-SAINT-ETIENNE,Bt. 382,392,

774,858,933,944,945,1279
 Court-Tournant: d. BLAREGNIES 413
 Court-Tournant: d. SOLRE-SAINT-GERY, Ht. 465
 COUSOLRE, Nord, F. 438
 COUTHUIN, Lg. 358,965,983
 COUTISSE, Nam. 456
 Couture: d. HAULCHIN 416
 COUTURE-SAINT-GERMAIN, Bt. 391
 COUVIN, Nam. 14,15,18 à 20,667,792,793,849,978,980
 COUVONGES, Meuse, F. 1423
 Couvreur: d. DAMPICOURT 479
 Cowan: d. TAVIGNY 646,765,844
 COXYDE/KOKSIJDE, Fl. occ. 205
 CRAS-AVERNAS, Lg. 90,360
 Craven Arms, GB. 235
 Crécourt: d. PIETREBAIS 151,1169
 Creft: d. AUBEL 1158
 CREHEN, Lg. 89
 Crenées (Les): d. OTEPPE 357
 Creppe: d. SPA 575,817,835
 CRESPIN, Nord, F. 174,1075,1076,1093
 Crèvecoeur: d. PERONNES-lez-Antoing 958
 Crèvecoeur (de): ch. BOUVIGNES-SUR-MEUSE 942
 Crindaal: d. FOURON-SAINT-MARTIN 1156
 CRISNEE, Lg. 1243,1246
 Critchons (Thier des): d. CHÊNEE, Lg. 551
 Croiseau: d. BORNIVAL 192,408
 Croiseau: d. HORRUES 658
 Croiseau (du): f. REBECQ-ROGNON 194,949
 Croisette: d. FRASNES-LEZ-BUISSENAL 127,160,161
 Croisette: d. SAINT-AMAND 972
 Croisette (La): d. BAISY-THY 393
 Croisette (La): d. COURCELLES, SOUVRET 410
 Croisiers (Les): d. ANDRIMONT 1386
 Croissant: d. MARANSART 390
 Croix: d. SOVET 3
 Croix (Aux): d. CRISNEE 1243
 Croix (La): d. WIERS 1062
 Croix-Bala (La): d. SIGNY-LE-PETIT, Ardennes, F. 11,1196
 Croix-de-Bièvre: d. BIHAIN 908
 Croix-de-Herbet: d. TOHOGNE 442
 Croix-de-Pierre: d. FROIDMONT 1100, 1101

Croix-de-Pierre: d. HORRUES 948
 Croix-de-Poperinghe: près SAINT-JANS-CAPPEL, Nord, F. 490,1317
 Croix-des-Tois-Chênes: d. BASSE-BODEUX 580
 Croix-Guillaux (La): d. BAUDOUR 169
 Croix-Noire (La): d. MEMBACH 1381, 1382
 Croix-Polinard: d. THIMISTER 1160
 Croix-Sainte-Barbe: d. MELIN 373
 Crotteux: d. MONS-lez-Liège 1242
 Croupet du Moulin: d. SART 576,654
 CROUY, Aisne, F. 1205
 Crutzken: d. AUBEL 347
 CUESMES, Ht. 172,176,416,1096,1097
 CUGNON, Lux. 562
 CUL-DES-SARTS, Nam. 22,848,849,865
 Cul-du-Q'Vau: d. PATURAGES 172
 Cul-du-Suc: d. CHAPELLE-LEZ-HERLAI-MONT 1281
 Culot (Le): d. BEAUVECHAIN, HAMMERMILLE, TOURINNES-LA-GROSSE 1037
 Culot-du-Bois: d. RANCE 465
 CUMIERES, Marne, F. 1427
 Cumont: d. ROLY 978
 CURANGE/KURINGEN, Limb. 287,1161
 Curfox: d. SENSENRUTH, Lux. 563,614
 CUSTINNE, Nam. 448

Daal (Den): d. CASTRE/KESTER 1018
 Dachelenberg: d. BEERSEL 292
 Dahl, GDL. 61,516
 DAHLEM, A. 707,715
 DAHLHAUSEN, A. 837
 DAILLY, Nam. 14,20
 Dairomont: d. GRAND-HALLEUX 583
 DALEIDEN, A. 702,703,821
 Dalem: d. VERTRIJK 1146
 DALHEM, Lg. 262,265
 Dame (La): b. BRAS 560,918
 Damerie: d. HOUTAING 161
 DAMERY, Marne, F. 1290
 Dames (des): b. CHAUDFONTAINE 1340
 Dames (des): f. MARCHE-LES-DAMES 1383
 Dames (Les): d. ISNES 177
 Dames de Meuse (Les): d. LAIFOUR, Ardennes, F. 670,790
 DAMPLOS, A. 986
 DAMMARTIN-EN-GOËLE, Seine-et-Marne, F. 1207,1208

- Dammerval: d.GAASBEEK 1017
 DAMOUSIES,Nord,F. 464
 DAMOUZY,Ardennes,F. 9
 DAMPICOURT,Lux. 478,480,529
 DAMPIERRE,Maine-et-Loire,F. 1295
 DAMPIERRE,Nièvre,F. 1306
 DAMPREMY,Ht. 395
 Danse (de la): f.REBECQ-ROGNON 989
 Dardanelles: d.VERVIERS 1382
 Darscheid,A. 250
 DASBOURG,A. 702,821
 DAUN,A. 249,250,656,697,829,830
 Dauphine (La): d.HAUTES-RIVIERES,
 Ardennes,F. 565,631,939
 DAUSENAU,A. 812
 Dausouspenne: d.FONTAINE-VALMONT
 438
 DAUSSOULX,Nam. 366,973,1122,1391
 DAVE,Nam. 467,874,942
 DAVERDISSE,Lux. 49,535,603,604,913
 Davilia: d.CHASSEPIERRE 567
 DEERLIJK,Fl.occ. 496
 DEFTINGE,Fl.or. 424
 Deifelt,GDL. 617
 DEINZE,Fl.or. 202,494 à 497
 DE KLINGE voir: LA CLINGE
 DELEMONT,cant.Ber.S. 1413
 Delfosse: d.FRANES-LEZ-BUISSENAL,
 SAINT-SAUVEUR 1012
 Dellen,GDL. 114
 Démer (riv.) 84,251,254,256,325,
 1148
 Demerath,A. 697
 Demi-Lieue (La): près EFFRY,Aisne,
 F. 1194
 DE MOEREN,Fl.occ. 206
 DENDERHOUTEM,Fl.or. 316
 DENDERMONDE voir: TERMONDE
 DENDERWINDEKE,Fl.or. 1015,1106
 Dendre (riv.) 317,960
 DENEÉ,Nam. 976
 DENSBOURN,A. 710
 DENTERGEM,Fl.occ. 202,503
 DE PANNE voir: LA PANNE
 Derenbach,GDL. 515
 DERGNEAU,Ht. 127,1104
 Dernier-Patard: d.BAISY-THY 777
 Desnié: d.LA REID 644,911
 DESSEL,Anv. 253
 Destelheide: d.TOURNEPPE 407,419,
 422
 Détroit (Le): près LA-NEUVILLE-SUR
 -VAULT,Oise,F. 1315
 DEURNE,Anv. 289
 DEUX-ACREN,Ht. 155,156
 Deux-Rys: d.HARRE 594
 Devantave: d.MARCOURT 541,594,621
 Devant-les-Bois: d.METTET 458
 Devant-Staneux: d.THEUX 1441
 DEVILLE,Ardennes,F. 6,533,630,670,
 790,871,939
 Dhaun,A. 827,987
 DHUY,Nam. 1122
 Diarbois: d.JUMET 404
 DICKENSCHIED,A. 682
 DIEGEM,Bt. 80,298,1091
 DIEKIRCH,GDL. 115,520
 Dielegem: d.JETTE 333
 DIEPENBEEK,Limb. 85,1163
 Dierin-Patard: d.HOLLOGNE-AUX-
 PIERRES 87,1242
 DIEST,Bt. 84,85,288 à 290,322 à
 325,1112,1113,1119,1120,1147,
 1148
 Dieteren: SUSTEREN,Limb.H. 260
 DIETS-HEUR voir: HEUR-LE-TIEXHE
 Dieu-Aimant (Chapelle du): d.
 CHAUMONT-GISTOUX,Bt. 386
 Dieupart: d.AYWAÏLLE, SOUGNE-RE=
 =MOUCHAMPS 554
 DIEZ,A. 812,813
 Difflot: d.BEVERCE 590
 DIKKEBUS,Fl.occ. 501
 DIKKELE,Fl.or. 430
 DIKKELVENNE,Fl.or. 430
 DIKSMUIDE voir: DIXMUDE
 DILBEEK,Bt. 154,314,336,1086
 DILLENBURG,A. 800,801,815
 DILSEN,Limb. 279
 Dîme: d.MONTROEUL-AU-BOIS 1061
 Dîme (de la): f.CORTIL-NOIRMONT
 382
 DIMECHAUX,Nord,F. 464
 DINANT,Nam. 3,4,434,447 à 449,784,
 785,874,941,942,976,999,1093
 Dinas Mawddwy,Merionethshire,GB.
 237,238
 Dinez: d.MONT-lez-Houffalize 64,
 572,845
 Dintenheim,A. 1401
 DION-LE-MONT,Bt. 1277
 Dion-le-Mont: d.DION,Nam. 35
 DION-LE-VAL,Bt. 152,386,1278
 Dion-le-Val: d.DION,Nam. 35

- DIPPACH, GDL. 527
 DISON, Lg. 344, 345, 1175
 DIXMUDE, Fl. occ. 204, 205, 210, 211, 1026
 DOCHAMPS, Lux. 538, 543, 556, 746, 922
 Dockweiler, A. 248, 656, 711
 Docq (Le): d. TONGRINNE 860, 952 à 955, 962, 972
 DÖRREBACH, A. 681
 DOHAN, Lux. 635
 Doiceau: d. GREZ-DOICEAU 152, 384, 1036, 1037, 1278
 DOISCHE, Nam. 435, 851
 DOLGELLEY, Merionethshire, GB. 237, 238
 Dolhain: d. BILSTAIN, LIMBOURG 73, 342, 344, 653, 655, 834, 1171, 1174, 1175, 1386, 1388
 DOMBLAIN, Haute-Marne, F. 1420
 DOMFRONT-EN-CHAMPAGNE, Sarthe, F. 1301
 Dommartin: d. SAINT-GEORGES 87, 353
 Dommel (riv.) 255
 Dommeldange, GDL. 517
 DOMPIERRE, Nord, F. 1189
 Dompire: d. NOVILLE-LES-BOIS 149, 861
 DONCEEL, Lg. 87, 359
 DONCHERY, Ardennes, F. 531
 Doncols, GDL. 724
 Donderslag: d. WIJSHAGEN 256
 DONGELBERG, Bt. 368, 950, 1169
 DONK, Limb. 1162
 Donk: d. SCHOTEN, Anv. 223
 Donkerstraat: d. PAMEL 1016
 Donnange, GDL. 63, 617
 DONSTIENNES, Ht. 178, 462, 466
 Doorn (Den): d. TAMISE 220
 Doorn (Ten): d. MALDEGEM 1039
 DORMAAL, Bt. 286, 1149
 Dormaal: d. HASSELT 1165
 Dorscheid, GDL. 723
 Dorstfeld: près DORTMUND, A. 838
 DORTMUND, A. 838
 Dos-le-Loup (du): b. LA CHAPELLE, Ardennes, F. 751
 DOTTIGNIES, Fl. occ. 1053
 Douaniers (Caserne de): près GUE-D'HOSSUS, Ardennes, F. 629
 DOUE-LA-FONTAINE, Maine-et-Loire, F. 1295
 DOUR, Ht. 140, 173, 174
 DOORBES, Nam. 15, 851
 DOURLERS, Nord, F. 464, 660
 Douve (ruis.) 1027
 Douvrain: d. BAUDOUR 138
 Douze-Apôtres (Chapelle des): d. SAINT-MARTIN 954
 Douze-Bonniers (des): b. WARNANT-DREYE, Lg. 1344, 1383, 1392
 Douze Hommes (Les): d. LOUVEIGNE 549
 Douzies: d. MAUBEUGE, Nord, F. 660
 Doyen (Le): d. BRAINE-LE-CHATEAU 1342
 Drachenfels (Mont), A. 97, 876
 DRANOUTER, Fl. occ. 207, 491, 501
 Drauffelt, GDL. 646
 DREHANCE, Nam. 448
 Dreis, A. 248, 656, 711
 Dreistegen, A. 673
 Dreye: d. WARNANT-DREYE, Lg. 355, 1123
 Drie Egypten: d. GOOIK 1016
 Drie Koningen voir: Trois Rois
 Dries: d. GRAMMENE, PETEGEM, Fl. or. 202
 Driesch (Den): d. HOMBOURG 1157
 Drieschen Hoeve: f. REMERSDAAL, Lg. 262
 Drieschenhof: f. TEUVEN, Lg. 266
 Drieselken: d. URSEL 1040
 Droeplen: f. WELKENRAEDT 344
 DROGENBOS, Bt. 292, 1084
 Drolenval: d. CORNESSE 1385
 DRONGEN/TRONCHIENNES, Fl. or. 199, 216
 Drubant: d. FLOBECQ 1059
 Drugnode: f. ITTRE 408
 Dubbroek: MAA SBREE, Limb. H. 259
 DUDLEY, Worcester, GB. 231
 DUDZELE, Fl. occ. 209
 Dümpelfeld, A. 715
 DÜREN, A. 96, 674, 767, 795
 Dürler: d. REULAND 723
 DÜSSELDORF, A. 796, 797, 1234
 DUFFEL, Anv. 223
 Duisbeke: d. MATER 426
 DUISBURG, Bt. 338, 385, 389, 1109
 Dujacquier: d. VIRGINAL-SAMME 197
 Dumberg: d. HOEILAART 1270
 Dunberg: d. LUBBEK 1130
 Du Pré: d. WODECQ, Ht. 125, 1010
 Duquesne (Moulin): d. BASSILLY 123
 Durant: f. FELUY 409
 DURAS, Limb. 1149
 DURBUY, Lux. 441 à 444
 Durme (riv.) 218
 Dusart: d. ITTRE 190, 197

- Dutsel: d.KORTRIJK-DUTSEL 328
 Du Welz: d.FRANES-LEZ-BUISSENAL
 1012
 Dwersbos: d.BEERSEL 1084,1087
 DWORP voir: TOURNEPPE
 Dyfi (riv.),GB. 237
 Dyle (riv.) 382,384,385,390,392,393
- Eau Blanche (riv.) 23
 Eau d'Aywaille (riv.): autre nom
 de l'Amblève
 Eau Noire (riv.) 667
 Eau-Rouge: d.FRANCORCHAMPS, STAVE=
 =LOT 68,586,590
 Eben: d.EBEN-~~EMAEL~~,Limb. 273,277
 EBLY,Lux. 637
 ECAUSSINNES-D'ENGHIEN,Ht. 196,955 à
 957,961,962
 ECAUSSINNES-LALAING,Ht. 955 à 957,
 961,962
 ECCLES,Nord,F. 466
 ECHTERNACH,GDL. 519,520
 Eckelsheim,A. 1399
 Eckenroth,A. 891
 ECLAIBES,Nord,F. 660
 ECLAIRES,Marne,F. 1425
 ECLARON,Haute-Marne,F. 1417
 Eclaye: d.PONDRÔME 34
 ECOUVIEZ,Meuse,F. 529
 Ectoval (Moulin d'): d.LIERNEUX
 66,542,546,556,910
 EDEGEM,Anv. 1078
 EDELARE,Fl.or. 424
 Edingen,A. 801
 Eekhout: d.ERWETEDEM 426
 Eekhout: d.PETEDEM 1229
 EEKLO,Fl.or. 215,216
 EFFRY,Aisne,F. 1225
 EGEM,Fl.occ. 1047
 Egenhoven: d.HEVERLEE 332,385,
 1109,1264,1266,1267
 EGHAM,Surrey,GB. 1372
 EGHEZEE,Nam. 861,862
 Egoven: d.GELINDEN, MARLINNE 1245
 Egypte: d.HOEGAARDEN 1247
 Ehlhaten,A. 887
 EHRENBREITSTEIN,A. 101,878,931,
 1001,1002
 EHRINGSHAUSEN,A. 801
 Eicherscheid,A. 699
- Eifel (Die), A. 710
 EIGELSHOVEN,Limb.H. 1178
 EIGENBILZEN,Limb. 279 à 281,1141
 Eik: d.BILZEN, MUNSTERBILZEN 280
 Eikelenberg: d.DILBEEK 1004
 Eikevliet: d.HINGENE,Anv. 220
 EILENDORF,A. 1177
 EINHOUT,Anv. 251
 Einig: près MERTLOCH,A. 713
 Eis: WITTEM,Limb.H. 269,1184
 Eisch (riv.), GDL. 522,523
 Eischen,GDL. 473,524
 EISDEN,Limb. 257,278
 EISDEN,Limb.H. 147
 Eisingen: d.BUIZINGEN 422
 Eizeringen: d.SINT-KWINTENS-LENNIK
 154,423,1016
 Eksterken: d.MOORSEL 317
 ELBERFELD,A. 797,798,836,838
 Elegem: d.DILBEEK 335
 ELEN,Limb. 257,279
 ELENE,Fl.or. 426
 ELEWIJT,Bt. 506
 ELIKSEM,Lg. 310,1129,1135
 ELL,GDL. 523
 ELLER,A. 898
 ELLESMES,Nord,F. 411
 ELLEZELLES,Ht. 125,158,1011,1013,
 1059
 Ellignies: d.ANVAING,Ht. 127,1061
 ELOUGES,Ht. 139,140,173,174,1020,
 1075,1076,1093
 Elsendamme: d.HOOGSTADE, OOSTVLE=
 =TEREN, POLLINKHOVE,Fl.occ.1031
 ELSLOO,Limb.H. 1110
 ELST,Fl.or. 429
 Elst: d.MILLEN 273,282
 ELTVILLE,A. 809
 Elvange-lès-Beckerich,GDL. 523
 Elvaux: d.BATTICE, HERVE 1160
 Elvaux: d.SOMBREFFE 953,954
 ELVERDINGE,Fl.occ. 183
 Elverenbergh: d.SINT-MARIA-ODENHO=
 =VE 429
 Elzet: WITTEM,Limb.H. 268
 Emael: d.EBEN-EMAEL 273,277,1273
 Embeke: d.VIANE 155
 Emblinne: d.EMPTINNE 450
 EMBOURG,Lg. 1340
 Emômont: d.LIERNEUX 556,582
 Emeville: d.FLOSTOY 121,454
 EMINES,Nam. 366,379,973,1167

1917
 1918
 1919
 1920
 1921
 1922
 1923
 1924
 1925
 1926
 1927
 1928
 1929
 1930
 1931
 1932
 1933
 1934
 1935
 1936
 1937
 1938
 1939
 1940
 1941
 1942
 1943
 1944
 1945
 1946
 1947
 1948
 1949
 1950
 1951
 1952
 1953
 1954
 1955
 1956
 1957
 1958
 1959
 1960
 1961
 1962
 1963
 1964
 1965
 1966
 1967
 1968
 1969
 1970
 1971
 1972
 1973
 1974
 1975
 1976
 1977
 1978
 1979
 1980
 1981
 1982
 1983
 1984
 1985
 1986
 1987
 1988
 1989
 1990
 1991
 1992
 1993
 1994
 1995
 1996
 1997
 1998
 1999
 2000
 2001
 2002
 2003
 2004
 2005
 2006
 2007
 2008
 2009
 2010
 2011
 2012
 2013
 2014
 2015
 2016
 2017
 2018
 2019
 2020
 2021
 2022
 2023
 2024
 2025
 2026
 2027
 2028
 2029
 2030
 2031
 2032
 2033
 2034
 2035
 2036
 2037
 2038
 2039
 2040
 2041
 2042
 2043
 2044
 2045
 2046
 2047
 2048
 2049
 2050
 2051
 2052
 2053
 2054
 2055
 2056
 2057
 2058
 2059
 2060
 2061
 2062
 2063
 2064
 2065
 2066
 2067
 2068
 2069
 2070
 2071
 2072
 2073
 2074
 2075
 2076
 2077
 2078
 2079
 2080
 2081
 2082
 2083
 2084
 2085
 2086
 2087
 2088
 2089
 2090
 2091
 2092
 2093
 2094
 2095
 2096
 2097
 2098
 2099
 2100

1917
 1918
 1919
 1920
 1921
 1922
 1923
 1924
 1925
 1926
 1927
 1928
 1929
 1930
 1931
 1932
 1933
 1934
 1935
 1936
 1937
 1938
 1939
 1940
 1941
 1942
 1943
 1944
 1945
 1946
 1947
 1948
 1949
 1950
 1951
 1952
 1953
 1954
 1955
 1956
 1957
 1958
 1959
 1960
 1961
 1962
 1963
 1964
 1965
 1966
 1967
 1968
 1969
 1970
 1971
 1972
 1973
 1974
 1975
 1976
 1977
 1978
 1979
 1980
 1981
 1982
 1983
 1984
 1985
 1986
 1987
 1988
 1989
 1990
 1991
 1992
 1993
 1994
 1995
 1996
 1997
 1998
 1999
 2000
 2001
 2002
 2003
 2004
 2005
 2006
 2007
 2008
 2009
 2010
 2011
 2012
 2013
 2014
 2015
 2016
 2017
 2018
 2019
 2020
 2021
 2022
 2023
 2024
 2025
 2026
 2027
 2028
 2029
 2030
 2031
 2032
 2033
 2034
 2035
 2036
 2037
 2038
 2039
 2040
 2041
 2042
 2043
 2044
 2045
 2046
 2047
 2048
 2049
 2050
 2051
 2052
 2053
 2054
 2055
 2056
 2057
 2058
 2059
 2060
 2061
 2062
 2063
 2064
 2065
 2066
 2067
 2068
 2069
 2070
 2071
 2072
 2073
 2074
 2075
 2076
 2077
 2078
 2079
 2080
 2081
 2082
 2083
 2084
 2085
 2086
 2087
 2088
 2089
 2090
 2091
 2092
 2093
 2094
 2095
 2096
 2097
 2098
 2099
 2100

- Emmaburg: d.HERGENRATH 343,1155,
1173
Emptinnal: d.CINEY, EMPTINNE 121,
450
EMPTINNE, Nam. 121,450
EMS, A. 930,931,1002
Emscherange, GDL. 62,63
ENANE, Fl.or. 426
Enclus (L'): b.AMOUGIES, ORROIR,
RUIEN, RUSSEIGNIES, Fl.or. 1060
Enclus (Mont de l'): d.AMOUGIES,
ORROIR, RUIEN 128,159,1060
Encombrie (de l'): f.SOMBREFFE 954
Engel: d.ICHEGEM 1026
Engeland: d.UCCLE 1087,1090
Engelshof: d.TORHOUT 1328
ENGELSMANSHOVEN, Limb. 284,1136,
1137,1183
ENGHIEU, Ht. 123,145,154,155,417,
418,779,1008,1017
Engihoul: d.EHEIN, Lg. 964,1269
ENGIS, Lg. 353,1339
Engsbergs: d.TESSENDERLO, Limb. 288
En-Haut: d.MASNUIY-SAINTE-PIERRE
170,1092
ENINES, Bt. 151,370,1024,1067
Ennal: d.GRAND-HALLEUX 514,554,
584,585,904
Ensegotte: d.FILOT, Lg. 31
ENSIVAL, Lg. 1361,1377
Envoz: d.COUTHUIN 358
Enzweiler, A. 111
EPARCY, Aisne, F. 1195
Epen: WITTEM, Limb.H. 267
Eperheide: WITTEM, Limb.H. 267
EPERNAY, Marne, F. 1288 à 1290,1403,
1427,1428
EPINAY-SUR-ORGE, Seine-et-Oise, F.
1430
EPINOIS, Ht. 142,415
Epinois (d'): b.DOUR, ELOUGES 1075
Epioux (Les): d., ch.LACUISINE 567
Eppeldorf, GDL. 520
EPPELSHEIM, A. 1401
Eppenbergs, A. 250
EPPSTEIN, A. 806
EPRAVE, Nam. 34,445
ERBACH, A. 992
ERBAUT, Ht. 135,138,169,957
ERBISOEUL, Ht. 135,138,169,170
ERDORF, A. 709
BRE, Ht. 129,165,1101
EREZEE, Lux. 541,594,621,746
ERLACH, cant.Ber.S. 1409
Erlenbach: d.LONTZEN 343,346
ERMETON-SUR-BIERT, Nam. 976
Ermitage (L'): d.BOUSSU-EN-FAGNE 20
Ermitage (L'): ch.CONDE-SUR-L'ES-
=CAUT, Nord, F. 166
Ermitage (L'): d.HUCCORGNE 968
Ermitage (L'): d.PETIGNY 18
Ermitage (L'): f.ROEULX 398,401
Ermitage de Cocars (L'): d.ELOUGES
173
Ermitage-Sainte-Apolline: d.EPINOIS
415,416
ERNAGE, Nam. 152
ERNEUVILLE, Lux. 921
ERNONHEID, Lg. 67,579
Ernz (riv.), GDL. 520
ERONDEGEM, Fl.or. 431
ERPE, Fl.or. 426
ERPELDANGE, GDL. 115,520
ERPEUNT, Nam. 468
Erpigny: d.EREZEE 541
Erps: d.ERPS-KWERPS, Bt. 1091
ERQUELINNES, Ht. 411,414
ERQUENNES, Ht. 413
Erria: d.BRA 580,644
Ersange, GDL. 525
Ertbrand: d.KAPELLEN, Anv. 223
ERWETEGEM, Fl.or. 431
Escaut (riv.) 78,128,139,198,203,
430,504,958,1077
ESCH, A. 678
Eschdorf, GDL. 61,726
Eschette, GDL. 114
ESCH-SUR-ALZETTE, GDL. 526,527
ESCHWEILER, A. 782,783,795
ESCHWEILER, GDL. 646
Escouffiaux voir: Charbonnage de
l'Escouffiaux
Eselborn, GDL. 820
ESEN, Fl.occ. 211
Eserière (ruis.de l'), Nord, F. 1188
ESNEUX, Lg. 30,1358
Espain: d.BLEHARIES 129,1102
ESPIERRES/SPIERE, Fl.occ. 1053
Espinette: d.HALLE 408
Espinette (L'): d.LANDELIES 410
ESPLECHIN, Ht. 164,1056
Esquerbion: d.GIVRY 416
ESSCHE-SAINTE-LIEVIN/SINT-LIEVENS-
ESSE, Fl.or. 320

1850, J. W. ...
 1851, J. W. ...
 1852, J. W. ...
 1853, J. W. ...
 1854, J. W. ...
 1855, J. W. ...
 1856, J. W. ...
 1857, J. W. ...
 1858, J. W. ...
 1859, J. W. ...
 1860, J. W. ...
 1861, J. W. ...
 1862, J. W. ...
 1863, J. W. ...
 1864, J. W. ...
 1865, J. W. ...
 1866, J. W. ...
 1867, J. W. ...
 1868, J. W. ...
 1869, J. W. ...
 1870, J. W. ...
 1871, J. W. ...
 1872, J. W. ...
 1873, J. W. ...
 1874, J. W. ...
 1875, J. W. ...
 1876, J. W. ...
 1877, J. W. ...
 1878, J. W. ...
 1879, J. W. ...
 1880, J. W. ...
 1881, J. W. ...
 1882, J. W. ...
 1883, J. W. ...
 1884, J. W. ...
 1885, J. W. ...
 1886, J. W. ...
 1887, J. W. ...
 1888, J. W. ...
 1889, J. W. ...
 1890, J. W. ...
 1891, J. W. ...
 1892, J. W. ...
 1893, J. W. ...
 1894, J. W. ...
 1895, J. W. ...
 1896, J. W. ...
 1897, J. W. ...
 1898, J. W. ...
 1899, J. W. ...
 1900, J. W. ...

1851, J. W. ...
 1852, J. W. ...
 1853, J. W. ...
 1854, J. W. ...
 1855, J. W. ...
 1856, J. W. ...
 1857, J. W. ...
 1858, J. W. ...
 1859, J. W. ...
 1860, J. W. ...
 1861, J. W. ...
 1862, J. W. ...
 1863, J. W. ...
 1864, J. W. ...
 1865, J. W. ...
 1866, J. W. ...
 1867, J. W. ...
 1868, J. W. ...
 1869, J. W. ...
 1870, J. W. ...
 1871, J. W. ...
 1872, J. W. ...
 1873, J. W. ...
 1874, J. W. ...
 1875, J. W. ...
 1876, J. W. ...
 1877, J. W. ...
 1878, J. W. ...
 1879, J. W. ...
 1880, J. W. ...
 1881, J. W. ...
 1882, J. W. ...
 1883, J. W. ...
 1884, J. W. ...
 1885, J. W. ...
 1886, J. W. ...
 1887, J. W. ...
 1888, J. W. ...
 1889, J. W. ...
 1890, J. W. ...
 1891, J. W. ...
 1892, J. W. ...
 1893, J. W. ...
 1894, J. W. ...
 1895, J. W. ...
 1896, J. W. ...
 1897, J. W. ...
 1898, J. W. ...
 1899, J. W. ...
 1900, J. W. ...

- ESSEN, A. 836, 837, 1234
 Essenbeek: d. HALLE 408
 ESSENE, Bt. 316, 318, 1106
 ESTALMBOURG, Ht. 131
 ESTINNES-AU-MONT, Ht. 142, 416
 ESTINNES-AU-VAL, Ht. 397, 415, 416
 ETALLE, Lux. 477, 483, 484
 ETAMPES, Seine-et-Oise, F. 1211,
 1430, 1431
 Etang de le Trapperie: d. HABAY-LA-
 VIEILLE 739
 ETRIGNIERES, Ardennes, F. 10, 867
 Etenaken: WILER, Limb. H. 1184
 ETHE, Lux. 529
 ETIKHOVE, Fl. or. 158, 160, 429
 ETION, Ardennes, F. 9, 752
 ETOUVELLES, Aisne, F. 1205
 ETREAUPONT, Aisne, F. 1194, 1225
 ETRECHY, Seine-et-Oise, F. 1430
 ETROEUNGT, Nord, F. 1192
 ETTELBRUCK, GDL. 516, 520, 521
 ETTERBEEK, Bt. 80, 291, 293, 297, 1007,
 1081, 1088, 1090
 Etinge: d. SCHELDEWINDEKE 431
 EUGIES, Ht. 171, 1093
 Egnies: près BELLIGNIES, Nord, F.
 413
 EUPEN, Lg. 73, 94, 342, 343, 548, 673,
 834, 1173, 1381, 1382, 1386
 EVEGNEE-TIGNEE, Lg. 349
 EVELETTE, Nam. 121, 454
 Evêque (de l'): b. DOUR 172
 EVERBEEK, Ht. 156, 1009
 EVERBERG, Bt. 332, 1081
 EVERE, Bt. 298, 1091
 Eveux: d. MORMONT 840
 EVREGNIES, Ht. 1053
 Eweréville (L'): d. POLLEUR 576
 Eycken (Ten): d. MONTZEN 263, 346
 EYNATTEN, Lg. 1173
 EZEMAAL, Bt. 75, 310, 327, 1129, 1135
 Fachbach, A. 930, 1002
 Fagne (de la): b. CHIMAY, LOMPRET 23
 Fagnes (Les): d. JALHAY 548
 FAGNOLLE, Nam. 435, 851
 FAINS, Meuse, F. 1424
 Faix du Diable (Rocher du): d.
 WANNE 514, 585, 763
 Falhez: d. SOIRON, XHFNDELESSE 341
 Falise: d. LIERNEUX 910
 Falise: d. MALMEDY 769
 Falise (de la): f. RHISMES 1390
 FALISOLLE, Nam. 459, 971
 Falize: d. BEVERCE 590
 FALKENSTEIN, A. 888, 992
 FALLAIS, Lg. 91, 355, 356, 1123
 FALMIGNOUL, Nam. 4, 447, 785, 941
 Falnuée (de): f. MAZY 177, 376, 943,
 952
 Famelette: d. HUCCORGNE, VINALMONT,
 WARNANT-DREYE, Lg. 356, 357, 968,
 1123, 1338
 Famelette (de): b., ch. HUCCORGNE
 356, 1338
 FAMILLEUREUX, Ht. 400, 409
 Fange (La): d. HARRE 540, 552, 593
 Fange (La): d. LA GLEIZE 554
 Fanzel: d. MORMONT 594, 840
 FARCIENNES, Ht. 394
 FARINGDON, Berks, GB. 1376
 FARNBOROUGH, Hamps, GB. 1371, 1376
 Farnières: d. GRAND-HALLEUX 554,
 583, 585, 906
 Farschweiler, A. 895, 896
 Faubourg de Charleroi: d. NIVELLES
 395
 Faubourg de France: d. FOSSE 440
 Faubourg de Lille: d. TOURNAI 1100,
 1101
 Faubourg de Salzinnes: d. BELGRADE,
 NAMUR 378, 973
 Faubourg de Soignies: d. NIVELLES
 1280
 Faubourg de Statte: d. HUY 1338, 1339
 Faubourg de Tournai: d. ATH 126
 Faubourg de Valenciennes: d. TOURNAI
 165
 Faubourg du Château: d. TOURNAI 1057
 Faubourg Marvis: d. TOURNAI 1103
 Faubourg Sainte-Catherine: d. HUY
 875
 Faubourg Saint-Paul: d. ROUEN, Seine
 maritime, F. 1308
 Faubourg Sept Fontaines: d. TOURNAI
 164
 Faulx (du): f. MARBAIX, Ht. 462
 FAULX-LES-TOMBES, Nam. 468
 FAUQUEMONT voir: VALKENBURG
 Fauquez: d. ITTRE, RONQUIERES, VIR-
 =GINAL-SAMME 190, 193, 197, 408,
 657, 778, 857, 932, 947, 962

- FAUROEULX, Ht. 415
 FAUVILLERS, Lux. 742
 Faux: d. COURT-SAINT-ETIENNE 392,
 777, 859, 933, 945, 1279
 Faux (ruis.), Ardennes, F. 17
 FAUX-ET-LUCQUY, Ardennes, F. 1200
 Favarte (La): d. CIPLY 1096, 1097
 Favechamps: d. MORTIER 339
 Faweux: d. ERNONHEID 579
 Faweux (Les): d. JALHAY 1378
 Fayat: d. MONTIGNIES-LE-TILLEUL 462
 Fayat: d. SAINT-MARTIN 376, 378, 972
 Fayembois (de): ch. JUPILLE 1355,
 1356
 FAYS, Haute-Marne, F. 1420
 Fays: d. ACHENE 449, 452
 Fays: d. HARRE 540
 Fays: d. POLLEUR 549, 1380, 1437
 Fays (Le): d. TEMPLoux 378
 FAYS-LES-VENEURS, Lux. 39, 614, 750,
 915
 Fayt: d. DONGELBERG 367, 368
 Fayt: d. STEENKERQUE 195
 FAYT-LE-FRANC, Ht. 413
 FAYT-LEZ-MANAGE, Ht. 399 à 402, 409,
 1073, 1074, 1281, 1282
 Fécher: d. SOUMAGNE 340, 1151
 Fechereux: d. ESNEUX 550
 Feite: d. EVERBEEK 1009
 Feldberg, A. 888
 FELENNE, Nam. 35, 625, 626, 755
 FELUY, Ht. 191, 409, 956, 1282
 FEPIIN, Ardennes, F. 5, 6, 534, 564, 606,
 607, 626, 671, 672, 754, 791, 852,
 873, 940, 997, 998
 Ferée: d. STREE, Lg. 964
 Ferme de l'Hôtel: f. STEENKERQUE
 948
 Fermine: d. IZIER 620
 Fermont: d. LEUZE 1103
 FERON, Nord, F. 26
 Ferroz: d. BEUZET 376, 952
 Férot: d. MY, Lux. 620
 FERQUES, Pas-de-Calais, F. 228
 Ferrière: d. CEROUX-MOUSTY 391
 Ferrière: f. LAVOIR 965
 FERRIERE-LA-GRANDE, Nord, F. 464,
 1187, 1188
 FERRIERE-LA-PETITE, Nord, F. 464,
 1188
 FERRIERES, Lg. 620
 FESCHAUX, Nam. 447, 785
 Feulen (riv.), GDL. 516
 Feutange, GDL. 528
 FEXHE-LE-HAUT-CLOCHER, Lg. 74, 1022,
 1242, 1246, 1269
 FIENNES, Pas-de-Calais, F. 228
 Figotterie: d. VILLERS-POTERIE
 436, 458
 Filée: d. GOESNES 121
 Fimtau: d. HAVINNES 130
 FINCHLEY, Middlesex, GB. 1370
 FINTHEN, A. 103
 FISCHBACH, A. 806
 Fischbach-lès-Clervaux, GDL. 117,
 723
 Fissenne: d. SOY 32, 443, 541, 594, 840
 Fisseau: d. PONT-A-CELLES 400
 Fisteaux (Les): d. COUILLET 439
 FIZE-FONTAINE, Lg. 354
 FIZE-LE-MARSAL, Lg. 1246
 Fla: près SAINT-GERMER, Oise, F. 1313
 Flaches (Les): d. GERPINNES 460
 FLAMENGRIE voir: LA FLAMENGRIE
 FLAMIERGE, Lux. 471
 FLAUMONT-ET-WAUDRECHIES, Nord, F.
 464, 1190
 FLAWINNE, Nam. 177, 378
 FLAXWEILLER, GDL. 113
 Fléchère: d. GOUY-LEZ-PIETON 396,
 399, 400, 1282
 FLEICNEUX, Ardennes, F. 43, 634
 Fléron (de): ch. MARCHIN 456
 FLEURUS, Ht. 177, 374, 375, 377, 378,
 954, 962
 FLEURY-LA-RIVIERE, Marne, F. 1290
 Fleussu: d. WAMONT 361
 FLIGNY, Ardennes, F. 1196
 Flines (de): b. HOWARDIES, Ht. 1101
 FLINES-LES-MARCHIENNES, Nord, F. 1102
 Flisme: d. ANDENNE 969
 FLOBECQ, Ht. 125, 157, 158, 1009 à
 1011, 1059
 FLÖRSHEIM, A. 1183, 1397, 1403
 Flohimont: d. FROMELENNES, Ardennes,
 F. 35, 534, 996
 FLOING, Ardennes, F. 751
 FLÔNE, Lg. 968
 FLOREE, Nam. 433
 FLOREFFE, Nam. 440, 459, 976
 Floreffé (de): b. MARCHE-LES-DAMES
 366
 FLORENNES, Nam. 436
 Florent: d. TAINIGNIES 129

- FLORENVILLE, Lux. 41,480 à 483,485,
 486,730,731
 Floret: d. BRA 553,580,642,910
 FLORIFFOUX, Nam. 378
 Florival: d. ARCHENNES 388
 FLOSTOY, Nam. 121
 Podiaux: d. RAMILLIES-OFFUS 1066
 FOISCHES, Ardennes, F. 4,5,435,534,
 873
 Folie: d. HAM-SUR-HEURE 437
 Folie (La): d. KAIN 1057
 Folie (La): d. OEUDEGHIEN 160
 Folie (La): d. f. RAGNIES 463
 FOLKESTONE ou FOLKSTONE, Kent, GB.
 1374
 Follempriise: d. FUMAY, Ardennes, F.
 791,872
 Folly: près OXFORD, GB. 1371
 FOLOGNE/VEULEN, Limb. 285,1136
 Polquin: d. HERGNIES, Nord, F. 166
 FOLSCHEETTE, GDL. 114
 POLX-LES-CAVES, Bt. 150,370,1066
 Fond (Le): d. TAILLES 572
 Fond-de-Biaury: d. LESVE, SAINT-GE=
 =RARD 976
 Fond-de-Jottée: d. COUTHUIN 983
 Fond-des-Gottes: d. AYENEUX 1257
 Fond-d'Oxhe: d. VILLERS-LE-TEMPLE
 964
 Fonds-d'Arche: d. SART-BERNARD 433
 Fonds-de-Forêt: d. FORÊT 1360
 Fonds-de-Lustin: d. LUSTIN, Nam. 874
 Fonds-de-Quar(r)eux: d. SOUGNE-RE=
 =MOUCHAMPS 578,839
 Fontaine: d. EMPTINNE 449
 Fontaine: d. HORION-HOZEMONT 1242
 Fontaine: d. LIMONT-PONTAINE, Nord,
 F. 660
 Fontaine (de): b. MONT-SAINT-GE=
 =NEVIEVE 410,415
 FONTAINEBLEAU, Seine-et-Marne, F.
 1211
 Fontaine de Géronstère: d. SPA 591
 Fontaine de la Sauvenière: d. SPA
 513,576,591
 Fontaine du Tonnelet: d. SPA 576
 FONTAINE-LES-VERVINS, Aisne, F. 1203
 FONTAINE-L'ÉVEQUE, Ht. 142,409,410,
 461,954
 FONTAINES voir: LES FONTAINES
 FONTAINE-VALMONT, Ht. 438,463
 Fontenaille: d. MONT-lez-Houffalize
 766,845
 FONTENELLE, Nam. 437
 Fontenelle: d. NALINNES 460
 FONTENOILLE, Lux. 481
 Fontenoy: d. BOIS-ET-BORSU 453
 Fonteny: d. LOUPOIGNE, VIEUX-GENAP=
 =PE 420,773,1280
 Fooz: d. WEPION, Nam. 874
 FORCHIES-LA-MARCHE, Ht. 409,410
 FOREST, Bt. 292,1005,1080,1236
 FOREST, Nord, F. 163
 FOREST-lez-Frasnes, Ht. 1104
 FORET-Trooz, Lg. 305,1359,1360
 Forêt: d. BEEZ 974
 Forge (La): d. MORMONT 540,594
 Forge (Neuve & Vieille): près LES
 MAZURES, Ardennes, F. 17,629
 Forge-du-Prince (La): d. BRÛLY 18,
 667,793
 Forge-Jean-Petit: d. BAILLEUX 22
 FORGE-PHILIPPE, Ht. 664,665,864
 FORGES, Ht. 23
 Forges: d. CHEVRON 555,579,580,592
 à 594,642 à 644,647,648,766,911
 Forges: d. MELLIER 568,739
 Forges (Les): d. GESVES 450
 Forges (Les): d. GOMZE-ANDOUMONT
 551,591
 Forges (Les Vieilles): d. BANDE 921
 Forges-Thiry: d. PEPINSTER 1361,
 1380
 FORRIERES, Lux. 33,601
 Forrières-Notre-Dame: d. FORRIERES
 52
 Forrières-Saint-Martin: d. FORRIE=
 =RES 52
 Forseilles: d. HERON 357,358,965,
 983
 Fort de Charlemont: d. GIVET, Arden=
 =nes, F. 4,435
 Fort de Condé: d. GIVET, Ardennes, F.
 4
 Fort de Huy: d. HUY 1339
 Fort de la Chartreuse: d. GRIVEGNEE,
 LIEGE 1355
 Fort de Lillo: d. ANVERS 222
 Fort de Vignes: d. GIVET, Ardennes,
 F. 447
 Fort du Mont d'Or: d. GIVET, Arden=
 =nes, F. 4
 Fortem: d. ALVERINGEM, Fl. or. 207
 Fort Koning Willem: MAASTRICHT,
 Limb. H. 1111

- Fort-la-Croix/'t Kruis: d.ANVERS 222
- Fort-la-Haine: d.GHLIN 169
- Fort-Saint-Philippe/Sint-Philip=
=pus-Fort: d.ANVERS 222
- Fort-Saint-Pierre: MAASTRICHT,
Limb.H. 277
- FOSSE,Nam. 440,458,459,467,781
- Fosse (La): d.GRANDMENIL 543,922
- Fosse (Moulin de la): d.GRANDME=
=NIL 538,543,546,553,909,910,
922
- Fosse (ruis.de la): près AMBLY 600
- Fosse-aux-Conains: près BUCILLY,
Aisne,F. 1202
- Fosseroule: d.,f.HUCCORGNE 968,983
- Fossés (Les): d.ASSENOIS 485,568,
636,730
- Fosses-Rousseaux: d.SIGNY-LE-PETIT,
Ardennes,F. 10
- Fosset: d.AMBERLOUP 597,598,843
- Fosteau: d.,ch.LEERS-ET-FOSTEAU
439,463
- Fosty: d.BAISY-THY 393,776,945
- Fouches: d.HACHY 487
- FOUHREN,GDL. 115,116
- Fouir: d.JALHAY 1382,1438
- Foulia: d.COUTHUIN 983
- Foulie: d.HACHY 484
- Fourberie (La): d.MOUZON,Ardennes,
F. 530
- Fourcroix: d.BLANDAIN 164
- Fourmanoir: près AVESNELLES,Nord,
F. 1192
- Fourmanteau: f.MAINVAULT 126
- Fourmatot: d.MACQUENOISE 25
- FOURMIES,Nord,F. 13,661,662,1223
- Fourneau: d.MONCEAU-IMBRECHIES
13,665
- Fourneau: d.PRESGAUX 22
- Fourneau (Le): d.SINSIN,Nam. 451
- Fourneau d'Oise: d.SELOIGNES 864
- Fourneau-Philippe: d.FORGE-PHILIP=
=PE 25,664
- Fourneau-Saint-Michel: d.AWENNE
52,537,748
- Fourneaux (Les): d.FOURMIES,Nord,
F. 13,661
- FOURON-LE-COMTE,Lg. 265,1393
- FOURON-SAINT-MARTIN,Lg. 266,1156
- FOURON-SAINT-PIERRE,Lg. 266,1156
- Fourquepire: d.ELLEZELLES 125
- Foy: d.NOVILLE,Lux. 572,765,843
- FOY-NOTRE-DAME,Nam. 448,452
- Foyr voir: Fouir
- Frahan: d.CORBION, POUPEHAN, RO=
=CHEHAUT 38
- FRAILLICOURT,Ardennes,F. 1198
- FRAIPONT,Lg. 549,1348,1360,1380,
1387
- FRAIRE,Nam. 794,979
- Fraiture: d.BIHAIN 64,66,538,541,
542,544,546,647,1093
- Fraiture (Baraque-): d.BIHAIN 766
- Fraity: d.PEPINSTER 1380
- FRAMERIES,Ht. 141,172,176,1096
- FRAMONT,Lux. 561
- Francesse: d.GESVES, SOREE 450
- Franche-Comté (de la): f.TOURINNES-
LA-GROSSE 1037
- FRANCHEVAL,Ardennes,F. 42
- FRANCHIMONT,Nam. 977
- Franchimont: d.,ch.THEUX 1437,1441
- FRANCORCHAMPS,Lg. 68,118,513,554,
704,763,769
- Francour: d.LATHUY 1275
- FRANC-WARET,Nam. 149,365,366,1389
- Frandeux: d.MONT-GAUTHIER 48
- Frank: f.LONTZEN 343
- Franqueneé: d.TAVIERS,Nam. 369
- Franquénies: d.CEROUX-MOUSTY, MONT-
SAINT-GUIBERT, OTTIGNIES 382,
391,774,933,944
- Frappe-Cul: d.LUSTIN,Nam. 874,942
- FRASNES,Nam. 793
- FRASNES-LEZ-BUISSENAL,Ht. 125,160,
1058
- FRASNES-LEZ-GOSSELIES,Ht. 143,405
- FREEREN voir: VREREN
- Freineux: d.DOCHAMPS 556,746,922
- FRELINGHIEN,Nord,F. 1028
- Frênes: d.LUSTIN,Nam. 874
- FRESHWATER,Isle of Wight,GB. 1367,
1368
- Frésignies: d.BRUGELETTE 136
- FRESNOIS,Ardennes,F. 531
- FREUX,Lux. 537
- Freux-la-Rue: d.FREUX 623,736
- Freux-Menil: d.FREUX 623,736
- Freux-Suzerain: d.FREUX 623
- Freylange: d.HEINSCH 477,484
- Freyr: d.,b.WAULSORT 4,785,874,941
- Freyr (de): b.LAVACHERIE, TENNEVIL=
=LE 537,557

1900
 1901
 1902
 1903
 1904
 1905
 1906
 1907
 1908
 1909
 1910
 1911
 1912
 1913
 1914
 1915
 1916
 1917
 1918
 1919
 1920
 1921
 1922
 1923
 1924
 1925
 1926
 1927
 1928
 1929
 1930
 1931
 1932
 1933
 1934
 1935
 1936
 1937
 1938
 1939
 1940
 1941
 1942
 1943
 1944
 1945
 1946
 1947
 1948
 1949
 1950
 1951
 1952
 1953
 1954
 1955
 1956
 1957
 1958
 1959
 1960
 1961
 1962
 1963
 1964
 1965
 1966
 1967
 1968
 1969
 1970
 1971
 1972
 1973
 1974
 1975
 1976
 1977
 1978
 1979
 1980
 1981
 1982
 1983
 1984
 1985
 1986
 1987
 1988
 1989
 1990
 1991
 1992
 1993
 1994
 1995
 1996
 1997
 1998
 1999
 2000

1900
 1901
 1902
 1903
 1904
 1905
 1906
 1907
 1908
 1909
 1910
 1911
 1912
 1913
 1914
 1915
 1916
 1917
 1918
 1919
 1920
 1921
 1922
 1923
 1924
 1925
 1926
 1927
 1928
 1929
 1930
 1931
 1932
 1933
 1934
 1935
 1936
 1937
 1938
 1939
 1940
 1941
 1942
 1943
 1944
 1945
 1946
 1947
 1948
 1949
 1950
 1951
 1952
 1953
 1954
 1955
 1956
 1957
 1958
 1959
 1960
 1961
 1962
 1963
 1964
 1965
 1966
 1967
 1968
 1969
 1970
 1971
 1972
 1973
 1974
 1975
 1976
 1977
 1978
 1979
 1980
 1981
 1982
 1983
 1984
 1985
 1986
 1987
 1988
 1989
 1990
 1991
 1992
 1993
 1994
 1995
 1996
 1997
 1998
 1999
 2000

- FRIEDRICHSDORF, A. 803
 FRISANGE, GDL. 525, 526
 Frisée: d. SCHAULTIN 121, 454
 Frizet: d. SAINT-MARC, VEDRIN 367,
 379, 973, 1122
 Froidebise: d. COUTISSE 457, 459, 984
 Froidebise: d. JAMBES, SAINT-SERVAIS
 963, 973
 Froide-Cour: d. STOUMONT 581, 644,
 911
 Froide-Fontaine: d. HORRUES 145
 Froidheid: d. NESSONVAUX, OLNE 305,
 341
 Froid-Lieu: d. SOHIER 34, 46, 446
 FROIDMONT, Ht. 129, 164, 165, 1100
 Froidmont: d. HACCOURT 272
 Froidmont: d. RIXENSART 390
 FROMELENNES, Ardennes, F. 447
 Fromiée: d., f. BUZET 404, 955, 1343
 Froye (de): f. SAINTES 194
 FROYENNES, Ht. 131, 164
 Fvette (ruis.) 459
 FUMAL, Lg. 356, 357, 968
 FUMAY, Ardennes, F. 5, 6, 533, 534, 564,
 565, 606 à 608, 626 à 629, 670 à
 672, 753, 754, 790 à 792, 872, 873,
 940
 FURNAUX, Nam. 976
 FURNES, Fl. occ. 183, 205, 206, 208,
 1031, 1032
- GAASBEEK, Bt. 334, 1017, 1019
 GAGES, Ht. 136
 Gailbiez: d. DONGELBERG 367
 Gaillarmont (de): ch. GRIVEGNEE
 1151
 Gailmarde voir: Gallemarde
 Galgenberg: d. HAASRODE 1268
 Galhausen: d. CROMBACH, LOMMERSWEI=
 =LER, Lg. 703
 Gallemarde: d. LA HULPE 406
 Galopperie (La): d. ANOR, Nord, F. 664
 GAND, Fl. or. 185, 198, 199, 216, 217,
 504, 967, 1325, 1326
 GANSHOREN, Bt. 335
 Gansmanstraat: d. NEERIJSE 1109
 Gasconnier: f. BUVRINNES 415
 Gasperich, GDL. 517
 Gasthuisbos: b. ALSEMBERG 1342
 Gastuche: d. GREZ-DOICEAU 152, 384,
 1036, 1276, 1278
- Gatte (La): d. CORTIL-NOIRMONT,
 GRAND-MANIL 774
 Gattes (des): b. SAINT-GEORGES 354
 Gauquier: d. ELLEZELLES 125
 GAURAIN-RAMECROIX, Ht. 161, 180,
 1062, 1103
 GAVERE, Fl. occ. 430
 Gdounmont: d. BEVERCE 986
 Gebroth, A. 891
 GEDINNE, Nam. 45, 564, 565, 605
 GEEL, Anv. 251, 252, 1113, 1114
 Geenwijk: d. HEUSDEN, Limb. 509
 GEER, Lg. 88, 360
 Geer/Jaar (riv.) 272, 277, 1022, 1273
 GEEST-GEROMPONT-PETIT-ROSIERE, Bt.
 369, 1122, 1168
 Gehlweiler, A. 827, 987
 Geid: près HEERLEN, Limb. H. 1178
 Geinst (Ter): d. NUKERKE 160
 GEISENHEIM, A. 884, 927
 GELBRESSEE, Nam. 365, 366, 974, 1384,
 1389, 1392
 Geleen (riv.), Limb. H. 1179
 GELINDEN, Limb. 284, 285, 1136, 1137
 GELLIK, Limb. 279, 1141
 GELRODE, Bt. 322
 GELUVELD, Fl. occ. 492, 1029, 1030
 GELUWE, Fl. occ. 211, 499
 GEMBES, Lux. 45, 535, 604, 625
 GEMBLoux, Nam. 152, 153, 374 à 377,
 379, 380, 382, 383, 392, 393, 774 à
 776, 860, 861, 943, 944, 951, 952
 Gemechenne: d. DINANT 3, 448
 Gemehret: d. BAELLEN, EUPEN, KETTE=
 =NIS 342, 343, 1173
 Gemeinne: d. NATOYE 452
 Gémioncourt (de): f. BAISY-THY 143
 GEMMENICH, Lg. 262, 263, 1117, 1153,
 1154, 1181, 1233
 GEMÜND, A. 706, 718
 GEMÜNDEN, A. 987
 GENAPPE, Bt. 390, 391, 393, 394, 419,
 420, 773, 776, 777, 858, 859, 933,
 945, 946, 1279, 1280
 Gendron: d. CELLES, Nam. 448
 Geneiken: d. LUMMEN, Limb. 289
 Genenbos: d. KWAADMECHELEN 510
 Gênes: d. HODISTER 595, 650, 733
 Genette (La): d. REBECQ-ROGNON 193,
 194, 421
 Genimont: d. VILLERS-SUR-LESSE, Nam.

1911
 1912
 1913
 1914
 1915
 1916
 1917
 1918
 1919
 1920
 1921
 1922
 1923
 1924
 1925
 1926
 1927
 1928
 1929
 1930
 1931
 1932
 1933
 1934
 1935
 1936
 1937
 1938
 1939
 1940
 1941
 1942
 1943
 1944
 1945
 1946
 1947
 1948
 1949
 1950
 1951
 1952
 1953
 1954
 1955
 1956
 1957
 1958
 1959
 1960
 1961
 1962
 1963
 1964
 1965
 1966
 1967
 1968
 1969
 1970
 1971
 1972
 1973
 1974
 1975
 1976
 1977
 1978
 1979
 1980
 1981
 1982
 1983
 1984
 1985
 1986
 1987
 1988
 1989
 1990
 1991
 1992
 1993
 1994
 1995
 1996
 1997
 1998
 1999
 2000
 2001
 2002
 2003
 2004
 2005
 2006
 2007
 2008
 2009
 2010
 2011
 2012
 2013
 2014
 2015
 2016
 2017
 2018
 2019
 2020
 2021
 2022
 2023
 2024
 2025
 2026
 2027
 2028
 2029
 2030

1911
 1912
 1913
 1914
 1915
 1916
 1917
 1918
 1919
 1920
 1921
 1922
 1923
 1924
 1925
 1926
 1927
 1928
 1929
 1930
 1931
 1932
 1933
 1934
 1935
 1936
 1937
 1938
 1939
 1940
 1941
 1942
 1943
 1944
 1945
 1946
 1947
 1948
 1949
 1950
 1951
 1952
 1953
 1954
 1955
 1956
 1957
 1958
 1959
 1960
 1961
 1962
 1963
 1964
 1965
 1966
 1967
 1968
 1969
 1970
 1971
 1972
 1973
 1974
 1975
 1976
 1977
 1978
 1979
 1980
 1981
 1982
 1983
 1984
 1985
 1986
 1987
 1988
 1989
 1990
 1991
 1992
 1993
 1994
 1995
 1996
 1997
 1998
 1999
 2000
 2001
 2002
 2003
 2004
 2005
 2006
 2007
 2008
 2009
 2010
 2011
 2012
 2013
 2014
 2015
 2016
 2017
 2018
 2019
 2020
 2021
 2022
 2023
 2024
 2025
 2026
 2027
 2028
 2029
 2030

- GENK, Limb. 256
 Genleau: d. IASNE-CHAPELLE-SAINT-
 LAMBERT 406
 GENLY, Ht. 141, 171, 1093
 GENNES, Maine-et-Loire, F. 1295, 1296
 Gennevoux: d. LEGLISE 728, 729
 GENOELSELDEREN, Limb. 273, 282, 1141
 GENT voir: GAND
 Gentingen, GDL. 116
 GENTINNES, Bt. 392
 Gentissart: d. MARBAIS, Bt. 393, 776
 Gentissart (Moulin de): d. TILLY 945
 GENVAL, Bt. 406
 Genville: SAINT-REMY-GEEST 1170
 Georgenborn, A. 993
 GERAARDSBERGEN voir: GRAMMONT
 Géromont: f. TOURINNES-LA-GROSSE
 1037
 Gérimont: d. LONGLIER 918
 Gérimont: d. TILLET 598, 744
 Géripont: d. OFFAGNE 561
 Géripont (La): d. AUBY-SUR-SEMOIS
 39, 915
 Germeter Forst, A. 718
 Gernechamps: d. ARBREFONTAINE 546,
 909
 GERNELLE, Ardennes, F. 632
 GEROLSTEIN, A. 69 à 71, 247, 248, 710,
 711
 Géromont: d. BEVERCE, MAIMEDY 68,
 588, 769
 Géronsart (de): oh. JAMBES, Nam. 468
 Géronstère (Fontaine de): d. SPA
 591
 GERPINNES, Ht. 436
 Gersie: d. SARS-LA-BUISSIÈRE, Ht. 411
 GESPUNSAERT, Ardennes, F. 566, 751
 Gestel: d. LUMMEN, Limb. 289
 Gestel: d. MEER 226
 GESVES, Nam. 450
 Getegem: d. HAALBERT, MERE 429
 Geul: d. GEMMENICH 1155
 Geul (De) voir: Gueule (riv. la)
 GEVELSBERG, A. 838
 Geverik: BEEK, Limb. H. 1111
 Geverinne: d. VEZIN 966
 Gewaai: d. ZUPENDAAL 277
 GEY, A. 674, 795
 Gheer (Le): d. WARNETON 500
 Ghellerie: d. FELUY, MARCHE-LEZ-
 ECAUSSINNES 400
 Ghibrechies: d. BECLERS 130
 Ghislage: d. HAVRE 398, 1094, 1219
 GHISLENGHIEN, Ht. 123, 856, 1008
 GHILIN, Ht. 169, 170, 1098, 1217
 Ghoy: d. LABUISSIÈRE 411
 Giesdorf, A. 247, 708
 Gijmelberg: d. AARSCHOT 225
 GIJZELBRECHTEGEM, Fl. occ. 203, 1229,
 1230
 GIJZENZELE, Fl. or. 427
 Gileppe (La): d. JALHAY, MEMBACH
 1382
 Gilliserbach (riv.) 819
 GILLY, Ht. 177, 394
 GIMNEE, Nam. 435, 851
 GINGELOM, Limb. 75, 286, 1079
 GISTEL, Fl. occ. 201
 GITS, Fl. occ. 1328
 Gitsberg: d. GITS 212, 1328
 GIVET, Ardennes, F. 4, 434, 435, 447,
 538, 626, 852, 873, 874, 940, 941,
 996, 999
 GIVONNE, Ardennes, F. 43, 566, 634,
 751, 787
 GIVRON, Ardennes, F. 1201
 Givraille: d. FLAMIERGE 641
 GIVRY, Ht. 142, 179, 416, 1186
 GIVRY, Ardennes, F. 1200
 Givry: d. FLAMIERGE 641
 GLAADI, A. 71
 GLADAIS, Bt. 390, 946, 1280
 GLABBEEK-ZUURBEMDE, Bt. 1132
 Glabjoux: f. WAYS 391
 GLAGEON, Nord, F. 13, 26, 662
 GLAIN, Lg. 74, 1166, 1352
 GLAIRE-ET-VILLETTE, Ardennes, F. 633
 Gland (riv.), Ardennes, F. 11, 865
 Glands (ruis. des) 536
 Glatigny: d. THOREMBAIS-LES-BEGUINES,
 Bt. 374
 Glaumont: d. OFFAGNE 750, 913
 GLIMES, Bt. 367 à 369, 374, 862, 950
 GLONS, Lg. 1252, 1253
 Gloriette (La): f. EMINES 861
 Gloriette (La): f. TRAZEGNIES 396
 Gobertange: d. MELIN, SAINT-REMY-
 GEEST 363, 373, 1068, 1121, 1274
 Goblot: d. GOUTEROUX, Ht. 142
 GOCHENEE, Nam. 977
 GODARVILLE, Ht. 399
 Godarville (Souterrain de): d. GOUY-
 LEZ-PIETON 1271, 1281, 1282
 Godène: d. MANAGE 399, 1271

1761
 1762
 1763
 1764
 1765
 1766
 1767
 1768
 1769
 1770
 1771
 1772
 1773
 1774
 1775
 1776
 1777
 1778
 1779
 1780
 1781
 1782
 1783
 1784
 1785
 1786
 1787
 1788
 1789
 1790
 1791
 1792
 1793
 1794
 1795
 1796
 1797
 1798
 1799
 1800
 1801
 1802
 1803
 1804
 1805
 1806
 1807
 1808
 1809
 1810
 1811
 1812
 1813
 1814
 1815
 1816
 1817
 1818
 1819
 1820
 1821
 1822
 1823
 1824
 1825
 1826
 1827
 1828
 1829
 1830
 1831
 1832
 1833
 1834
 1835
 1836
 1837
 1838
 1839
 1840
 1841
 1842
 1843
 1844
 1845
 1846
 1847
 1848
 1849
 1850
 1851
 1852
 1853
 1854
 1855
 1856
 1857
 1858
 1859
 1860
 1861
 1862
 1863
 1864
 1865
 1866
 1867
 1868
 1869
 1870
 1871
 1872
 1873
 1874
 1875
 1876
 1877
 1878
 1879
 1880
 1881
 1882
 1883
 1884
 1885
 1886
 1887
 1888
 1889
 1890
 1891
 1892
 1893
 1894
 1895
 1896
 1897
 1898
 1899
 1900
 1901
 1902
 1903
 1904
 1905
 1906
 1907
 1908
 1909
 1910
 1911
 1912
 1913
 1914
 1915
 1916
 1917
 1918
 1919
 1920
 1921
 1922
 1923
 1924
 1925
 1926
 1927
 1928
 1929
 1930
 1931
 1932
 1933
 1934
 1935
 1936
 1937
 1938
 1939
 1940
 1941
 1942
 1943
 1944
 1945
 1946
 1947
 1948
 1949
 1950
 1951
 1952
 1953
 1954
 1955
 1956
 1957
 1958
 1959
 1960
 1961
 1962
 1963
 1964
 1965
 1966
 1967
 1968
 1969
 1970
 1971
 1972
 1973
 1974
 1975
 1976
 1977
 1978
 1979
 1980
 1981
 1982
 1983
 1984
 1985
 1986
 1987
 1988
 1989
 1990
 1991
 1992
 1993
 1994
 1995
 1996
 1997
 1998
 1999
 2000

1901
 1902
 1903
 1904
 1905
 1906
 1907
 1908
 1909
 1910
 1911
 1912
 1913
 1914
 1915
 1916
 1917
 1918
 1919
 1920
 1921
 1922
 1923
 1924
 1925
 1926
 1927
 1928
 1929
 1930
 1931
 1932
 1933
 1934
 1935
 1936
 1937
 1938
 1939
 1940
 1941
 1942
 1943
 1944
 1945
 1946
 1947
 1948
 1949
 1950
 1951
 1952
 1953
 1954
 1955
 1956
 1957
 1958
 1959
 1960
 1961
 1962
 1963
 1964
 1965
 1966
 1967
 1968
 1969
 1970
 1971
 1972
 1973
 1974
 1975
 1976
 1977
 1978
 1979
 1980
 1981
 1982
 1983
 1984
 1985
 1986
 1987
 1988
 1989
 1990
 1991
 1992
 1993
 1994
 1995
 1996
 1997
 1998
 1999
 2000

- CODESBERG voir: BAD-GODESBERG
 Godin: près AVESNES, Nord, F. 1191
 GODINNE, Nam. 942
 Godsheide: d. HASSELT 256
 GOE, Lg. 1171, 1386, 1388
 Goedleven: d. HUISE 495
 GOEGNIES-CHAUSSEE, Ht. 171, 414, 1226
 GÖNNERSDORF, A. 71, 656
 GOESDORF, GDL. 61, 516
 GOESNES, Nam. 121, 454
 GOETSENHOVEN voir: GOSSONCOURT-
 LEZ-TIRLEMONT
 Goetzange, GDL. 528
 Goffontaine: d. CORNESSE 1348, 1385
 Gognie: d. ANDERLUES 142
 GOGNIES-CHAUSSEE, Nord, F. 414
 Golanhan (Montagne de): d. LIERNEUX
 908, 909
 Golard: d. MARILLES 362
 Golias: f. PRESLES 440
 Gollard: d. NODUWEZ 362
 Gollenberg, A. 692
 Golzinne: d. BOSSIÈRE 153, 375 à
 377, 379, 861, 952
 Gomezée: d. YVES-GOMBEZEE 794
 GOMZE-ANDOUMONT, Lg. 551, 1358
 Gonhis ou Gonnis (Ie): d. BONCELLES,
 Lg. 1358
 GONRIEUX, Nam. 14, 20, 667
 Gonrieux (de): b. CUL-DES-SARTS,
 GONRIEUX 22
 GONTRODE, Fl. or. 427, 504
 GOOIK, Bt. 316, 422, 423
 Goor: d. KASTERLEE 1114
 Gorhez: d. AUBEL 347
 Gorin: d. THYNES 3, 452
 Gorlier: f. ANSEROEUL 1057
 Goronne: d. ARBRIEFONTAINE, VIELSALM
 65, 544 à 546, 554, 555, 583, 644, 906
 Gorrier: d. SIRAULT 169
 GORSEM, Limb. 1126, 1127, 1149, 1150
 GORS-OPLEEUW, Limb. 1140, 1255
 GOSSELIES, Ht. 143, 402 à 404, 1283,
 1343
 GOSSONCOURT-LEZ-LOOZ/GUTSCHOVEN,
 Limb. 284, 1139
 GOSSONCOURT-LEZ-TIRLEMONT/GOETSEN=
 HOVEN, Bt. 310, 327, 364, 1121, 1135
 GOTEM, Limb. 284, 1064, 1138, 1254
 Gottale (Moulin de la): d. LAVACHE=
 RIE 598, 759
 Gottechain: d. BOSSUT-GOTTECHAIN
 386, 1036 à 1038, 1277
 Gottes (Fond des): d. AYENEUX 1257
 GOTTIGNIES, Ht. 397, 398, 1094, 1218
 Goudveerdegem: d. SCHEPDAAL, SINT-
 MARTEENS-LENNIK 334, 423, 1016
 GOUGNIES, Ht. 458, 459
 Goumont (de): ch. PLANCENOIT, Bt. 419
 GOURDINNE, Nam. 460
 Gourgues: d. WIERS 1062
 GOURNAY-EN-BRAY, Seine maritime, F.
 1312 à 1314, 1324
 Gouvy: d. LIMERLE 515, 647
 GOUY-LEZ-PIETON, Ht. 399, 1271, 1282
 Goyet: d. MOZET 457
 Goyet: d. SPY 952
 GOZEE, Ht. 178, 461, 466
 Graat: d. CLERMONT-s/Berwinne, GEM=
 MENICH ou f. HENRICHAPELLE 1153
 GRÂCE-BERLEUR, Lg. 1242
 Gaignette (La): f. BRAINE-L'ALLEUD
 419
 Grainquier: d. FRASNES-LEZ-BUISSEMAIL
 1012
 GRAMMONT, Fl. or. 124, 156, 157, 424,
 1014, 1105, 1106
 Gramptinne: d. SORÉE 119
 Grand-Aaz: d. HERMÉE 272
 GRAND-AXHE, Lg. 360
 Grandbais: d. NIVELLES 192, 408, 1280
 Grand-Camp: d. MAUBRAY 133, 1055,
 1056, 1063
 Grandcourt: d. RUETTE, Lux. 478
 Grande-Barre: f. LAMAIN 1056
 Grande-Bruyère: d. BLATON 1063
 Grande-Commune: d. RANSART 403, 404
 Grande-Eneille: d. GRANDHAN, Lux. 444
 Grande-Espinette: d. RHODE-SAINT-
 GENESE 406, 1085
 Grande-Gette (riv.) 151, 310, 311
 Grande-Haie (de la): f. REBECQ-RO=
 GNON 990
 Grande-Houe (de la): f. ITTRE 857,
 932
 Grande-Nèthe (riv.) 225, 253, 1113,
 1115
 Grande-Vacresse: d. HERCHIES 138,
 1098
 GRAND-FAYT, Nord, F. 1191, 1222
 GRANDGLISE, Ht. 139, 168, 180, 957
 GRAND-HALLET, Lg. 90
 GRAND-HALLEUX, Lux. 514, 537, 584,
 585, 817, 904
 Grand-Hameau: d. LENS 135, 138
 Grand-Heid: d. BRA 67, 555, 580, 593,
 923

1917
 1918
 1919
 1920
 1921
 1922
 1923
 1924
 1925
 1926
 1927
 1928
 1929
 1930
 1931
 1932
 1933
 1934
 1935
 1936
 1937
 1938
 1939
 1940
 1941
 1942
 1943
 1944
 1945
 1946
 1947
 1948
 1949
 1950
 1951
 1952
 1953
 1954
 1955
 1956
 1957
 1958
 1959
 1960
 1961
 1962
 1963
 1964
 1965
 1966
 1967
 1968
 1969
 1970
 1971
 1972
 1973
 1974
 1975
 1976
 1977
 1978
 1979
 1980
 1981
 1982
 1983
 1984
 1985
 1986
 1987
 1988
 1989
 1990
 1991
 1992
 1993
 1994
 1995
 1996
 1997
 1998
 1999
 2000
 2001
 2002
 2003
 2004
 2005
 2006
 2007
 2008
 2009
 2010
 2011
 2012
 2013
 2014
 2015
 2016
 2017
 2018
 2019
 2020
 2021
 2022
 2023
 2024
 2025

2026
 2027
 2028
 2029
 2030
 2031
 2032
 2033
 2034
 2035
 2036
 2037
 2038
 2039
 2040
 2041
 2042
 2043
 2044
 2045
 2046
 2047
 2048
 2049
 2050
 2051
 2052
 2053
 2054
 2055
 2056
 2057
 2058
 2059
 2060
 2061
 2062
 2063
 2064
 2065
 2066
 2067
 2068
 2069
 2070
 2071
 2072
 2073
 2074
 2075
 2076
 2077
 2078
 2079
 2080
 2081
 2082
 2083
 2084
 2085
 2086
 2087
 2088
 2089
 2090
 2091
 2092
 2093
 2094
 2095
 2096
 2097
 2098
 2099
 2100

- Grand-Hez-Bas: f. BOUILLON 42, 563
 Grand-Hez-Haut: f. BOUILLON 42,
 481, 563
 GRAND-JAMINE/GROOT-GELMEN, Limb.
 284, 285, 1136
 GRAND-LEEZ, Nam. 380
 GRAND-LOOZ/GROOT-LOON, Limb. 283,
 1138, 1244
 Grand-Loudier: d. NEUVEMAISON, Aisne,
 F. 12, 663
 Grand-Mahy-Pré (du): f. MANAGE 399
 GRAND-MANIL, Nam. 152, 374, 375, 775,
 860, 954
 Grand-Marais: d. FRASNES-LEZ-GOSSE=
 =LIES 405
 GRANDMENIL, Lux. 538, 540, 541, 621,
 746, 922
 Grand-Merly: f. BAULERS 420
 Grand-Mont (Carrière du): d. VODE=
 =LEE 977
 Grand'Peine: f. LILLOIS-WITTERZEE
 395, 420
 GRANDPRE, Ardennes, F. 1284, 1285
 Grand-Pré: d. FAULX-LES-TOMBES 468
 GRAND-RECHAIN, Lg. 341, 345, 1176
 Grand-Rejet: d. HAVINNES 1054, 1099
 GRAND-RENG, Ht. 414
 Grand-Riaux-d'en-Bas (&-d'en-Haut):
 près LA-NEUVILLE-AUX-JOÛTES, Ar=
 =dennes, F. 664
 GRANDRIEU, Ht. 466
 Grand-Rieu: d. FRASNES-LEZ-BUISSE=
 =NAL 161
 GRAND-ROSIERE-HOTTOMONT, Bt. 380,
 1122, 1168
 Grandrue: d. HOMPRES, Lux. 761
 Grandry: d. WEGNEZ 1385
 Grand-Sart: d. BRA, LIERNEUX 544,
 906
 Grandsart: d. LIMAL 387
 Grand-Schyn (riv.) 223
 Grands-Malades (les): d. NAMUR 365
 Grands-Sars: d. FORGES 25
 Grands-Sarts: d. VIESVILLE 404, 1283
 Grand-Trieu: d. CHATELINEAU 394
 Grand-Trixhe: d. WERBOMONT 593
 Grand-Vaux: d. BALATRE 375, 972
 GRANDVILLE, Lg. 1022, 1245
 GRANDVILLE voir: CONS-LA-GRANDVILLE
 GRANDVOIR, Lux. 615
 Grange-au-Rupt (La): près ATTAN=
 =COURT, Haute-Marne, F. 1417
 Granges (Aux): d. CLERMONT-sur-Meu=
 =se 574
 Granges (des): ch. ROTHEUX-RIMIERE
 574
 Gras-Fromage: d. GLABAIS 420
 Grasmont: d. WIERS 1062
 Gratem: d. LOOZ 284
 Gratière (La): d. FELUY 956
 Grate-Pierre: d., f. MACQUENOISE
 665
 GRAUVES, Marne, F. 1289
 Graux (de): f. FRANCO-WARET 1389
 's Gravenstaffel: d. PASSENDALE
 502, 1050
 GRAVENWIESBACH, A. 802
 GRAZEN, Bt. 1150
 Grazenwinning: f. GRAZEN 1150
 GREIMERATH, A. 694, 894
 Gremelange: d. MARTEBLANGE 741
 Grendel: d. ATPERT 476
 Grendelbaan: d. DIEPENBEEK 1163
 GRESSENICH, A. 95, 782, 783, 795, 816
 GREVENMACHER, GDL. 112, 113, 518
 GREZ-DOICHAU, Bt. 151, 152, 384, 386,
 1036 à 1038, 1275 à 1278
 GREZ-EN-BOUERE, Mayenne, F. 1299
 Gribauster: d. OLNE 345
 Gribelle: d. GEDINNE 564
 GRIMBERGEN, Bt. 428
 Grimbiemont: d. ROY 53
 Grimde: d. TIRLEMONT 323
 Grimertingen: d. VLIERMAAL 187,
 1023, 1065, 1183
 GRIMMINGE, Fl. or. 156, 1106
 Grimonster: d. FERRIERES 67
 Grinchamps: d. ERNEUVILLE 597
 GRINDELWALD, cant. Ber. S. 1405, 1406
 Grippelotte: d. DION-LE-MONT 386,
 1277
 Grismont: d. SIVRY 465
 GRIVEGNEE, Lg. 1346
 GROBBENDONK, Anv. 512
 Groenendaal: GULPEN, Limb. H. 265
 Groenendaal: d. HOEILAART 291, 337,
 1085, 1270
 Groenendaal: f. JODOIGNE 362
 Grogeries: d. NALINNES 437
 Grogneau: d. THYNES 3, 452
 GRONSVELD, Limb. H. 261
 Groot-Burkel: d. MALDEGEM 1040, 1043
 GROOT-GELMEN voir: GRAND-JAMINE
 Groot-Kasteel: d. LEDE 432

Grand-... (1871)
 Grand-... (1872)
 Grand-... (1873)
 Grand-... (1874)
 Grand-... (1875)
 Grand-... (1876)
 Grand-... (1877)
 Grand-... (1878)
 Grand-... (1879)
 Grand-... (1880)
 Grand-... (1881)
 Grand-... (1882)
 Grand-... (1883)
 Grand-... (1884)
 Grand-... (1885)
 Grand-... (1886)
 Grand-... (1887)
 Grand-... (1888)
 Grand-... (1889)
 Grand-... (1890)
 Grand-... (1891)
 Grand-... (1892)
 Grand-... (1893)
 Grand-... (1894)
 Grand-... (1895)
 Grand-... (1896)
 Grand-... (1897)
 Grand-... (1898)
 Grand-... (1899)
 Grand-... (1900)

Grand-... (1871)
 Grand-... (1872)
 Grand-... (1873)
 Grand-... (1874)
 Grand-... (1875)
 Grand-... (1876)
 Grand-... (1877)
 Grand-... (1878)
 Grand-... (1879)
 Grand-... (1880)
 Grand-... (1881)
 Grand-... (1882)
 Grand-... (1883)
 Grand-... (1884)
 Grand-... (1885)
 Grand-... (1886)
 Grand-... (1887)
 Grand-... (1888)
 Grand-... (1889)
 Grand-... (1890)
 Grand-... (1891)
 Grand-... (1892)
 Grand-... (1893)
 Grand-... (1894)
 Grand-... (1895)
 Grand-... (1896)
 Grand-... (1897)
 Grand-... (1898)
 Grand-... (1899)
 Grand-... (1900)

- Groot-Labeur: f.OOSTDUINKERKE 205
 Grootlo: d.KEERBERGEN,Bt., SCHRIEK,
 Anv. 511
 GROOT-LOON voir: GRAND-LOOZ
 Grootstraet: d.ALKEN 287
 Groot-Terherken: f.DIEPENBEEK 1125
 Groot-Welsden: MARGRATEN, Limb.H.
 264
 Gros-Ballot: f.COMINES 1029
 GROSBOS, GDL. 61
 Gros-Chêne: d.MEAN 47
 Gros-Faux: d.L'ESCAILLERE 865
 GROS-FAYS, Nam. 44, 612, 613
 Grosse: d.COUTISSE 456
 Grosses Pierres (Aux): d.BEAUFAYS,
 FORÊT 1358
 GROSSHAU, A. 95, 674, 795
 Gros-Tilleul: d.BRUXELLES 1237
 Grote Hoeve Ter Mullen: f.DILBEEK
 1019
 GROTENBERGE, Fl.or. 431
 Grotenbos: d.BOUTERSEM, LUBBEEK
 1259
 Grotendries: d.NIEUWERKERKEN, Limb.
 1126
 GROTE-SPOUWEN, Limb. 280, 1141
 Grottes de Han: d.HAN-SUR-LESSE 49
 Groynne: d.ANDENNE 457, 969
 Grünenwald (Forêt de), GDL. 518
 Grumelscheid, GDL. 727
 Grundhof, GDL. 520
 Grunhault (de): b.BILSTAIN 342,
 1172, 1174
 GRUPONT, Lux. 52, 600, 748
 GRUSON, Nord, F. 163
 Gsteig: près INTERLAKEN, cant.Ber.S.
 1405
 GUE-D'HOSSUS, Ardennes, F. 17, 848, 866
 Guerdechien: d.HAMME-MILLE 384, 388
 Gueule (riv.) 266, 343, 1111, 1117,
 1153, 1154
 GUIGNIES, Ht. 129, 1101
 GUIGOVEN, Limb. 1140
 Guillemins (Station des): d.LIEGE
 1357
 GUINDRECOURT-AUX-ORMES, Haute-Marne,
 F. 1420
 Guinguette: d.WAUDREZ 415
 GUIRSCH, Lux. 472
 GUISE, Aisne, F. 1436
 Gulpe (riv.) 262, 263, 1117, 1157
 GULPEN, Limb.H. 264, 266, 267, 1183
 Gulpen: d.HOMBOURG, MONTZEN 346,
 1153
 Gunningen: f.VISSENAKEN 1069, 1131
 GUSENBURG, A. 893
 GUSSIGNIES, Nord, F. 412, 413, 1093,
 1215, 1321
 Gussigny: près GORCY, Moselle, F.
 474
 GUTSCHOVEN voir: GOSSONCOURT-LEZ-
 LOOZ
 Gutweiler, A. 694
 Haag, A. 896
 Haak: d.AVERBODE 251
 HAALTERT, Fl.or. 316, 319
 HAAREN, A. 1177
 HAASDONK, Fl.or. 220
 HAASRODE, Bt. 1249, 1263, 1268
 HABAY-LA-NEUVE, Lux. 56, 477, 484,
 486 à 489, 740
 HABAY-LA-VIEILLE, Lux. 56, 484, 638,
 739
 HABERGY, Lux. 475
 Habiemont: d.CHEVRON 67, 553, 594,
 923
 Habkern Tal, cant.Ber.S. 1405
 HACCOURT, Lg. 272, 276
 HACHY, Lux. 484
 HACKENHEIM, A. 1399
 Hafstai: d.LA REID 653
 Hagaard: d.OVERIJSE 1035
 Hagelstein: d.AUBEL, REMERSDAAL
 262, 263, 266, 347, 1117
 HAGEN, A. 798, 838
 Hagen, GDL. 524, 528
 Haie-aux-Loups: d.VAUX-SOUS-CHE=
 =VREMONT 340
 Haie d'Anor: b.ANOR, Nord, F. 661
 Haie-des-Saules: d.LEUGNIES 466
 Haie-du-Roelux (de la): b.BOIS-
 D'HAINÉ 401
 Haies (des): f.MONT-SUR-MARCHIEN=
 =NE 461
 Haies (Les): d.GILLY 403
 Haies (Les): d.MARCINELLE, MONT-
 SUR-MARCHIENNE 439, 460, 461
 Haies (Les): d.NALINNES 437, 794
 Haies (ruis.des) 437
 Haie-Sainte (de la): f.PIANCENOIT,
 Bt. 406, 419

1900
1901
1902
1903
1904
1905
1906
1907
1908
1909
1910
1911
1912
1913
1914
1915
1916
1917
1918
1919
1920
1921
1922
1923
1924
1925
1926
1927
1928
1929
1930
1931
1932
1933
1934
1935
1936
1937
1938
1939
1940
1941
1942
1943
1944
1945
1946
1947
1948
1949
1950
1951
1952
1953
1954
1955
1956
1957
1958
1959
1960
1961
1962
1963
1964
1965
1966
1967
1968
1969
1970
1971
1972
1973
1974
1975
1976
1977
1978
1979
1980
1981
1982
1983
1984
1985
1986
1987
1988
1989
1990
1991
1992
1993
1994
1995
1996
1997
1998
1999
2000

1900
1901
1902
1903
1904
1905
1906
1907
1908
1909
1910
1911
1912
1913
1914
1915
1916
1917
1918
1919
1920
1921
1922
1923
1924
1925
1926
1927
1928
1929
1930
1931
1932
1933
1934
1935
1936
1937
1938
1939
1940
1941
1942
1943
1944
1945
1946
1947
1948
1949
1950
1951
1952
1953
1954
1955
1956
1957
1958
1959
1960
1961
1962
1963
1964
1965
1966
1967
1968
1969
1970
1971
1972
1973
1974
1975
1976
1977
1978
1979
1980
1981
1982
1983
1984
1985
1986
1987
1988
1989
1990
1991
1992
1993
1994
1995
1996
1997
1998
1999
2000

- Haies-de-Magery (des): b.TILLET
759
- Haies-de-Trélon (Les): d.TRELON,
Nord,F. 26,27
- Haies-Monet: d.SEILLES 965,966,
983,1392
- Haies-Saint-Rémy: d.SAINT-REMY-lez
-Chimay,Ht. 25,864
- Haiettes (Les): d.HAM-SUR-HEURE,
JAMIOULX 462
- Haiettes (Les): d.NIL-SAINT-VIN=
-CENT-SAINT-MARTIN 152,383
- Haiettes voir aussi: Hayettes
- HAIGER,A. 800
- HAILLOT,Nam. 456
- Hain (riv.le) 962
- Haine (riv.la) 180,399,401,402,
1074,1092,1098,1272
- HAINÉ-SAINT-PAUL,Ht. 401,402,1073,
1074,1216,1218
- HAINÉ-SAINT-PIERRE,Ht. 399,402,
1073,1074,1216
- HAININ,Ht. 140,1075,1093,1096
- HAIRONVILLE,Meuse,F. 1422
- Haisette: d.ELLEZELLES 158,1013
- HAKENDOVER,Bt. 75,326,1135
- HALANZY,Lux. 474
- Halbosart: d.VILLERS-LE-BOUILLET,
Lg. 355
- Haledet: d.CLERMONT-sur-Meuse 574
- HALEN,Limb. 85,1148,1162
- Haljoux: d.CINEY 3,450,452
- HALLE,Bt. 122,189,190,408,418,420
à 422,659,772,780,949,962,990,
1008,1017,1018
- HALLE-BOOIENHOVEN,Bt. 286,1149
- Hallebos: b.HALLE 1342
- Hallembaye: d.HACCOURT 187,272
- Hallettes (Les): d.ANGRE, ONNEZIES
412,1075
- Halleur: d.STEMBERG 1378
- HALLEUX,Lux. 595,622,650,733,735
- HALLGARTEN,A. 985,988,992,995
- Halloux: d.LIMBOURG 1388
- Halloy: d.BRAIBANT 1 à 3,119,452
- HAIMA,Lux. 49,446,604
- HAIMAAL,Limb. 286
- HALPINNE,Nam. 457,984
- Ham: d.ESNEUX 1358
- Hama (de): b.HUCCORGNE 1338
- Hamal: d.COURCELLES 395,399
- Hamawé: d.ETHE 478,529
- Hambraine: d.CORTIL-WODON 149,861
- Hameau (Le): d.MELLETT 458
- Hameau-du-Bois: d.ENSIVAL 1377
- Hamel: d.ULBEEK 1164
- Hamendes (Les): d.JUMET 403
- Hamerenne: d.ROCHFORT 34,46,446
- Hamich,A. 782,783
- HAMIPRE,Lux. 568
- HAMME-MILLE,Bt. 367,384,1037,1262,
1263,1265
- Hamoir-Lassus: d.HAMOIR,Lg. 442
- HAMOIS,Nam. 121,454
- Hamoul: d.RENDEUX 53
- HAMPSTEAD,Middlesex,GB. 1260,1370
- HAMPTEAU,Lux. 32
- Hampteau: d.OPHEYLISSSEM 90,362,
364,1121
- HAM-SUR-HEURE,Ht. 437,462
- HAM-SUR-MEUSE,Ardennes,F. 5,534,
607,671,755
- HANEFFE,Lg. 87,359
- Hankinette: d.HERON 358,983
- HANNAPES,Ardennes,F. 1197
- Hanneliquet (Le): d.BAULERS 420
- HANNUT,Lg. 88 à 91,150,356,361,364,
365,1167,1185
- Hanon (d'): b.MASNUY-SAINT-JEAN
1093,1095
- Hanot (Chapelle): d.SUARLEE 378
- Hanou (d'): b.CASTEAU 1092
- Hanou voir: Hamoul
- HANOVRE/HANNOVER,A. 1234
- HAN-SUR-LESSE,Nam. 34,46,445,446,
912
- Hantes (riv.) 179,438
- HANTES-WIHERIES,Ht. 438
- HANZINELLE,Nam. 980
- HANZINNE,Nam. 436
- Happart (Le): d.SIRAUT 168,1098
- HARCHIES,Ht. 168,1063,1098
- HARCY,Ardennes,F. 9,668,868
- Hardelingen: d.HERN-SAINT-HUBERT
187,1023
- Hardigny: d.NOVILLE,Lux. 844
- HARDOYE voir: LA-HARDOYE
- Hardyplanque (de): f.BLANDAIN 131
- HARELBEKE,Fl.occ. 496
- Harem: d.BRUXELLES 298
- Harfontaine: d.GRAPFONTAINE,Lux.615
- HARGIMONT,Lux. 32,912
- HARGNIES,Ardennes,F. 35,36,564,606,
626,941

- Harinsart: d.VILLERS-SUR-SEMOIS
 485,637
 HARLANGE/HARLING, GDL. 472,724
 Harles: VAALS, Limb. H. 268
 HARLING voir: HARLANGE
 HARMIGNIES, Ht. 179,416
 Harpigny: d.ROBELMONT, Lux. 477
 HARRE, Lux. 552,594,620,747,840,846
 HARSIN, Lux. 53
 HARVENG, Ht. 179,416
 HARZE, Lg. 539,552,578,923
 Hascir: d.DAUSSOULX, f.EMINES
 379,861,1390
 Hasoy (du): f.LOUPOIGNE 419
 Hassel, GDL. 528
 Hasselbroek: d.CORSWAREM, JEUK,
 Limb. 1245
 HASSELT, Limb. 85,254 à 257,287,
 1065,1066,1118,1119,1124 à
 1127,1161 à 1165
 Hasselt: d.BRUSSEGEM, MEISE 308
 Hassonville: d.AYE 444,445
 HASTENRATH, A. 782,783,795
 HASTIERE-LA VAUX, Nam. 4,434,874,999
 HASTIERE-PAR-DELA, Nam. 4,874,999
 HATRIVAL, Lux. 52,536,602,737
 HATTENHEIM, A. 809
 HATTERSHEIM, A. 806
 HATTINGEN, A. 837
 Haubourdin: d.PLOEGSTEERT 1027,
 1028
 HAULCHIN, Ht. 415,416
 Haulet: d.GOMZE-ANDOUMONT 1387
 HAULME-ET-TOURNAVAUX, Ardennes, F.
 37,532,610,789,939
 Hausen-v.-d.-Höhe, A. 809,992
 HAUSET, Lg. 1173
 Hauster: d.CHAUDFONTAINE, VAUX-
 SOUS-CHEVREMONT 551,1340,1359
 Haut-Bois: d.HALPINNE 457
 Haut-Bugny: d.LA FLAMENGRIE, Aisne,
 F. 1193
 Haut-Châtelet: d.HABAY-LA-NEUVE
 638
 Haut-Dony: d.ANS 1351
 Haute-Bise: d.ANDENNE 969
 Haute-Bodeux: d.BASSE-BODEUX 582,
 904,1093
 Haute-Clabbeq (de la): f.REBECQ-
 ROGNON 948,989
 HAUTE-CROIX/HEIKRUIS, Bt. 418
 Haute-Folie: d.ENSIVAL 1377
 Haute-Folie: f.SAINT-DENIS-en-Bro-
 -queroie 397,1219
 Haute-Hieuval: d.GENTINNES 393
 Haute-Melen: d.MELEN 349
 Hautepeppe: d.GLEBIXHE, Lg. 353
 Haute-Préalles: d.HERSTAL 1354
 Haute-Saurée: d.DISON 1175
 HAUTES-RIVIERES, Ardennes, F. 37,
 610,631
 HAUTEVILLE, Ardennes, F. 1198
 HAUT-PAYS, Lux. 535
 HAUT-ITRE, Bt. 1342
 Haut-Merais (de): f.LA REID 554,
 577
 Haut-Masville: d.BORNIVAL 408
 HAUTMONT, Nord, F. 660,1187,1221
 Haut-Mont: d.DISON 344,345,1175
 Haut-Pré: d.LIEGE 1353
 HAUTRAGE, Ht. 138,168,169,180,1063,
 1093,1217
 Hautregard: d.LA REID 554,577,1363
 Haut-Rejet: d.HAVINNES 1054
 Hautrieux: d.BARRY 1062
 Hauts-Aulnois (des): b.SAINT-DENIS-
 en-Broqueroie 398
 Hauts-Sarts: d.PEPINSTER 1361,1380
 Haut-Taillis: près ETHEIGNIERES, Ar-
 -dennes, F. 867
 Haut-Vent: d.HENRICHAPELLE 1152
 HAUTVILLERS, Marne, F. 1427
 Haut-Vinave: d.SLUSE 273
 Hauxeur: ch.FRAIPONT 345
 HAVAY, Ht. 414,416
 HAVELANGE, Nam. 441,453 à 455
 Havelange: d.HARZE 67,552,553,
 578,643,839
 HAVINNES, Ht. 180,1099
 HAVRE, Ht. 397,417,1074,1093,1094
 HAVRE voir: LE HAVRE
 HAYBES, Ardennes, F. 5,534,564,565,
 606,607,672,791,852,873
 Haye (La): d.CHARNEUX 348
 Hayée: f.FLAVION, Nam. 976
 Hayen: d.DOLEMBREUX, Lg. 1358
 Hayettes: d.GOUGNIES 458
 Hayettes (Les): d.MORLANWELZ 402,
 1074,1281
 Hayettes (Les): près ROCQUIGNY,
 Aisne, F. 1220
 Hayettes voir aussi: Haïettes
 HAYONS voir: LES HAYONS
 Hazard voir: Charbonnage du Hazard

- Hazeille: d.EREZEE 621
 Hazeille (de): b.LAVACHERIE 537,
 598
 Hazewindeken: d.HOOGLEDE 204
 Hébronval: d.BIHAIN 544,554,908
 HECHTEL, Limb. 255
 Heckbous: d.GUIRSCH 472
 HECKHUSCHEID, A. 703, 722
 HEDDESHEIM, A. 108, 1398
 Hedenge: d.AUTRE-EGLISE, BOMAL, Bt.
 151, 1067, 1072, 1122, 1167
 Hédomont: d.BEVERCE 587
 Hedrée: d.WAHA 53, 733
 HEEL, Limb. H. 258
 HEER, Nam. 4, 434, 874, 941, 999
 HEERLEN, Limb. H. 261, 270, 271, 1111,
 1178, 1179, 1181, 1183
 HEERS, Limb. 1136
 Hees (De): d. BOCHOLT 256
 Heesveld: d. BILZEN 280
 Heet (Het): d. SCHELDEWINDEKE 430
 HEFFEN, Anv. 220
 Heggekapel: d. POEDERLEE 226
 Heggen: d. BAELEN 342, 344, 1171,
 1172
 Heid-de-Pouhon (du): b. SART 1443
 Heide: d. BOUTERSEM 1069, 1144
 Heide: d. ITEGEM 512
 Heide: d. LUBBEEK 1128
 Heideken: d. LUBBEEK 1259
 HEIDELBERG, A. 104 à 107
 HEIDERSCHEID, GDL. 516
 Heienrade: d. SLENAKEN, Limb. H. 267
 Heigne: d. JUMET 403, 1283
 Heiken: d. EKEREN, Anv. 223
 HEIKRUIS voir: HAUTECROIX
 HEIMBACH (près LORCH), A. 686, 900,
 901, 924, 928, 929, 994, 1000
 HEIMBACH (près NEUWIED), A. 878
 HEINDONK, Anv. 220
 HEINERSCHEID, GDL. 117, 723
 HEINSCH, Lux. 477
 Heinstert: d. NOBRESSART 57, 484,
 569, 638, 740
 Heisdorf, A. 708
 Heisdorf-sur-A., GDL. 517
 Heissiehoek: d. LILLE, Anv. 226
 Heispelt-lès-Wahl, GDL. 570
 HEIST-sur-Mer, Fl. occ. 209
 Heistern, A. 782, 783
 Heistern: d. LONTZEN 343, 1180
 HEIST-OP-DEN-BERG, Anv. 511
 Heitje: d. ZULZEKE 159
 HEKELGEM, Bt. 318, 1106
 HEKS, Limb. 285, 1139, 1244
 Hel: WITTEM, Limb. H. 268
 HELCHTEREN, Limb. 255
 HELDERGEM, Fl. or. 319, 321, 429
 Hellange, GDL. 526
 HELLEBECQ, Ht. 123
 Hellebrug: d. ITEGEM 512
 HELLEMES, Nord, F. 163
 HELLENTHAL, A. 719
 Hembise: d. CAMBRON-SAINT-VINCENT
 136
 HEMIKSEM, Anv. 78, 221, 1077
 HEMPTINNE-lez-Eghezée, Nam. 149, 370
 HEMPTINNE-lez-Philippeville, Nam. 979
 Hemroule: d. LONGCHAMPS, Lux. 489, 641
 HENDRIEKEN, Limb. 284, 1139
 HENIS, Limb. 86, 274, 275, 281, 282, 1023,
 1064, 1142
 Henisdaal Grotten: d. VECHMAAL 285,
 1022
 Henisveld: f. VLIERMAAL 1023, 1255
 Henne: d. CHAUDFONTAINE, VAUX-SOUS-
 CHEVREMONT 344, 551
 Hennes: d. SAMREE 556, 596, 734, 746,
 922
 HENNUYBRES, Ht. 193, 421, 779, 947, 949
 HENNWELLER, A. 682, 827
 HENRICHAPELLE, Lg. 342 à 346, 1152 à
 1156, 1159, 1160
 Henri-Moulin: d. FOSSE-sur-Salm, Lg.
 582, 583
 HENRIPONT, Ht. 190, 196, 956
 HENSIES, Ht. 173, 174
 HEPPIGNIES, Ht. 394, 403, 404, 955, 1343
 Hepsée: d. VERLAINE 87
 Herbaimont: d. AMBERLOUP 557, 759, 762
 Herbais: d. PIETRAIN 1068
 Herbesthal: d. LONTZEN 343, 655, 1152,
 1171 à 1174, 1179, 1180
 Herbesthaler Baum: d. BAELEN, LONT-
 =ZEN, WELKENRAEDT 343, 344
 HERBEUMONT, Lux. 40, 567, 615, 636, 731
 Herbiester: d. JALHAY 1381
 HERBORN, A. 801
 Herbuchenne: d. DINANT 448
 Herch (riv.) 284
 HERCHIES, Ht. 138, 169, 170, 1098
 Herchies: d. ANDERLUES, LEVAL-TRAHE-
 =GNIES 415
 HERCK-LA-VILLE/HERK-DE-STAD, Limb.

- 288,508,1126,1162
 HERCK-SAINT-LAMBERT/SINT-LAM-
 =BRECHTS-HERK, Limb. 254,1119,
 1124,1162 à 1164
 HERDECKE, A. 838
 HERDEREN, Limb. 273,282
 HERDERSEM, Fl.or. 505
 Herediat: d.HERON 965
 Herende: f.SAINT-GERARD 976
 's HERENELDEREN, Limb. 273 à 275,
 1141,1255
 HERENT, Bt. 330,506,1240
 HERENTALS, Anv. 225,226,511,512,
 1114,1115
 HERENTHOUT, Anv. 1115
 HERFELINGEN, Bt. 418
 HERGENRATH, Lg. 342,343,1173,1181
 Hergies: d.HON-HERGIES, Nord, F. 413
 Herhahn, A. 688
 HERINNES/HERNE, Bt. 154
 HERINNES, Ht. 1057
 Herisson: d.ORCHIMONT 633
 HERK-DE-STAD voir: HERCK-LA-VILLE
 Herkenrode: d.CURANGE 509
 Herlaimont: d.CHAPELLE-LEZ-HERLAI-
 =MONT 396,399
 HERMALLE-SOUS-HUY, Lg. 469
 Hermanne: d.TOHOGNE 442
 HERMEE, Lg. 272
 HERMESKILL, A. 111,112,693,823,824,
 892 à 896,986,995
 HERMETON-SUR-MEUSE, Nam. 4,999
 HERNE voir: HERINNES, Bt.
 Hernemont (ruis.) 149
 HERN-SAINT-HUBERT/SINT-HUIBRECHTS-
 HERN, Limb. 187,274,275,1142,1254
 HERON, Lg. 357,965,1338
 HERQUEGIES, Ht. 161
 Herschwiesen, A. 684
 HERSEAUX, Fl.occ. 131
 HERSELT, Anv. 510
 HERSERANGE, Moselle, F. 473
 HERSTAL, Lg. 339
 HERSTAPPE, Limb. 1243
 HERTAIN, Ht. 164
 HERTEN, Limb. 508
 Hertenrode: d.MELDERT, Limb. 289
 HERTSBERGE, Fl.occ. 213,1042,1047
 HERVE, Lg. 147,339,340,344,346 à
 348,1151,1152,1158 à 1160,1260,
 1325
 HESPERANGE, GDL. 528
 Hestreux: d.MEMBACH 1381,1382
 Hestroumont: d.LA REID 591
 HESTRUD, Nord, F. 466
 Heugem: MAASTRICHT, Limb.H. 1181
 Heukelom: d.VROENHOVEN, Limb. 282
 Heulen: d.LOBBS 463
 HEURE, Nam. 451
 HEURE-LE-ROMAIN, Lg. 272,276
 HEUR-LE-TIEXHE/DIETS-HEUR, Limb.
 188,1243
 Heurne-Sint-Pieters: d.VECHMAAL 285
 Heusay: d.BEYNE-HEUSAY 1151,1355
 HEUSDEN, Limb. 254,509
 Heuseux: d.CEREXHE-HEUSEUX 339,349
 HEUSY, Lg. 1377,1378,1382
 Heuvel: d.TIELT-Notre-Dame 325
 Hève (Cap de la): d.LE HAVRE, Seine
 maritime, F. 1309
 HEVER, Bt. 224
 HEVERLEE, Bt. 146,301,384,1241,1262,
 1263,1265
 Heverleebos: b.HEVERLEE 367
 HEVILLERS, Bt. 382,392,776,933,944,
 951
 Hèvremont: d.GOE, LIMBOURG 1378
 HEYD, Lux. 31,442
 Heysel: d.BRUXELLES 1003
 Hèze: d.GREZ-DOICHAU 386
 Hidtfeld, A. 687
 HIERGES, Ardennes, F. 534,851
 Hierlot: d.LIERNEUX 555,644
 Hiétinne: d.HAVELANGE 453
 HIGHGATE, Middlesex, GB. 1370
 HILLEGEM, Fl.or. 426
 HILLESHEIM, A. 71,656,689,690,699,
 700,715
 HINGEON, Nam. 365,1389
 Hinterweiler, A. 248,711
 Hinzerath, A. 683
 HIRSON, Aisne, F. 11,12,27,28,661 à
 664,1194 à 1196,1202,1203,1223
 à 1225,1376
 Hirten: près WEILER, A. 714
 Hirzenach, A. 676
 HOBOKEN, Anv. 221,1077
 HOBSCHEID, GDL. 524
 Hocheporte: d.LIEGE 1349
 HOCHHEIM, A. 1397,1403
 HOCHSTETTEN, A. 109,891
 Hocht: d.LANAKEN 1183
 Hoch Wald, A. 112,693,895,896
 Hookai: d.FRANCORCHAMPS 548

- Hockelbach: d.HENRICHAPELLE 1152,
 1160
 Hocquet (Le): d.LA LOUVIERE 401
 Hodbomont: d.THEUX 1363
 HODEIGE, Lg. 1022
 Hodimont: d.VERVIERS 1175,1386
 Hodimont (de): f.HENNUYERES 193
 Hodion: d.WILLEMEAU 1101
 HODISTER, Lux. 595,596,650,745
 Hodoumont: d.JALLET 121
 Hodrimont: d.JAMTOULX 462
 HÖCHST, A. 678,806,926
 HÖFEN, A. 832
 HOEGAARDEN, Bt. 76,327,363,371,373,
 1068,1070,1143,1170,1247
 Hoegne (riv.) 1379,1438,1440
 HOEILAART, Bt. 291,1108,1270
 Hoek: d.ACHEL 256
 HOELBEEK, Limb. 281
 HOELEDEN, Bt. 323,1133
 HOEPERTINGEN, Limb. 284,1164
 HOESEL, Limb. 86,187,275,281,1125,
 1255
 Hoeven: d.NEERPELT, OVERPELT 255
 Hof: près HOMBURG 1159
 Hoffelt, GDL. 63,820
 HOFSTADE-bij-Aalst, Fl.or. 432
 Hof-ter-Saxen: oh.BEVEREN-Waas 220
 Hoge: d.HOOGLADE 204
 Hogen: d.BUDINGEN, GEETBETS, Bt.
 323,1148
 Hogenberg: d.LEERBEEK 423
 Hogenberg: d.RENAIX 160
 Hogen-Rielen: d.LICHTAART 252
 Hogenweg: d.HERSELT 510
 HOHENLIMBURG, A. 838
 Hokssem: d.HOEGAARDEN, KUMTICH 329,
 372,1135,1247
 HOLLAIN, Ht. 129
 Holland: d.OETINGEN 1015
 Hollebeek: d., f.LINKEBEEK 1090
 HOLLEBEKE, Fl.occ. 492,1029
 HOLLERATH, A. 719
 HOLLERICH, GDL. 517,527
 Hollers: d.VILLERS-LA-VILLE 1342
 Hollogne: d.WAHA 53
 HOLLOGNE-AUX-PIERRES, Lg. 1242
 HOLLOGNE-SUR-GEER, Lg. 87,88
 HOLSBEEK, Bt. 302,328,1261
 Holset: VAALS, Limb.H. 268
 Holtz, GDL. 472
 Holz: KERKRADE, Limb.H. 271
 HOLZAPPEL, A. 812
 HOMBEEK, Anv. 505
 Hombise voir: Hembise
 HOMBURG, Lg. 262,263,266,1117,1157
 Hombroek: d.HOESELT 281,1255
 HOMBURG voir: BAD-HOMBURG
 Homme (riv.L') voir: L'Homme
 Homme-Sauvage (de l'): b.HAVELAN=
 =GE 441
 Homvent: d.SAINT-NICOLAS, Lg. 1166
 HONDELANGE, Lux. 475,528
 HONDSCHOOTE, Nord, F. 206
 Hondzocht: d.LEMBEEK 123
 Honeau (riv.), F. 412,413
 HONFLEUR, Calvados, F. 1310
 Hongrée (de): f.ITTRE 191,192,
 857,947
 HON-HERGIES, Nord, F. 413,1320
 HONNAY, Nam. 34,604,977
 HONNEF, A. 100,877
 Honsem: d.WILLEBRINGEN 329,1146
 HONTHEIM, A. 696,829,897
 Honthem: d.BAELEN 344
 Honvelez: d.BOVIGNY, Lux. 645,764
 Hony: d.ESNEUX 550
 Hoogboerereg: d.HUISE 495
 Hooghof: d.BIERBEEK 329
 Hooghof (Het): f.ZELLIK 333
 HOOGLADE, Fl.occ. 204,1048,1328
 Hoogmolen: d.HEESTERT, Fl.occ. 1230
 Hoogrechtem: d.HUISE 495
 HOOGSTADE, Fl.occ. 1031
 Hoogstraat: d.BAARDEGEM, MELDERT,
 Fl.or. 317
 Hoogstraatje: d.MOEN 1230
 Hoogstraatje: d.STADEN 204
 HOOGSTATEN, Anv. 226
 Hoogwielke (t): d.LICHTERVELDE
 201
 Hooithoek: d.SCHUIFERSKAPPELLE,
 TIELT 213
 Hoorn (Den): d.OEDELEM 1043
 HORBACH, A. 1179
 Horbes (Les): d.OHAIN, Nord, F. 662
 HORCHHEIM, A. 930
 Hordwell, GB. 1369
 Horion: d.HORION-HOZEMONT, Lg. 353,
 359,1269
 Horlé: d.PALISEUL 553
 HORN, Limb.H. 258
 Hornay: d.SPRIMONT, Lg. 67
 HORNU, Ht. 140,1079,1093

- HOPMAAL, Limb. 285, 1139, 1244
 HORRUES, Ht. 145, 195, 417, 658, 779,
 948, 961, 990
 Horrues (de): f. RONQUIERES 192
 Horruette: d. HORRUES 658, 779, 948,
 990
 Horst: ch. RHODE-SAINT-PIERRE 328
 Hosdent: d. LATINNE 356, 1123
 HOSINGEN, GDL. 116, 117
 Hospice de Beloeil: d. HENRICHAPELLE
 346, 1152
 Hossegem-Dries: près Laeken, BRUXEL=
 =LES 333, 1003
 Hostert-lès-Folschette, GDL. 114
 Hôtel (de l'): f. STEENKERQUE 948
 Hotond: d. RENAIX 128
 Hotte: d. FAUVILLERS 742
 Hottomont: d. GRAND-ROSIERE-HOTTO=
 =MONT 367, 369, 862, 1122, 1168
 HOTTON, Lux. 443, 596
 Hou: d. REBECQ-ROGNON 949
 HOUDAIN, Nord, F. 412, 413
 HOUEMONT, Lux. 56, 484, 739
 HOUDENG-AIMERIES, Ht. 401, 1216
 HOUDENG-GOEGNIES, Ht. 144, 401, 1216
 Houdlemont: d. VILLE-HOUDLEMONT, Mo=
 =selle, F. 474
 HOUDREMONT, Nam. 611
 Houdrigny: d. VILLERS-LA-LOUE 479,
 480
 Houe (de la Grande-): f. ITTRE 857,
 932
 HOUPFALIZE, Lux. 63, 64, 572, 618, 619,
 636, 641, 642, 646, 647, 764 à 766,
 843 à 845
 Hougarde: d. LEERNES 410
 Hougoules (des): b. CHANLY 603
 Houille (riv. la) 45, 565, 605
 Houillères (Les): d. SEILLES 983
 HOULDIZY, Ardennes, F. 9
 Houlette (La): d. BAISY-THY 777, 945
 Houlotte (La): f. NETHEN 1265
 Houmart: d. TOHOGNE 442
 Houmont: d. TILLET 598
 Houpet: d. FERRIERES 540
 Hour: d. ROCHEHAUT 612, 613
 Hourlay: d. CHEVRON 592
 Hourpes: d. THUIN 410
 Hoursinne: d. MORMONT 540
 Hourt: d. GRAND-HALLEUX 583 à 585,
 763, 818, 904
 Houssière (de la): b. BRAINE-LE-
 COMTE, HENNUYERES 657
 Houssonloge: d. HARZE 839, 846, 923
 Houssoy: d. VEZIN 365, 966, 974, 975,
 983, 1383, 1389, 1392
 HOUTAIN, Ht. 126
 Houtain-le-Mont: d. HOUTAIN-LE-VAL
 143, 405
 HOUTAIN-LE-VAL, Bt. 143, 419
 Houtem: HEEL, Limb. H. 258
 Houtem: d. HOEGAARDEN 363
 Houtem: d. MONTZEN 1155
 Houtemgoed: f. AALTER 494
 HOUTEM-SAINTE-MARGUERITE/SINT-MAR=
 =GRIETE-HOUTEM, Bt. 311, 324, 1133,
 1134, 1147
 HOUTEM-SAINT-LIEVIN/SINT-LIEVENS-
 HOITEM, Fl. or. 431
 HOUTHAIEN, Limb. 255
 Houthuizen: d. DILSEN 278
 Hout-si-Plout: d. MALEMPRE 542,
 580, 647
 HOUWAART, Bt. 328
 Houx (Aux): d. CLERMONT-sur-Meuse
 574
 Houzée (La): d. THUILLIES 178, 462,
 466
 HOVE, Anv. 223, 1078
 Hoves: d. CHIEVRES 137
 HOWEY, Radnorshire, GB. 240
 Hoyoux (riv.) 875
 Hozémont: d. HORION-HOZEMONT, Lg.
 87, 353, 1242, 1269
 Hubaille: d. CELLES, Nam. 448
 Hubinne: d. HAMOIS 121, 451
 HUCCORGNE, Lg. 357, 358, 968, 983,
 1123, 1338
 HÜCKESWAGEN, A. 798
 HÜRTGEN, A. 674, 717
 Hüttgeswasen, A. 825
 HUISE, Fl. or. 495
 Huiskens: d. KORBEEK-LO 1128, 1249,
 1251
 HUIZINGEN, Bt. 419, 422, 1342
 Huldange, GDL. 819
 HULDENBERG, Bt. 389, 1035, 1267, 1270
 Hulplanche (de): b., f. EMINES
 379, 973, 1390
 Huls: SIMPELVELD, Limb. H. 271, 1179
 HULSBERG, Limb. H. 1178
 Hulsen: d. HERENTALS 226

- Hulstbos: d.INGOOIGEM 1230
 HULSTE,Fl.occ. 204
 HUMAN, Lux. 47,444,445
 Humelgem: d.,ch.STEENOKKERZEEL
 331,1091
 Humerée: d.SOMBREFFE, TONGRINNE
 374,954
 Hun: d.ANNEVOIE-ROUILLON, Nam.
 784,874
 Huncherange, GDL. 527
 HUNDELGEM, Fl.or. 427
 Hunnange: d.BULLANGE 832,986
 Hunnange: d.CROMBACH, Lg. 68
 HUPPAYE, Bt. 151,362,369,373,1067,
 1072,1167
 Huqueny (de la): b.GRANDVOIR
 50,615
 Huriau: f.SOLRE-SUR-SAMBRE 438
 Hurlugeai: d.COUR-SUR-HEURE
 178,863
 Hurtrie (La): d.PERULWELZ 1099
 Husquet: d.DISON, PETIT-RECHAIN
 345
 HUSSIGNY, Moselle, F. 526
 Hutte (de la): ch.RESSAIX 416
 Hutte (La): d.WARNETON 1028
 Hutte (La): d.WAYS 391,392
 HUY, Lg. 91,119,441,469,875,964,968,
 1123,1338,1339
 Huyssehe: près MATER 426
 HYON, Ht. 416,1186,1334
- ICHTEGEM, Fl.occ. 201,1026
 IDAR, A. 110,111,683
 Idar Wald, A. 683
 IDSTEIN, A. 678
 IEPER voir: YPRES
 IGEL, A. 112,518,519
 Ijsberg: d.ALSEMBERG 1087
 Ijzer: d.DUISBURG, OVERIJSE 1108
 ILLY, Ardennes, F. 566
 Imbach: d.HENRIHAPPELLE 346
 Imbrechies: d.MONCEAU-IMBRECHIES
 13,665
 IMECOURT, Ardennes, F. 1284
 IMGENBROICH, A. 674
 Inchebroux: d.CHAUMONT-GISTOUX,
 DION-LE-MONT, Bt. 1277
 INCOURT, Bt. 950,1169
 INGELMUNSTER, Fl.occ. 204,498,1053,
 1327
- INGOOIGEM, Fl.occ. 495,1229,1230
 Ingremez: d.ROLY 978
 INS/ANET, cant.Ber.S. 1409
 IRLICH, A. 902
 IRONBRIDGE, Shropshire, GB. 232
 IRRHAUSEN, A. 821
 Irsch, A. 709
 Isenbruch: près NIEUWSTAD, Limb.H.
 260
 ISERLOHN, A. 838
 ISLE-EN-BARROIS voir: L'ISLE-EN-
 BARROIS
 Isle-la-Hesse: d.BASTOGNE 471,571,
 762
 ISNES, Nam. 177,861,943
 ISQUE voir: OVERIJSE
 Issegem: d.BALEGEM 431
 ITEGEM, Anv. 511
 ITTERBEEK, Bt. 154,314,335,1019
 ITTERVOORT, Limb.H. 258
 ITTRE, Bt. 405,408
 IVERSHEIM, A. 698
 IXELLES, Bt. 295,1006,1085,1185
 IZEGEM, Fl.occ. 204
 IZEL, Lux. 41,482,485
 IZENBERGE, Fl.occ. 1032
 IZIER, Lux. 31,620
- Jaar/Geer (riv.) 272,277,1022,1273
 JABBEKE, Fl.occ. 184,208
 Jacob: f.WILLERZIE 611
 Jager (De): d.BRASSCHAAT 227
 JALHAY, Lg. 548,654,853,1176,1381,
 1382
 Jalhay (Moulin de): d.JALHAY 1345,
 1442,1443
 JALLET, Nam. 119,121,454
 JAMIOULX, Ht. 461,863
 JAMOIGNE, Lux. 41,482
 JANDRAIN-JANDRENOUILLE, Bt. 89,361,
 1024
 Jandrenouille: d.JANDRAIN-JANDRE=
 =NOUILLE 89,150,361
 Jannée: d.PESSOUX, SCY 451
 JAUCHE, Bt. 90,150,151,361,362,370,
 1024,1066 à 1068,1167,1274
 Jauche (ruis.) 150
 JAUCHELETTE, Bt. 368,369,373,374,
 862,1122,1167,1168
 Jausse: d.FAULX-LES-FOMBES 468
 Jaussette: d.PERWEZ, Bt. 380,1168

- Jauvelan: d.SORINNES 448
 Java: d.BAS-OHA 358
 JAVINGUE, Nam. 35
 Jean-Petit (Forge): d.BAILLEUX 22
 Jehanster: d.POLLEUR 576, 1379, 1437
 Jehanster (de): f.CHAUDFONTAINE
 1340
 JEHAY-BODEGNEE, Lg. 354
 Jehonheid: d.FERRIERES 540
 JEHONVILLE, Lux. 561
 Jehoster: d.LA REID 577
 JEMAPPES, Ht. 134, 1220
 JEMELLE, Nam. 32, 33, 445, 600, 912
 JEMEPPE-sur-Sambre, Nam. 376, 378
 Jemeppe: d.HARGIMONT 32, 53
 JENEFPE-en-Condroz, Nam. 453, 454
 Jenneville: d.MOIRCY 55, 736
 Jerusalem: d.PASSEDALE 1049
 JESSEREN, Limb. 1064
 Jet: d.SOVET 120, 450
 Jet (de): b.ACHÉNE 450
 JETTE-Saint-Pierre, Bt. 81, 333,
 1003, 1020, 1237
 JEUMONT, Nord, F. 411, 463, 1188
 Jeumont: d.GOUY-LEZ-PIETON 396,
 399, 1271
 Jeune-Pioul: d.VIEUX-GENAPPE 1280
 Jevigné: d.LIERNEUX 542, 556, 647
 Jevoumont: d.THEUX 1363
 Jodenville: d.SIBRET 744
 Jodion: d.SOYE 378
 JODOIGNE, Bt. 151, 361, 362, 369 à 371,
 373, 374, 862, 950, 951, 1024, 1068,
 1071, 1072, 1121, 1122, 1167 à 1170,
 1274, 1275
 JODOIGNE-SOUVERAINE, Bt. 368, 369,
 373, 862, 1167 à 1169
 JOHANNISBERG, A. 884, 927, 988, 995,
 1000
 JOIGNY, Ardennes, F. 7, 531, 609, 757,
 788, 870, 938
 JOINVILLE-SUR-MARNE, Haute-Marne, F.
 1420, 1421
 Joli-Bois: d.FONTAINE-L'ÉVEQUE 409
 Jolimont: d.FAYT-LEZ-MANAGE, HAINE-
 SAINT-PAUL, HAINE-SAINTE-PIERRE
 1281
 JOLLAIN-MERLIN, Ht. 1102
 Joly (Moulin-): d.CORBION 613
 Jonquières: d.LEERNES 410
 JONCRET, Ht. 436
 Jones (Sur-les-): d.LAMBERMONT 1385
 Jongenbos: b.VLIERMAALROOT 1163
 José: d.BATTICE 340, 1151
 Jottée (Fond-de-): d.COUTHUIN 983
 Joubiéval: d.LIERNEUX 64, 66, 544,
 546, 908
 Journal: d., b.CHAMPLON 537, 597, 921
 Judonsart: f.MONCEAU-SUR-SAMBRE
 395, 410
 Jüngersdorf, A. 767
 JUIGNE-SUR-SARTHE, Sarthe, F. 1299
 JULEMONT, Lg. 348
 Jumis (des): b.VIVY 750
 JUMET, Ht. 143, 403, 404, 953, 1283
 JUPILLE, Lg. 305, 1356
 Jupille: d.HODISTER 53, 595, 596,
 733, 734
 Juplet: d.NATOYE 433
 JUPRELLE, Lg. 1252
 JURBISE, Ht. 135, 170, 957, 1079, 1093,
 1095, 1334
 JUSERET, Lux. 558
 Juslenville: d.THEUX 1361
 JUSTINE, Ardennes, F. 1198
 Juzaine: d.BOMAL, Lux. 442
 Kaaiart (De): d.WESTROZEBEKE 1048
 Kaaimolen: d.STADEN 1048
 Kaalheide: KERRADE, Limb.H. 271
 KADIER-EN-KEER, Limb.H. 264
 Kaelheyde voir: Calheide
 KAIN, Ht. 132, 1054, 1333
 KAISERSESCH, A. 711, 712
 Kalenberg: d.PARIKE 424
 Kalenborn, A. 250
 Kalher, GDL. 528
 KALL, A. 706, 718
 Kallestraat: d.ADEGEM, Fl.or. 1039
 KALLO, Fl.or. 81, 219
 KALTERHERBERG, A. 72, 832, 833
 Kalve: d.WACHTEBEKE, Fl.or. 217
 Kalverhaag: d.MELLE 504
 Kamerig: VAALS, Limb.H. 268
 Kamert: d.CHECTEL 255
 KAMPENHOUT, Bt. 506
 KANEGEM, Fl.occ. 1044
 KANNE, Limb. 273, 1273
 Kapelhoek: d.INGELMUNSTER, OOIGEM
 1327
 KAPELLEN-boven-Antwerpen, Anv. 223
 KAPELLEN, Bt. 1112, 1132, 1133

1897
 1898
 1899
 1900
 1901
 1902
 1903
 1904
 1905
 1906
 1907
 1908
 1909
 1910
 1911
 1912
 1913
 1914
 1915
 1916
 1917
 1918
 1919
 1920
 1921
 1922
 1923
 1924
 1925
 1926
 1927
 1928
 1929
 1930
 1931
 1932
 1933
 1934
 1935
 1936
 1937
 1938
 1939
 1940
 1941
 1942
 1943
 1944
 1945
 1946
 1947
 1948
 1949
 1950
 1951
 1952
 1953
 1954
 1955
 1956
 1957
 1958
 1959
 1960
 1961
 1962
 1963
 1964
 1965
 1966
 1967
 1968
 1969
 1970
 1971
 1972
 1973
 1974
 1975
 1976
 1977
 1978
 1979
 1980
 1981
 1982
 1983
 1984
 1985
 1986
 1987
 1988
 1989
 1990
 1991
 1992
 1993
 1994
 1995
 1996
 1997
 1998
 1999
 2000

1897
 1898
 1899
 1900
 1901
 1902
 1903
 1904
 1905
 1906
 1907
 1908
 1909
 1910
 1911
 1912
 1913
 1914
 1915
 1916
 1917
 1918
 1919
 1920
 1921
 1922
 1923
 1924
 1925
 1926
 1927
 1928
 1929
 1930
 1931
 1932
 1933
 1934
 1935
 1936
 1937
 1938
 1939
 1940
 1941
 1942
 1943
 1944
 1945
 1946
 1947
 1948
 1949
 1950
 1951
 1952
 1953
 1954
 1955
 1956
 1957
 1958
 1959
 1960
 1961
 1962
 1963
 1964
 1965
 1966
 1967
 1968
 1969
 1970
 1971
 1972
 1973
 1974
 1975
 1976
 1977
 1978
 1979
 1980
 1981
 1982
 1983
 1984
 1985
 1986
 1987
 1988
 1989
 1990
 1991
 1992
 1993
 1994
 1995
 1996
 1997
 1998
 1999
 2000

- KAPELLE-OP-DEN-BOS, Bt. 505
 Kappershoek: d.OEDELEM 497
 KAPRIJKE, Fl.or. 215
 Kapweiler, GDL. 523
 KARDEN, A. 712
 KASBACH, A. 877
 KASEL, A. 112
 Kassei: d.VOSSEM 338
 Kasselburg, A. 70, 248
 Kasteelhoek: d.BEERNEM, SINT-JORIS
 -ten-Distel 185
 Kasteelmolen: d.RENINGELST 1027
 KASTELLAUN, A. 712, 713
 KASTER, Fl.occ. 1229
 Kaster: ch.LANAYE 277
 Kaster: d.MATER 426
 KASTERLEE, Anv. 252, 511, 1114
 Kat (De) voir: Chat (Le)
 Katspoel: f.BIERBEEK, d.NEERVELP
 1146
 Kattebroek: d.BERCHEM-SAINTE-AGA-
 =THE, DILBEEK 335, 336
 Katten: d.BORCHTLOMBEEK 423, 1016,
 1017
 Katzenloch, A. 683, 986
 KAUB, A. 102, 677, 811, 900
 Kaumer: HEERLEN, Limb.H. 271
 Kautertaverent: d.ASSE 318, 334,
 1107
 KAYL, GDL. 526, 527
 Keibergmolen: d.HEMELVEERDEGEM, Fl.
 or. 431
 Keihoeve: f.HULDENBERG 1035
 KELBERG, A. 697, 711
 KELHEN, GDL. 528
 KELL, A. 893, 894
 Kellenbach, A. 827, 987
 Kelmis: d.MORESNET 342
 KEMEXHE, Lg. 1246
 KEMMEL, Fl.occ. 207, 501
 Kimmelberg voir: Mont-Kimmel
 KEMPTEN, A. 103
 KEMZEKE, Fl.or. 218
 KENN, A. 695
 Kemmenau, A. 812
 Kerkem: d.MAARKE-KERKEM 425
 KERKHOVE, Fl.occ. 203
 KERKOM, Bt. 1130
 KERKOM-BIJ-SINT-TRUIDEN, Limb. 286,
 1137
 KERKRADE, Limb.H. 271, 1178
 KERMT, Limb. 509
 KERNIEL, Limb. 283, 1140
 Kersbeek: d.KERSBEEK-MISKOM 1120,
 1133, 1147
 KERSBEEK-MISKOM, Bt. 324, 1133, 1134,
 1147
 KESSEL, Limb.H. 258
 Kesselberg: d.KESSEL-LO, Bt. 302,
 1250, 1261
 KESTER voir: CASTRE
 Kesterbeekbos: d.BUIZINGEN, b.TOUR=
 =NEPPE 1342
 KESTERT, A. 899
 Ketelheide: d.OVERIJSE 337
 Kettenheim, A. 1401
 KETTENIS, Lg. 94
 KETTWIG, A. 796
 Keulen: d.MAILLARD 1143
 Keutenberg: WILER, Limb.H. 264
 Kevret (Moulin de): près ANDENNE,
 COUTISSE 456
 Keyzer-Karel: d.BERCHEM-SAINTE-
 AGATHE 1004
 Kezelberg: d.MOORSELE 212
 Kezelberg: d.ZEDELGEM 1041, 1052
 Kievites: d.LANAKEN 277
 Kiezegem: d.MEENSEL-KIEZEGEM 328,
 1131
 Kilo d'Or (Au): d.SENSENRUTH, Lux.
 563
 Kin: d.AYWAILLE 67, 552
 Kinkempois: d., ch.ANGLEUR 573,
 1337, 1346, 1350
 Kippendonk: d.HANSBEKE, Fl.or. 199
 KIRCHBERG, A. 681, 682, 827, 828
 Kirchweiler, A. 70, 248, 711
 KIRN, A. 109, 110, 682, 683, 815, 826,
 827, 891, 987
 Kirnsulzbach, A. 682
 Klaarhaag: d.MELDERT, Fl.or. 317
 Klei: d.BORCHTLOMBEEK, SINT-KWIN=
 =TENS-LENNIK 1017
 Kleine-Heide: d.BIERBEEK 1144, 1146
 Kleine-Hoeve-Ter-Mullen: f.DILBEEK
 1019
 Kleinen-Molen: d.KORBEEK-LO 1268
 KLEINE-SPOUWEN, Limb. 86, 275, 280,
 1023, 1111, 1118, 1141, 1231, 1260
 Klein-Frankrijk: d.LOKSBERGEN, Limb.
 290, 323
 KLEIN-GELIMEN voir: PETIT-JAMINE
 Klein-Gent: d.LEBBEKE 428
 Kleinhau, A. 674

- Klein-Kullen: WITTEM, Limb.H. 267
 Klein-Labeur: f.OOSTDUINKERKE 205
 Klein-Moerhof: f.ADINKERKE 206
 Klein-Scherpenheuvel voir: Petit-Montaigu
 Klein-Terherken: f.DIEPENBEEK 1125
 Klein-Vorsen voir: Petit-Frésin
 Kleit: d.MALDEGEM 215
 Klembettingen, GDL. 528
 KLERKEN, Fl.occ. 204
 Klijte (De): d.RENINGELST 1330
 Klijthoek: d.TIEGEM 1229
 KLIMMEN, Limb.H. 270, 1178
 Klitte (De): d.LOKER 1330
 Kloosterberg: d.WEBBEKOM 1120
 Kloster Eberbach, A. 992
 KLOTTEN, A. 712
 KNESSELARE, Fl.or. 215, 1043
 Knip: près HENRICHAPELLE, MONTZEN 346, 1154
 Knokjebrug: d.WULVERINGEN 1032
 Knokkefort: d.MERKEM 207
 Knokt: d.KWAREMONT 159, 1060
 Knole: près SEVENOAKS, Kent, GB. 1372
 Knuppelstock: d.AUBEL 347
 KOBLENZ, A. 101, 675, 808, 814, 878, 879, 899, 930, 931, 1002
 KOCHEN, A. 684, 712, 898
 Koehamer: d.SCHORISSE 425
 Koeivijver: d.ANDERLECHT 336
 KOEKELARE, Fl.occ. 210, 1026
 Koekelarebos: b.VLADSL0 1026
 Koekuijthoek: d.MOORSLEDE 1329
 KÖLN voir: COLOGNE
 KÖNIGSTEIN, A. 678, 806, 887, 888, 926, 992
 KÖNIGSWINTER, A. 97, 98, 876
 KÖPPER, A. 803
 KOERSEL, Limb. 254, 509, 510
 KOKSIJDE voir: COXYDE
 Kolen (Oude Abdi van): d.KERNIEL 283
 Kondel-Wald, A. 696
 Koningslo: d.VILVORDE 1020
 KONINKSEM, Limb. 283
 Koninksgoed: f.URSEL 1039
 KONTICH, Anv. 221, 1077, 1078
 KONZEN, A. 705
 KONZ-KARTHAUS, A. 693, 895
 Kooige: d.LEEFDAAL 332, 1081, 1266
 KOOLKERKE, Fl.occ. 209
 KOOLSKAMP, Fl.occ. 201, 498, 1046
 Kopp, A. 247
 Koppenberg: d.ETIKHOVE, MELDEN 425
 KOPSTAL, GDL. 522
 KORBEEK-DIJLE, Bt. 299, 332, 385, 1109, 1264, 1267
 KORBEEK-LO, Bt. 300, 303, 311, 1038, 1128, 1145, 1248, 1249, 1251, 1259
 Korenberg: d.DIEGEM 1091
 KORNELISMÜNSTER, A. 94, 95, 687, 688, 705, 717
 KORTENAKEN, Bt. 323, 324, 1119, 1147, 1148
 KORTENBERG, Bt. 331, 332, 1091, 1240
 Kortembos: d.BRUSTEM, KOZEN 254, 287, 1066, 1126, 1164
 KORTESSEM, Limb. 85, 1065, 1140, 1163
 KORTIJS, Limb. 360
 KORTRIJK, Fl.occ. voir: COURTRAI
 KORTRIJK-DUTSEL, Bt. 225
 Korweiler, A. 713
 KOZEN, Limb. 287, 1119
 Kraai: d.KWAREMONT, RENAIX 1376
 KRAAINEM, Bt. 297, 1081
 Krauthem, GDL. 528
 Krekelberg: f.BIERBEEK 300, 329, 1127, 1248, 1249, 1268
 KREUZNACH voir: BAD-KREUZNACH
 Krijt: d.DIEPENBEEK 1118, 1125
 Krommebracht (canal) 183, 1031
 Krommen Haring: d.BOUTERSEM 1144
 KRONBERG, A. 926
 KRONENBURG, A. 72, 656
 Kronenhoek: d.MEERDONK, Fl.or. 218
 Kroubeek: d.KLIMMEN, Limb.H. 270
 KRUIBEKE, Fl.or. 78, 221
 Kruipendaarde: d.ARDOOIE 498
 Kruis: d.HOESLIT 275, 1125
 Kruis (t): d.ANVERS 222
 Kruisabeel: d.MOORSEL, WIEZE, Fl.or. 428
 Kruishille: d.ZEDELGEM 1052
 KRUISSHOUTEM, Fl.or. 202
 Kruisken: d.ADRGEM, Fl.or. 1039
 Kruisstraat: d.DIEPENBEEK 1118, 1125
 Kruisstraat: d.VOLKEGEM, Fl.or. 425
 Kruisweg: d.MEIGEM, Fl.or. 497
 KUMTICH, Bt. 76, 146, 311, 329, 1130, 1132, 1143, 1146, 1247
 Kunrade: VOERENDAAL, Limb.H. 270, 1111, 1179, 1181, 1183, 1184, 1260
 KURINGEN voir: CURANGE
 Kuttingen: WITTEM, Limb.H. 267

- KUURNE, Fl. occ. 204
 KWAA DMECHELEN, Limb. 510
 KWAREMONT, Fl. or. 159, 1060
 Kwatrecht: d. MELLE, WETTEREN 432,
 504, 1325
 Kwerps: d. ERPS-KWERPS 506
 Kyll (riv.), A. 710, 711, 830
 KYLLBURG, A. 709, 710
 Kys: près AUBEL 1156
- Laak (riv.) 510
 LAAR, Lg. 310, 1129
 Laar: d. BEVERST, BILZEN 281
 Laar: d. NEDEROKKERZEEL 506, 1091
 Labeur (Groot & Klein): f. OOSTDUIN=
 =KERKE 205
 LA BOUTEILLE, Aisne, F. 1203
 LABUISSIERE, Ht. 411, 1321
 LA CALAMINE, Lg. 263, 342, 1180
 LA CAPELLE-EN-THIERACHE, Aisne, F.
 1192 à 1194, 1225
 LA CHAPELLE, Ardennes, F. 42, 43, 566
 LA CHAPELLE-AUX-POTS, Oise, F. 1324
 LA CHAPELLE-SAINT-AUBIN, Sarthe, F.
 1301
 LA CHAUX-DE-FONDS, cant. Neu. S. 1412
 LA CLINGE/DE KLINGE, Fl. or. 218
 LACUISINE, Lux. 482, 636
 LADEUZE, Ht. 137
 Laërié: f. CHIEVRES 137
 Laeken: d. BRUXELLES 308, 313, 333,
 1003, 1260, 1335
 LAETHEM-SAINTE-MARIE/SINT-MARIA-
 LATEM, Fl. or. 427
 LA FLAMENGRIE, Aisne, F. 1192
 LAFORÉT, Nam. 38, 44, 631, 756, 757
 Lage-Kaart: d. BRASSCHAAT 227
 Lagen-Rielen: d. LICHTAART 252
 LA GLEIZE, Lg. 554, 817, 911
 LA GRANDVILLE voir: CONS-LA-GRAND=
 =VILLE
 LAHAMAUDE, Ht. 125, 160
 LA HARDOYE, Ardennes, F. 1201
 Là-Haut: d. DOUR 1093
 Lahérie: d. LONGLIER 558
 LA HESTRE, Ht. 402
 Lahn (riv.), A. 1002
 LA HULPE, Bt. 406
 Laiche: d. CHASSEPIERRE 42
 Laid-Buisson: d. GRAPFONTAINE, Lux. 56
- Laid Prangeleux: d. MARCOURT 541,
 543
 Laie (La): d. VELAINES, Ht. 1104
 LAIPOUR, Ardennes, F. 6, 36, 533, 608,
 670, 871, 939
 LAIMONT, Meuse, F. 1423
 Laken voir: Laeken
 LA LOUVIERE, Ht. 144, 1216, 1218
 Laloux (Basse-): d. BOUSVAL 391, 933
 LAMAIN, Ht. 131, 164, 1056
 Lamalle: d. BAS-OHA 358
 LAMBERMONT, Lg. 345, 1176, 1385
 Lambermont: d. MUNO 481
 LAMBUSART, Ht. 177
 LA MILESE, Sarthe, F. 1301
 LAMBERSDORF, A. 688
 Lamorville: d. BELLEVAUX-LIGNEU=
 =VILLE 590
 Lamont: d. KWAREMONT 159
 LAMONTZEE, Lg. 357
 Lamorménil: d. DOCHAMPS 538, 553,
 556, 746, 922
 LAMORTEAU, Lux. 479
 Lamourette: d. THIEULAIN 1103
 Lamsoul: d. JEMELLE 33, 600
 LANAKEN, Limb. 279
 LANAYE, Limb. 1273
 LANDAS, Nord, F. 1102
 LANDEGEM, Fl. or. 199
 LANDELIES, Ht. 410, 439, 461, 466
 LANDEN, Lg. 75, 286, 361, 1024, 1066,
 1079, 1127, 1129, 1167
 LANDENNE, Lg. 148, 358, 982, 983
 Landergem: f. ANZEGEM 1230
 LANDERON, cant. Neu. S. 1409
 LANDOUZY-LA-VILLE, Aisne, F. 1195
 LANDRETHUN-LE-NORD, Pas-de-Calais, F.
 228
 LANDRICHAMPS, Ardennes, F. 606, 755,
 996
 Landsrode: d. RHODE-SAINT-GENESE 407
 Landuit: d. BRAINE-LE-CHATEAU 1342
 LANEFPE, Nam. 794
 La Neuville voir aussi: Neuville
 La-Neuville: d. LAON, Aisne, F. 1205
 La-Neuville: d. WANNE 585
 La-Neuville-au-Bois: d. TENNEVILLE
 537, 557, 596, 599, 622, 760, 842, 921
 LA-NEUVILLE-AUX-JOUTES, Ardennes, F.
 11, 864
 LANGENBERG, A. 836
 LANGENLONSHHEIM, A. 679, 1398

1870
1871
1872
1873
1874
1875
1876
1877
1878
1879
1880
1881
1882
1883
1884
1885
1886
1887
1888
1889
1890
1891
1892
1893
1894
1895
1896
1897
1898
1899
1900
1901
1902
1903
1904
1905
1906
1907
1908
1909
1910
1911
1912
1913
1914
1915
1916
1917
1918
1919
1920
1921
1922
1923
1924
1925
1926
1927
1928
1929
1930
1931
1932
1933
1934
1935
1936
1937
1938
1939
1940
1941
1942
1943
1944
1945
1946
1947
1948
1949
1950
1951
1952
1953
1954
1955
1956
1957
1958
1959
1960
1961
1962
1963
1964
1965
1966
1967
1968
1969
1970
1971
1972
1973
1974
1975
1976
1977
1978
1979
1980
1981
1982
1983
1984
1985
1986
1987
1988
1989
1990
1991
1992
1993
1994
1995
1996
1997
1998
1999
2000
2001
2002
2003
2004
2005
2006
2007
2008
2009
2010
2011
2012
2013
2014
2015
2016
2017
2018
2019
2020
2021
2022
2023
2024
2025
2026
2027
2028
2029
2030
2031
2032
2033
2034
2035
2036
2037
2038
2039
2040
2041
2042
2043
2044
2045
2046
2047
2048
2049
2050
2051
2052
2053
2054
2055
2056
2057
2058
2059
2060
2061
2062
2063
2064
2065
2066
2067
2068
2069
2070
2071
2072
2073
2074
2075
2076
2077
2078
2079
2080
2081
2082
2083
2084
2085
2086
2087
2088
2089
2090
2091
2092
2093
2094
2095
2096
2097
2098
2099
2100

1870
1871
1872
1873
1874
1875
1876
1877
1878
1879
1880
1881
1882
1883
1884
1885
1886
1887
1888
1889
1890
1891
1892
1893
1894
1895
1896
1897
1898
1899
1900
1901
1902
1903
1904
1905
1906
1907
1908
1909
1910
1911
1912
1913
1914
1915
1916
1917
1918
1919
1920
1921
1922
1923
1924
1925
1926
1927
1928
1929
1930
1931
1932
1933
1934
1935
1936
1937
1938
1939
1940
1941
1942
1943
1944
1945
1946
1947
1948
1949
1950
1951
1952
1953
1954
1955
1956
1957
1958
1959
1960
1961
1962
1963
1964
1965
1966
1967
1968
1969
1970
1971
1972
1973
1974
1975
1976
1977
1978
1979
1980
1981
1982
1983
1984
1985
1986
1987
1988
1989
1990
1991
1992
1993
1994
1995
1996
1997
1998
1999
2000
2001
2002
2003
2004
2005
2006
2007
2008
2009
2010
2011
2012
2013
2014
2015
2016
2017
2018
2019
2020
2021
2022
2023
2024
2025
2026
2027
2028
2029
2030
2031
2032
2033
2034
2035
2036
2037
2038
2039
2040
2041
2042
2043
2044
2045
2046
2047
2048
2049
2050
2051
2052
2053
2054
2055
2056
2057
2058
2059
2060
2061
2062
2063
2064
2065
2066
2067
2068
2069
2070
2071
2072
2073
2074
2075
2076
2077
2078
2079
2080
2081
2082
2083
2084
2085
2086
2087
2088
2089
2090
2091
2092
2093
2094
2095
2096
2097
2098
2099
2100

- LANGERWEHE, A. 674, 767, 783, 816
 Langeveld: d. UCCELE 1238
 Lange Wade: d. MERKEM 211
 Langhelis (ruis.) 206
 Langlir (Grand, Petit): d. MONTLEBAN
 544, 642
 Langscheid, A. 699
 LANKLAAR, Limb. 257, 278, 279
 LANQUESAINT, Ht. 123
 Lansival (Moulin de): d. LIERNEUX
 555, 556, 642, 747, 910
 Lanspelle: d. ACOZ 460
 LANTIN, Lg. 1243
 Lantremange (de): f. JALHAY 853,
 1345, 1381
 Lantzenberg: d. WELKENRAEDT 344,
 1171, 1172
 LAON, Aisne, F. 1204, 1205
 LA PANNE, Fl. occ. 206, 1031
 LAPLAIGNE, Ht. 1056
 Larbrisseau: d. FLOBECQ 1009, 1011
 Larbuisson: d. CHARNEUX 348
 LA REID, Lg. 577, 1363
 Larmoulin: d. LUTTRE, PONT-A-CELLES
 395
 La Roche voir aussi: Roche
 LA-ROCHE-EN-ARDENNE, Lux. 54, 489,
 537, 538, 556, 557, 594 à 596, 621,
 622, 650, 651, 733 à 735, 745, 746,
 762, 840 à 842, 921, 922
 LAROUILLIES, Nord, F. 1192
 LA SAGNE, cant. Neu. S. 1412
 Lascheid, A. 822
 Laschet: d. HOMBURG 263
 LASNE-CHAPELLE-SAINT-LAMBERT, Bt.
 406
 Lasnerville: d. BELLEVAUX-LIGNEU=
 =VILLE 588
 LATHUY, Bt. 368, 1169, 1274
 LATINNE, Lg. 91, 356, 1123, 1325
 LAUBACH, A. 712
 Laubenheim, A. 1398
 Laufenburg, A. 767
 Laugrenée: d. CASTEAU 417
 Launoy: d. PALISEUL 915
 Laurebert: près BUCILLY, Aisne, F.
 1202, 1224
 Leurensart: d. GREZ-DOICEAU 385
 LAURENSBERG, A. 263
 Lauterborn, GDL 520
 LAUTERBRUNNEN, cant. Ber. S. 1405
 LAUW voir: LOWAIGE
 Lauzelle (de): f. WAVRE 152
 LAVACHERIE, Lux. 55, 557, 598, 599,
 732, 760, 842, 843, 920
 Laval (ruis. de) 55
 Lavaldieu: d. MONTHERME, Ardennes, F.
 38, 565, 789
 Lavalette: d. FLORENNES 436
 LAVAL-MORENCY, Ardennes, F. 9
 Lavaux: d. HIVES, Lux. 557
 Lavaux: d. LIERNEUX 546
 Lavaux: d. WANNE 585
 LAVAUX-SAINT-ANNE, Nam. 446
 LAVERSINES, Oise, F. 1316
 Laviot: d. ROCHBAUT 38, 612, 613
 LAVOIR, Lg. 357, 358, 965, 983, 1338
 LEAU/ZOUTLEEUW, Bt. 288, 1149
 LEBBEKE, Fl. or. 505
 LE-CHATELET-SOUS-SORMONNE, Ardennes,
 F. 9, 868
 L'ECLUSE, Bt. 363, 1143
 Ledeburg: d. PALMEL 316, 1016, 1017,
 1106
 LEEFDAAL, Bt. 312, 332, 338, 389, 1109,
 1264, 1266, 1267
 Leen Haag: d. BUDINGEN 1120, 1148
 LEEBEEK, Bt. 423, 1018
 LEERNES, Ht. 410
 LEERS-ET-POSTEAU, Ht. 438, 463
 LEEUWBERGHEI, Fl. or. 431
 LEEUW-SAINT-PIERRE/SINT-PIETERS-
 LEEUW, Bt. 314, 334
 LEGLISE, Lux. 485, 486, 637, 638, 728 à
 730, 738 à 740
 LE HAVRE-de-Grâce, Seine maritime, F.
 1309
 LEIDENBORN, A. 722
 LEIGNON, Nam. 48, 449
 Leinstraat: d. OPBRAKEL 425
 Lelle: d. BERG, Bt. 330
 Lellingen, GDL 62
 LE LOCLE, cant. Neu. S. 1412
 LE LUART, Sarthe, F. 1300
 LE MANS, Sarthe, F. 1297, 1300 à 1303
 LEMBEEK, Bt. 189, 190, 405, 421, 772,
 780, 934, 949, 962, 990
 LEMBERGE, Fl. or. 504
 LE MESNIL, Nam. 998
 Lemmeterie: d. CHAUDFONTAINE 1359
 Lenclos: d. ETALLE 483
 LENDELEDE, Fl. occ. 498, 1053, 1327
 Lengeler: d. REULAND 723
 LENNEP, A. 798

- LENNICK-SAINTE-MARTIN/SINT-MARTENS-
 LENNIK, Bt. 334
 LENNICK-SAINTE-QUENTIN/SINT-KWINTENS
 -LENNIK, Bt. 334
 LENS, Ht. 135 à 138, 960
 LENS-SUR-GEER, Lg. 1022
 LE ROUX, Nam. 440, 458, 459, 971
 LES AVINS, Lg. 454
 LES BULLES, Lux. 482, 636
 Lescaille: d. GEMBLOUX 380, 383, 392,
 860
 L'ESCAILLERE, Ht. 22, 666, 865
 Lescheret: d. JUSERET 616
 LESDAIN, Ht. 129, 1102
 LES FONTAINES, Nord, F. 464
 LES HAYONS, Lux. 39, 635
 LES MAZURES, Ardennes, F. 669, 753
 LES-PONTS-DE-MARTEL, cant. Neu. S.
 1412
 Lesse: d. REDU, Lux. 603, 913
 Lesse (riv.) 4, 33, 34, 49, 603, 624
 LESSINES, Ht. 123 à 126, 155, 156, 417,
 856, 1008, 1009
 LESSIVE, Nam. 445
 LES TAILLES voir: TAILLES
 LESVE, Nam. 467
 Leten: d. BILZEN, RIJKHOVEN 280,
 281, 1023, 1118, 1125, 1255
 LETMATHE, A. 838
 LE TREMBLOIS, Ardennes, F. 481
 Le Tremblois: d. LAVAL-MORENCY, Ar=
 =dennes, F. 9, 17, 668
 LETTERHOUTEM, Fl. or. 431
 LEUGNIES, Ht. 179
 Leumont: d. COUTISSE 456
 LEUPEGEM, Fl. or. 424
 LEUTESDORF, A. 902
 LEUVEN voir: LOUVAIN
 LEUZE, Aisne, F. 1220, 1224
 LEUZE, Ht. 126, 127, 180, 1099, 1103
 LE VAL, Nord, F. 1189
 LEVAL-TRAHEGNIES, Ht. 396, 397, 402,
 1073, 1271, 1272
 Levelange, GDL. 523
 LEVIGNEN, Oise, F. 1207
 LEVREZY, Ardennes, F. 7, 37, 532, 789,
 870
 Lexhy: d. HORION-HOZEMONT 87, 353,
 1242
 LEZENNES, Nord, F. 163
 Lez-Fontaines: d. NATOYE 433
 L'Homme (riv.) 51, 52, 445, 536, 602, 737
 LIBERCHIES, Ht. 404, 405, 1343
 Libertange: d. NODUWEZ, OPHEYLISSEM
 362, 1066
 LIBIN, Lux. 919
 Libinbas: d. LIBIN 536, 559, 602,
 737, 936
 Libomont: d. WAIMES 589
 LIBRAMONT, Lux. 616
 LICHTAART, Anv. 252
 LICHTERVELDE, Fl. occ. 201
 LIEDEKERKE, Bt. 316
 LIEGE 87, 122, 272, 349, 470, 573, 835,
 935, 1151, 1166, 1232, 1242, 1243,
 1269, 1337, 1340, 1345 à 1347, 1349,
 1351 à 1362
 Lienne (riv.) 553, 555, 581, 593, 923
 LIER voir: LIERRE
 LIERDE-SAINTE-MARIE/SINT-MARIA-
 LIERDE, Fl. or. 429
 LIERDE-SAINTE-MARTIN/SINT-MARTENS-
 LIERDE, Fl. or. 431
 LIERNEUX, Lg. 66, 67, 542, 546, 555, 556,
 642, 747, 908 à 910, 1093
 LIERNU, Nam. 380
 LIERRE, Anv. 223, 1115
 Liers, A. 698
 Liery: d. RETINNE, Lg. 305
 Liesse: d. RHISNES 153, 379
 LIESSIES, Nord, F. 1190
 Ligne (riv.) 375
 Lignette: d. BAUGNIES, PIPAIX 1099
 Ligneuville: d. BELLEVAUX-LIGNEUVIL=
 =LE 68, 588, 589, 704, 903
 LIGNEY, Lg. 360
 Lignièrès: d. ROY 622, 733
 LIGNY, Nam. 177, 377, 954, 955, 972
 Ligtenberg: ch. près MAASTRICHT, Limb.
 H. 1273
 LILLE, Anv. 226
 LILLE, Nord, F. 163, 182, 1056, 1317,
 1376
 Lillo: d. ANVERS 222
 LILLOIS-WITTEZEE, Bt. 420
 LIMAL, Bt. 387, 390, 1278, 1279
 Limoges voir: Limoges
 LIMBOURG, Lg. 73, 1386, 1388
 LIMBURG, A. 813 à 815
 LIMBLETTE, Bt. 387, 774, 858, 933, 944,
 1278
 LIMERLE, Lux. 515
 Limes: d. GEROUVILLE, Lux. 479, 480
 Limoges: d. CEROUX-MOUSTY 391, 1279

- LIMONT, Lg. 359
 LIMONT-FONTAINE, Nord, F. 660
 Limpach, GDL. 527
 LINAY, Ardennes, F. 530
 LINCENT, Lg. 90, 364, 1024, 1245
 Linchamps: d. HAUTES-RIVIERES, Arden-
 nes, F. 37, 565, 789
 Linde: d. WATERVLIET 215
 Lindehen: f. WALHORN 342
 LINDEN, Bt. 84, 328, 1145, 1250, 1261
 Linden: d. ALKEN 1066
 Lindenhof: f. ZILLEBEKE 1029
 LINKBEEK, Bt. 291, 1084, 1087
 LINKHOUT, Limb. 289
 LINSMEAU, Bt. 90, 364, 1066
 LINT, Anv. 1078
 LINZ, A. 877
 Lion de Waterloo: d. BRAINE-L'ALLEUD
 419
 Liresse: d. VIVY 39
 Liroux: d. ACHENE 452
 Lisbonne: d. L'ESCAILLERE 666
 Liseroeul: d. FAUROEULX 415
 L'ISLE-EN-BARROIS, Meuse, F. 1424
 LISSINGEN, A. 69, 247, 710
 List: d. NEDEROKKERZEEL 1091
 Livange, GDL. 528
 LIVES-SUR-MEUSE, Nam. 153
 LIXHE, Lg. 1273
 Lize: d. SERAING 573, 574
 Lize (ruis.) 573
 Llandilo-Fawr, Carmarthen, GB. 240
 LLANFAIR, Carnarvon, GB. 236, 237
 LLANIDLOES, Montgomeryshire, GB. 239
 LO, Fl. occ. 207
 Lo: d. DIEGEM, NOSSEGEM, STEENOKKER=
 ZEEL 330
 LOBBES, Ht. 410, 411
 Lobos: d. BEERSEL 1084, 1087
 Lobos: b. MONTAIGU 322
 Lobrug: d. POLLINKHOVE, Fl. occ. 207
 Locht: d. EKSEL, Limb. 255
 LOCLE voir: LE LOCLE
 LOCRE voir: LOKER
 LODELINSART, Ht. 403, 953
 Loën: d. LIXHE 277
 LOENHOUT, Anv. 226
 Löwenburg (Mont), A. 97
 Loge (La): d. FONTAINE-VALMONT 438
 Loge (La): d. MACQUENOISE 864
 Loge-Rosette (La): près REGNIOWEZ,
 Ardennes, F. 865
 Loettes (Les): près LA-NEUVILLE-
 AUX-JOÛTES, Ardennes, F. 864
 Loge-Wactiaux: d. FORGE-PHILIPPE
 664
 Lohirville: d. CLERMONT-sur-Berwin=
 ne, HENRICHAPELLE 346, 1152,
 1160
 Loire (riv.), F. 1296
 LOKER, Fl. occ. 207, 501, 1027, 1317,
 1330
 LOMBEEK-NOTRE-DAME/ONZE-LIEVE-
 VROUW-LOMBEEK, Bt. 422, 1016, 1018
 LOMMEL, Limb. 1020
 LOMMERSDORF, A. 715
 LOMPRET, Ht. 21, 23
 LOMPRES, Lux. 46, 604
 Loncée: d. LOUPOIGNE 419
 LONDERZEEL, Bt. 505
 LONDRES, GB. 229, 1364, 1370, 1371, 1376
 Long-Champ (du): b. WAVRE 152, 386
 Longchamps: d., ch. BERNEAU 186, 265,
 1393
 Longchamps: d. WAREMME 360
 Longen: près MEHRING, A. 695
 Long-Jour (Le): d. BRAINE-LE-COMTE
 190
 LONGJUMEAU, Seine-et-Oise, F. 1211,
 1430
 LONGKAMP, A. 683
 LONGIAVILLE, GDL. 473
 LONGLLIER, Lux. 918
 Long Mountain, GB. 236
 Longmynd (The), GB. 236
 Long-Pont: d. HORRUES 417
 Longpré: d. COUTHUIN 358, 965, 968,
 983, 1338
 Longpré: d. INCOURT 381, 1169
 Longpré: d. SAINT-AMAND 954, 955
 Longue-Sault: d. BERE 165, 1101
 LONGUEVILLE, Bt. 381, 386
 Longueville: d. TOHOGNE 442
 LONGUICH, A. 695
 LONGVILLY, Lux. 60, 617, 640
 LONGWY, Moselle, F. 473, 474
 Lonhienne (La): d. FORÉ 1348
 LONNY, Ardennes, F. 868
 LONTZEN, Lg. 343, 1116, 1173, 1181
 Lontzenerheide: d. LONTZEN 343
 LONZEE, Nam. 153, 775, 861
 Lonzée (ruis.) 775, 952
 LOO voir: LO
 LOONBEEK, Bt. 1109, 1267, 1270

- LOOZ/BORGLOON, Limb. 283, 284, 508,
 1064, 1138 à 1140, 1244, 1254, 1255
 LOPPEM, Fl. occ. 1042
 LORCE, Lg. 67, 552, 578, 579, 648
 LORCH, A. 102, 685, 807, 881, 889, 900,
 991
 Lorcy: d. ARVILLE 600
 Loreley, A. 676, 811
 LORENTZWEILER, GDL. 517
 Lorette: d. CONDE-SUR-L'ESCAUT, Nord,
 F. 167
 Lorette: d. RENAIX 158, 160
 Lorette (Chapelle de): d. MOIRCY
 623, 761, 920
 Lorinchamps (de): f. LEVAL-CHAUDE=
 =VILLE, Ht. 466
 Loripette (La): d. SIVRY 465
 Lorroir: d. SOLRE-SAINT-GERY, Ht. 465
 LORSBACH, A. 806
 Lorsch près MEHRING, A. 695
 LORSCHMID, A. 823, 895
 Losange: d. HOMPRE, VILLERS-LA-BON=
 =NE-BAU, Lux. 58, 761
 LOSHEIM, A. 694
 Losheim: d. MANDERFELD, Lg. 72, 246,
 656, 715, 716, 719, 720, 831, 832, 986
 Losheimergraben: d. MANDERFELD, Lg.
 716
 LOT, Bt. 334, 1342
 LOTENHULLE, Fl. or. 497, 1044
 Lotenne: d. SURICE, Nam. 977
 Lotria: d. LE ROUX 971
 Lottert: d. THIAUMONT, Lux. 477
 LOUETTE-SAINT-DENIS, Nam. 45, 611
 LOUETTE-SAINT-PIERRE, Nam. 605, 611
 Louheau: d. CORNESSE 1348
 LOUPOIGNE, Bt. 143, 394, 419, 777, 959
 LOUPPY-LE-PETIT ou -SUR-CHEE, Meuse,
 F. 1424
 Lousberg: près AIX-LA-CHAPELLE, A.
 263, 1117, 1179, 1181, 1182, 1233
 LOUVAIN, Bt. 76, 77, 83, 146, 224, 225,
 299, 301 à 304, 311, 312, 322, 325,
 330, 332, 367, 368, 385, 388, 507,
 1021, 1036 à 1038, 1109, 1127, 1128,
 1145, 1241, 1248 à 1251, 1259 à
 1268, 1270, 1336
 LOUVEIGNE, Lg. 549, 591
 LOUVEMONT, Haute-Marne, F. 1417
 Louvrange: d. CORROY-LE-GRAND, DION
 -LE-MONT 393, 1277
 LOUVROIL, Nord, F. 1187
 LOVENJOEL, Bt. 76, 146, 311, 1144, 1145,
 1248, 1251, 1259
 LOVERVAL, Ht. 437, 460
 LOWAIGE/LAUW, Limb. 1022, 1243
 LOYERS, Nam. 468
 Loyse: d. LANDENNE 983
 LUART voir: LE LUART
 LUBBEEK, Bt. 326, 1069, 1128, 1130,
 1259, 1260
 Luchy (de): b. JEONVILLE, RECOGNE
 624, 916
 LUDLOW, Shropshire, GB. 233 à 235
 LÜNEBACH, A. 721
 LÜTGENDORTMUND, A. 838
 LÜTRINGHAUSEN, A. 798
 Lützel-Soon, A. 682
 LUINGNE, Fl. occ. 499, 1053
 Luithagen: ANVERS, MORTSEL 1078
 Lullange, GDL. 820
 Lumenne: d. FLOBECQ 157, 1009, 1011
 LUMES, Ardennes, F. 531
 LUSSAULT, Indre-et-Loire, F. 1294
 Lustin (Fonds de): d. LUSTIN, Nam.
 874
 Lustre (Le): d. BUVRINNES 415
 Lutrebois: d. VILLERS-LA-BONNE-BAU,
 Lux. 472
 Lutremange: d. VILLERS-LA-BONNE-
 BAU, Lux. 472
 LUTTRE, Ht. 404, 955
 LUTZBRATH, A. 696, 697
 LUXEMBOURG, GDL. 113, 517, 518, 522,
 524, 527, 528
 LUZOIR, Aisne, F. 1225
 LYMINGTON, Hampshire, GB. 1368
 Lys (riv. la) 1028
 Maagdendaal: f. OPLINTER 323
 Maalbroek: d. MASSEMEN, Fl. or. 504
 Maandag: d. EVERBEEK 157, 1009, 1011
 MAARKE-KERKEM, Fl. or. 424, 429
 MAASBREE, Limb. H. 259
 MAASEIK, Limb. 257, 258, 260
 MAASTRICHT, Limb. H. 1111, 1118, 1179,
 1181, 1183, 1260, 1273
 Mabaix: d. FLORIFFOUX 378
 Maboge: d. SAMREE 54, 556
 Machy (de): b. GRUPOINT, MASBOURG 52
 MACHYNLETH, Montgomeryshire, GB.
 238, 239

- Mâco: près MERFY, Marne, F. 1287
 MACON, Ht. 13,24 à 26,665
 Macou: d.CONDE-SUR-L'ESCAUT, Nord,
 F. 167
 MACQUENOISE, Ht. 25,663,664
 Madeleine (La): près VERTUS, Marne,
 F. 1289
 Maestricht à Bois-le-Duc (canal de)
 1183
 Mafat: d.STAVELOT 117
 MAFFLE, Ht. 137,441,453,960,1334
 Magerotte: d.TILLET 598
 Magery (des Haies de): b.TILLET
 759
 MAGNEE, Lg. 340,1360
 Magnery: d., ch. CLERMONT-sur-Meuse
 574
 Magoster: d.BEFFE 594
 Mahenne: f.CELLES, Nam. 452
 Mahy-Pré (du Grand): f.MANAGE 399
 Maibe: d.SCHALTIN 119,121
 Maibelle: d.EMPTINNE, FLOREE, NA=
 =TOYE 450
 MAILLARD/MELDERT-bij-Tienen, Bt.
 329,372,1071
 Maillets (Les): près WIGNEHIES,
 Nord, F. 662
 MAINBRESSON, Ardennes, F. 1201
 MAINBRESSY, Ardennes, F. 1201
 MAINVAULT, Ht. 126,127,161,1058
 MAINZ voir: MAYENCE
 MAISIERES, Ht. 170,1093 à 1095,1185,
 1322
 Maison Blanche: d.LONTZEN 1180
 Maisoncelle: d.EBLY 645,647
 Maison de Santé: d.UCCLE 1080,
 1238,1239
 Maison du Bois: d.MELIN 1169
 Maison du Roi: d.VIEUX-GENAPPE 419
 Maisons-Sottiaux: d.WARNANT-DREYE,
 Lg. 355,356,1123
 MAISSIN, Lux. 561,603,913
 MAIZERET, Nam. 468
 Maizeroulle: d.FAULX-LES-TOMBES
 457,984
 MAL, Limb. 273,1253
 Maladrerie (La): f.JODOIGNE 369
 Maladrie (de la): f.CHEMAY 24
 Maladrie (La): d.THUIN 439,462
 Malaise: d.BOSSUT-GOTTECHAIN 1036
 Malaise: d.LA HULPE, OVERIJSE 390
 Malaise: d.THIRIMONT, Ht. 463
 Malavisée: d.CELLES, Nam. 448
 MALDEGEM, Fl.or. 215,1039,1040
 MALDEREN, Bt. 82
 MALEMPRE, Lux. 541,542,553,572,747,
 845
 MALEVES-SAINTE-MARIE-WASTINES, Bt.
 1168
 Malfalise: d., f. MONTIGNIES-LE-TIL=
 =LEUL 178,461
 Malgré-Tout (Mont): près REVIN, Ar=
 =dennes, F. 628
 Malheide: d.LEMBEEK 189
 Malheurs (Les): d.HERON 358,965,
 983
 Malihoux: d.HAVELANGE 455
 MALINES, Anv. 77 à 79,82,220,221,
 224,505,506,1115
 Mallavée: d.JUMET 403,1283
 MALLERAY, cant. Ber. S. 1413
 MALLWYD, GB. 237
 Malmaison: d.HOLLANGE 725,728,742,
 743
 Malmaison (La): d.ALLONDRELLE, Mo=
 =selle, F. 478
 MALMEDY, Lg. 68,246,547,548,588 à
 590,656,704,716,769,854,903,986
 MALONNE, Nam. 467,970
 Malonne: d.LAMBUSART, MOIGNELEE
 375
 Malplaquée: d.MERLEMONT 977
 Malplaquet: d.SPIENNES 179,1076
 Malveau: d.GRIVEGNEE 1151,1355
 Malvi: d.LIBERCHIES 1343
 MALVOISIN, Nam. 535,564
 Mamelis: VAALS, Limb. H. 1184
 MAMER, GDL. 524,528
 Mamer (riv.), GDL. 522
 MANAGE, Ht. 1073,1216,1219,1271,1281,
 1282
 Manahant: d.BATTICE, PETIT-RECHAIN
 344
 MANDERN, A. 894
 MANDERSCHIED, A. 690,691
 Mande-Sainte-Marie: d.SIBRET 59
 Mande-Saint-Etienne: d.LONGCHAMPS-
 lez-Bastogne 471
 Mangombroux: d.HEUSY, JALHAY, POL=
 =LEUR, STEMBERT 548,1378,1379
 Manhay: d.VAUX-CHAVANNE 538 à 544,
 572,619 à 621,746,747,766,845
 Manil: f.SAINT-GERMAIN 380
 Manil (Le): d.LIMAL, WAVRE 387,1278

KALININ, I. I. (1910-1911)
 KALININ, I. I. (1912-1913)
 KALININ, I. I. (1914-1915)
 KALININ, I. I. (1916-1917)
 KALININ, I. I. (1918-1919)
 KALININ, I. I. (1920-1921)
 KALININ, I. I. (1922-1923)
 KALININ, I. I. (1924-1925)
 KALININ, I. I. (1926-1927)
 KALININ, I. I. (1928-1929)
 KALININ, I. I. (1930-1931)
 KALININ, I. I. (1932-1933)
 KALININ, I. I. (1934-1935)
 KALININ, I. I. (1936-1937)
 KALININ, I. I. (1938-1939)
 KALININ, I. I. (1940-1941)
 KALININ, I. I. (1942-1943)
 KALININ, I. I. (1944-1945)
 KALININ, I. I. (1946-1947)
 KALININ, I. I. (1948-1949)
 KALININ, I. I. (1950-1951)
 KALININ, I. I. (1952-1953)
 KALININ, I. I. (1954-1955)
 KALININ, I. I. (1956-1957)
 KALININ, I. I. (1958-1959)
 KALININ, I. I. (1960-1961)
 KALININ, I. I. (1962-1963)
 KALININ, I. I. (1964-1965)
 KALININ, I. I. (1966-1967)
 KALININ, I. I. (1968-1969)
 KALININ, I. I. (1970-1971)
 KALININ, I. I. (1972-1973)
 KALININ, I. I. (1974-1975)
 KALININ, I. I. (1976-1977)
 KALININ, I. I. (1978-1979)
 KALININ, I. I. (1980-1981)
 KALININ, I. I. (1982-1983)
 KALININ, I. I. (1984-1985)
 KALININ, I. I. (1986-1987)
 KALININ, I. I. (1988-1989)
 KALININ, I. I. (1990-1991)
 KALININ, I. I. (1992-1993)
 KALININ, I. I. (1994-1995)
 KALININ, I. I. (1996-1997)
 KALININ, I. I. (1998-1999)
 KALININ, I. I. (2000-2001)

KALININ, I. I. (2002-2003)
 KALININ, I. I. (2004-2005)
 KALININ, I. I. (2006-2007)
 KALININ, I. I. (2008-2009)
 KALININ, I. I. (2010-2011)
 KALININ, I. I. (2012-2013)
 KALININ, I. I. (2014-2015)
 KALININ, I. I. (2016-2017)
 KALININ, I. I. (2018-2019)
 KALININ, I. I. (2020-2021)
 KALININ, I. I. (2022-2023)
 KALININ, I. I. (2024-2025)
 KALININ, I. I. (2026-2027)
 KALININ, I. I. (2028-2029)
 KALININ, I. I. (2030-2031)
 KALININ, I. I. (2032-2033)
 KALININ, I. I. (2034-2035)
 KALININ, I. I. (2036-2037)
 KALININ, I. I. (2038-2039)
 KALININ, I. I. (2040-2041)
 KALININ, I. I. (2042-2043)
 KALININ, I. I. (2044-2045)
 KALININ, I. I. (2046-2047)
 KALININ, I. I. (2048-2049)
 KALININ, I. I. (2050-2051)
 KALININ, I. I. (2052-2053)
 KALININ, I. I. (2054-2055)
 KALININ, I. I. (2056-2057)
 KALININ, I. I. (2058-2059)
 KALININ, I. I. (2060-2061)
 KALININ, I. I. (2062-2063)
 KALININ, I. I. (2064-2065)
 KALININ, I. I. (2066-2067)
 KALININ, I. I. (2068-2069)
 KALININ, I. I. (2070-2071)
 KALININ, I. I. (2072-2073)
 KALININ, I. I. (2074-2075)
 KALININ, I. I. (2076-2077)
 KALININ, I. I. (2078-2079)
 KALININ, I. I. (2080-2081)
 KALININ, I. I. (2082-2083)
 KALININ, I. I. (2084-2085)
 KALININ, I. I. (2086-2087)
 KALININ, I. I. (2088-2089)
 KALININ, I. I. (2090-2091)
 KALININ, I. I. (2092-2093)
 KALININ, I. I. (2094-2095)
 KALININ, I. I. (2096-2097)
 KALININ, I. I. (2098-2099)
 KALININ, I. I. (2100-2101)

- Manises (des): b. près FUMAY, Ardennes, F. 628
 Manises (riv. Les) 533
 Mannebach, A. 713
 MANNHEIM, A. 107
 MANS voir: LE MANS
 Manteau (Moulin): d. BRÛLY 848
 MANTHELAN, Indre-et-Loire, F. 1304
 Maquelette: d. MARCHOVELETTE 366
 Marais: d. BUZET 404
 Marais: d. HAVINNES 130
 Marais: d. SIRAUT 957
 Marais (Les): d. BLANDAIN 131
 Marais de Wirie: d. GAURAIN-RAME=CROIX 1061
 MARANSART, Bt. 390, 391
 MARBAIS, Bt. 393, 1279
 MARBAIX-la-Tour, Ht. 462
 MARBAIX, Nord, F. 1189, 1191, 1222
 Marbehan: d. RULLES 56, 484, 485
 Marbiseul: d. GOZEE 462
 Marbisoux: d. MARBAIS 393
 Marché: d. THEUX 1441
 Marche (de la): ch. FORCHIES-LA-MARCHE 409, 1272
 MARCHE-EN-FAMENNE, Lux. 32, 444, 445, 470, 471, 489, 733, 748, 762, 912
 MARCHE-LES-DAMES, Nam. 366, 1383, 1384, 1392
 MARCHE-LEZ-ECAUSSINNES, Ht. 196, 956
 MARCHIENNE-AU-PONT, Ht. 142, 178, 395, 410, 461, 466
 MARCHIENNES, Nord, F. 1102
 MARCHIN, Lg. 441, 455
 MARCHIPONT, Ht. 174, 1075
 MARCHOVELETTE, Nam. 149, 366, 861, 1384
 Marcouray: d. MARCOURT 594, 596, 621, 734
 MARCOURT, Lux. 53, 538, 594, 595, 733
 MARCQ, Ardennes, F. 1285
 MARCQ, Ht. 123, 154, 1008
 Marcq (riv.) 123
 MARENNE, Lux. 32, 596
 Maret: d. ORP-LE-GRAND 362, 1066, 1167
 Marets: d. AYENEUX 340
 MARGNY, Ardennes, F. 480
 MARGUT, Ardennes, F. 530
 MARIAKERKE, Fl. or. 216
 Mariakerke: d. OSTENDE 1326
 Marialoop: d. MEULEBEKE 1327
 Marlegijs: b. LOONBEEK 389
 Mariemont: d., ch. MORLIANWELZ, b. LA HESTRE, MORLIANWELZ 402, 1282
 Mariemont (Petit): f. FELUY 409
 MARIENBOURG, Nam. 29
 Marienburg, A. 684
 Marienthal (b. de), GDL. 522
 MARILLES, Bt. 150, 361, 362, 1024, 1067
 Maris: près Beringen, d. HELDEN, Limb. H. 259
 Marlaire: d., f. MALONNE 970
 Marlière: d. ESPLECHIN 129, 165
 MARLINNE/MECHELEN-BOVELINGEN, Limb. 309, 310, 1245
 Marloie: d. WAMA 32, 444, 912
 MARLY, Nord, F. 1076, 1093, 1220
 Marly (le): f. BLANDAIN 1056
 Marnach, GDL. 117, 723, 821
 Marnaval: d. SAINT-DIZIER, Haute-Marne, F. 1422
 MARNEFFE, Lg. 357, 1338
 Marnière: d. WILLEMEAU 1101
 MARQUAIN, Ht. 131, 1100
 MARQUISE, Pas-de-Calais, F. 228, 1213, 1214
 Marsin (la): d. COUTHUIN 357, 358, 965, 968, 983
 Marteau: d. LA REID, SPA, THEUX 575, 577, 591, 653, 704, 770, 835, 911, 922, 923, 1345, 1441
 MARTELANGE, Lux. 57, 58, 488, 568 à 570, 638, 639, 725, 726, 740 à 743
 MARTEN, A. 838
 MARTENSLINDE, Limb. 280, 1023
 MARTIGNY-EN-THIERACHE, Aisne, F. 1224
 Martilly: d. STRAIMONT 615
 Martin-Rieux: d. ANY, Aisne, F. 1196
 Martinsart: b., d. SIVRY 465
 Martinstein (sur riv. Nahe), A. 109
 Martinville: d. RAHIER 581, 911
 MARTOUZIN-NEUVILLE, Nam. 446
 Martué: d. LACUISINE 482
 Marvie: d. WARDIN 58, 472
 Marvis (Faubourg): d. TOURNAI 1103
 Marzelle: d. STREE, THIRIMONT, Ht. 463, 466
 Masblette (ruis.) 52, 537
 MASBOURG, Lux. 52, 600
 MASNUY-SAINT-PIERRE, Ht. 1092
 Masogne: d. CINEY 449, 451
 Massembre: d. HEER 785
 Massul: d. LONGLIER 558
 Matagne: d. HAILLOT 119

- MATAGNE-LA-GRANDE, Nam. 29, 435, 851
 MATAGNE-LA-PETITE, Nam. 435
 MATER, Fl. or. 425
 Matignée: d. SAINT-GERMAIN 380
 Matignolles: d. TREIGNES 15, 851
 MAUBERT-FONTAINE, Ardennes, F. 10,
 668, 866, 867
 MAUBERGE, Nord, F. 411 à 414, 463, 464,
 1097, 1186 à 1188, 1226
 MAUBRAY, Ht. 166, 1055
 Mauhin: d. NEUFCHATEAU, Lg. 347
 MAULDE, Ht. 130, 161, 1061, 1103
 MAULDE, Nord, F. 129, 1102
 MAURAGE, Ht. 142, 397, 398, 401
 MAUSBACH, A. 95
 Mautiennes (Les): d. BOSSIERE 775
 Mawhin: d. NEUFCHATEAU, Lg. 1158
 MAYEN, A. 250, 713, 714
 MAYENCE, A. 103, 105, 107, 885, 1183,
 1396, 1403
 Mayenne: d. CELLES, Nam. 448
 Mays (Les): d. FONTAINE-L'EVÊQUE
 409
 MAZEE, Nam. 15, 754, 851
 MAZENZELE, Bt. 317, 1107
 MAZURES voir: LES MAZURES
 MAZY, Nam. 177, 376, 377, 775, 860, 943,
 952, 954
 Mazy (Le): près GERNELLE, Ardennes,
 F. 43, 632, 751
 MEAN, Nam. 47, 441, 470
 Meaurain: d. ROISIN 412, 1075
 MECHELEN voir: MALINES
 Mechelen: WITTEM, Limb. H. 267, 268
 MECHELEN-AAN-DE-MAAS, Limb. 277 à
 279
 MECHELEN-BOVELINGEN voir: MARLINNE
 Mecher-s.-Clerf, GDL. 820
 MECQUIGNIES, Nord, F. 1187
 MEEFFE, Lg. 148, 149, 357
 MEBENSEL-KIEZEGEM, Bt. 328, 1132
 MEER, Anv. 226
 MEERBEEK, Bt. 1240
 Meerbeek: d. ASSENT 324
 Meerbeeksehoek: d. BOORTMEERBEEK
 224
 MEERBEKE, Fl. or. 154
 Meerdegat: d. ALKEN 1163, 1164
 MEERHOUT, Anv. 510
 MEERDONK, Fl. or. 218
 Meerfeld, A. 690
 Meerssen Hoven: d. GUIGOVEN, WINTERS=
 =HOVEN 1163
 MEHAIGNE, Nam. 380, 1122
 Méhaigne (riv.) 355, 968, 1123
 MEHRING, A. 695, 696
 MEIHEL, Limb. H. 259
 Meigenheide: d. ALSEMBERG, TOURNEP=
 =PE 407, 1087
 Meiland: ch. ZOLDER, Limb. 254, 509
 MELLEGEM, Fl. or. 430
 MELLIER-FONTAINE, Ardennes, F. 752
 MEINERZHAGEN, A. 798, 799
 MEIRINGEN, cant. Ber. S. 1406, 1407
 Meirveld: d. ANDERLECHT 336
 MEISE, Bt. 308
 Meispelt, GDL. 522
 MEIX-DEVANT-VIRTON, Lux. 480
 Meiz: d. BEVERCE 586
 MELDEN, Fl. or. 425
 MELDERT-bij-Aalst, Fl. or. 316, 317,
 1107
 MELDERT-bij-Diest, Limb. 289, 290
 MELDERT-bij-Tienen voir: MAILLARD
 MELEN, Lg. 339
 MELIN, Bt. 151, 368, 373, 1068, 1169,
 1274, 1275
 Melin: d. ONHAYE 874, 999
 Melines: d. SOY 32, 443
 MELKWEZER, Bt. 1148
 MELLE, Fl. or. 427
 Melle (ruis.) 1054
 MELLERY, Bt. 393, 953
 MELLES, Ht. 130
 Melleschet: VAALS, Limb. H. 268
 MELLET, Ht. 143, 394, 405, 955
 MELLIER, Lux. 568, 739
 Melroy: d. VEZIN 365, 966, 1389
 MELSBROEK, Bt. 80, 330, 1091
 MELSEN, Fl. or. 430
 Melveren: d. SAINT-TROND 509
 MEMBACH, Lg. 1171, 1388
 MEMBRE, Nam. 37, 44, 610, 631, 636
 MEMBRUGGEN, Limb. 1141
 MENEN voir: MENIN
 MENGERSCHIED, A. 987
 Menil: d. ARBREFONTAINE 65
 Ménil: d. BRAINE-L'ALLEUD 407
 Ménil: d. HOTTON 443
 Menil: d. MARENNE 32
 MENIN, Fl. occ. 211, 212, 499, 1030, 1049,
 1051
 Menu-Chenet (de): b. BELLEVAUX, NOI=
 =REFONTAINE, SENSENRUTH 563, 750

KENNEDY, JAMES (Rev.) 1890, 1891, 1892
 KENNEDY, JAMES (Rev.) 1893, 1894, 1895
 KENNEDY, JAMES (Rev.) 1896, 1897, 1898
 KENNEDY, JAMES (Rev.) 1899, 1900, 1901
 KENNEDY, JAMES (Rev.) 1902, 1903, 1904
 KENNEDY, JAMES (Rev.) 1905, 1906, 1907
 KENNEDY, JAMES (Rev.) 1908, 1909, 1910
 KENNEDY, JAMES (Rev.) 1911, 1912, 1913
 KENNEDY, JAMES (Rev.) 1914, 1915, 1916
 KENNEDY, JAMES (Rev.) 1917, 1918, 1919
 KENNEDY, JAMES (Rev.) 1920, 1921, 1922
 KENNEDY, JAMES (Rev.) 1923, 1924, 1925
 KENNEDY, JAMES (Rev.) 1926, 1927, 1928
 KENNEDY, JAMES (Rev.) 1929, 1930, 1931
 KENNEDY, JAMES (Rev.) 1932, 1933, 1934
 KENNEDY, JAMES (Rev.) 1935, 1936, 1937
 KENNEDY, JAMES (Rev.) 1938, 1939, 1940
 KENNEDY, JAMES (Rev.) 1941, 1942, 1943
 KENNEDY, JAMES (Rev.) 1944, 1945, 1946
 KENNEDY, JAMES (Rev.) 1947, 1948, 1949
 KENNEDY, JAMES (Rev.) 1950, 1951, 1952
 KENNEDY, JAMES (Rev.) 1953, 1954, 1955
 KENNEDY, JAMES (Rev.) 1956, 1957, 1958
 KENNEDY, JAMES (Rev.) 1959, 1960, 1961
 KENNEDY, JAMES (Rev.) 1962, 1963, 1964
 KENNEDY, JAMES (Rev.) 1965, 1966, 1967
 KENNEDY, JAMES (Rev.) 1968, 1969, 1970
 KENNEDY, JAMES (Rev.) 1971, 1972, 1973
 KENNEDY, JAMES (Rev.) 1974, 1975, 1976
 KENNEDY, JAMES (Rev.) 1977, 1978, 1979
 KENNEDY, JAMES (Rev.) 1980, 1981, 1982
 KENNEDY, JAMES (Rev.) 1983, 1984, 1985
 KENNEDY, JAMES (Rev.) 1986, 1987, 1988
 KENNEDY, JAMES (Rev.) 1989, 1990, 1991
 KENNEDY, JAMES (Rev.) 1992, 1993, 1994
 KENNEDY, JAMES (Rev.) 1995, 1996, 1997
 KENNEDY, JAMES (Rev.) 1998, 1999, 2000

KENNEDY, JAMES (Rev.) 1890, 1891, 1892
 KENNEDY, JAMES (Rev.) 1893, 1894, 1895
 KENNEDY, JAMES (Rev.) 1896, 1897, 1898
 KENNEDY, JAMES (Rev.) 1899, 1900, 1901
 KENNEDY, JAMES (Rev.) 1902, 1903, 1904
 KENNEDY, JAMES (Rev.) 1905, 1906, 1907
 KENNEDY, JAMES (Rev.) 1908, 1909, 1910
 KENNEDY, JAMES (Rev.) 1911, 1912, 1913
 KENNEDY, JAMES (Rev.) 1914, 1915, 1916
 KENNEDY, JAMES (Rev.) 1917, 1918, 1919
 KENNEDY, JAMES (Rev.) 1920, 1921, 1922
 KENNEDY, JAMES (Rev.) 1923, 1924, 1925
 KENNEDY, JAMES (Rev.) 1926, 1927, 1928
 KENNEDY, JAMES (Rev.) 1929, 1930, 1931
 KENNEDY, JAMES (Rev.) 1932, 1933, 1934
 KENNEDY, JAMES (Rev.) 1935, 1936, 1937
 KENNEDY, JAMES (Rev.) 1938, 1939, 1940
 KENNEDY, JAMES (Rev.) 1941, 1942, 1943
 KENNEDY, JAMES (Rev.) 1944, 1945, 1946
 KENNEDY, JAMES (Rev.) 1947, 1948, 1949
 KENNEDY, JAMES (Rev.) 1950, 1951, 1952
 KENNEDY, JAMES (Rev.) 1953, 1954, 1955
 KENNEDY, JAMES (Rev.) 1956, 1957, 1958
 KENNEDY, JAMES (Rev.) 1959, 1960, 1961
 KENNEDY, JAMES (Rev.) 1962, 1963, 1964
 KENNEDY, JAMES (Rev.) 1965, 1966, 1967
 KENNEDY, JAMES (Rev.) 1968, 1969, 1970
 KENNEDY, JAMES (Rev.) 1971, 1972, 1973
 KENNEDY, JAMES (Rev.) 1974, 1975, 1976
 KENNEDY, JAMES (Rev.) 1977, 1978, 1979
 KENNEDY, JAMES (Rev.) 1980, 1981, 1982
 KENNEDY, JAMES (Rev.) 1983, 1984, 1985
 KENNEDY, JAMES (Rev.) 1986, 1987, 1988
 KENNEDY, JAMES (Rev.) 1989, 1990, 1991
 KENNEDY, JAMES (Rev.) 1992, 1993, 1994
 KENNEDY, JAMES (Rev.) 1995, 1996, 1997
 KENNEDY, JAMES (Rev.) 1998, 1999, 2000

- Menufontaine: d.FAUVILLERS, HOLLAN-
 =GE, Lux. 569
 Menugoutte: d.STRAIMONT 615
 MERBES-LE-CHATEAU, Ht. 411
 MERBES-SAINTE-MARIE, Ht. 414
 Merboëlle: d., f. MERBES-LE-CHATEAU
 411
 Merchines (Les): près VAUBECOURT,
 Meuse, F. 1424
 MERCHTEM, Bt. 428
 Merokhof: d.AUBEL, HOMBURG 1156,
 1157
 MERDORP, Lg. 89, 361
 MERE, Fl. or. 429
 MERELBEKE, Fl. or. 504
 Meren: d. BIERBEEK 1038, 1268
 Mérivaulx: d. COURT-SAINTE-ETIENNE
 773
 MERKEM, Fl. occ. 207
 Merkols, GDL. 726
 MERL, A. 828
 MERL, GDL. 517, 527
 MERLEMONT, Nam. 850, 977
 Merligen (sur le lac de Thoune),
 cant. Ber. S. 1404, 1408
 Merlscheid, A. 700
 Merly (Grand): f. BAULERS 420
 Merode, A. 767
 MERSCH, GDL. 516, 517, 521, 523
 Mertenne: d. CASTILLON 437
 MERTERT, GDL. 518
 MERTLOCH, A. 713
 Méry: d. TILFF 550, 1358
 MERZIG, A. 694
 MERZIG, GDL. 114
 MESLIN-L'ÉVÊQUE, Ht. 123
 MESSMONT, Ardennes, F. 1201
 MESNIL voir: LE MESNIL
 Mesnil (Le Petit): d. OIGNIES 754
 MESSANCY, Lux. 474, 475
 MESSINCOURT, Ardennes, F. 42
 MESSINES, Fl. occ. 182, 500, 1028
 MESVIN, Ht. 171, 1097
 METTEKOVEN, Limb. 1138, 1139
 METTET, Nam. 458, 976
 METTLACH, A. 694, 894
 Metzert: d. TONTELANGE, Lux. 476
 MEUDON, Seine-et-Oise, F. 1211
 MEULEBEKE, Fl. occ. 498
 Meurimaret (de): b. BASECLES 134,
 1063
 Meuschenen: d. BAELLEN 342, 655
 Meuse (riv.) 3, 4, 43, 277, 339, 357, 358,
 434, 564, 566, 633, 670, 751, 752, 784,
 790, 791, 869, 874, 937, 938, 941, 997,
 998, 1110, 1123, 1269, 1273, 1339,
 1344
 Meuville: d. RAHLER 581, 644, 1093
 MEUX, Nam. 377, 380
 MEVERGNIES, Ht. 136, 960, 1334
 MEZIERES, Ardennes, F. 7 & 9, 44, 531,
 609, 937
 MEZILLES, Yonne, F. 1306
 Mianoye: d. NATOYE 450
 Michamps: d. LONGVILLY 60, 640
 MICHELBEKE, Fl. or. 429
 MICHEROUX, Lg. 305, 1151
 Michot-Pollet: près HON-HERGIES,
 Nord, F. 413
 Middelheers: d. HEERS 1022
 MIELEN-BOVEN-AALST, Limb. 285, 1137
 Miellen, A. 1002
 Mielmont: d. ONOZ, SPY 177, 376
 Mierchamps: d. BEAUSAINTE 595
 MIGNAULT, Ht. 401
 MILESSÉ voir: LA MILESSÉ
 Milfort: ch. GHLIN 170
 Mille: d. HAMME-MILLE, TOURINNES-LA-
 GROSSE 368, 1037
 Millekruis: d. DIKKEBUS, RENINGELST
 1330
 MILLEN, Limb. 1253
 MILMORT, Lg. 272
 Milourd: d. ANOR, Nord, F. 27, 663
 Minerie (La): d. THIMISTER 347, 348
 Mingersberg: VOERENDAAL, WITTEM,
 Limb. H. 271, 1184
 Minières (des): b. SAINT-AUBIN 978
 à 980
 Miraumont (de): f. HAVINNES 130
 Mirfeld: d. HEPPENBACH, Lg. 720
 MIRWART, Lux. 52, 601, 602, 919
 Misère (La): d. BEAUVECHAIN 1146
 Miskom: d. KERSBEEK-MISKOM 324, 1120,
 1147
 Mochamps: d. TENNEVILLE 537
 MOËLAIN, Haute-Marne, F. 1417
 MOERBEKE-lez-Grammont, Fl. or. 124,
 1105
 Moerbrugge: d. OOSTKAMP 199, 1043
 MOEREN voir: DE MOEREN
 Moerhof (Klein): f. ADINKERKE 206
 MOERKERKE, Fl. occ. 209
 MÖRS DORF, A. 712

- Moesdorf, GDL. 522
 MOËSLAINS voir: MOËLAIN
 Mogimont: d. VIVY 39
 MOHA, Lg. 356, 358, 968, 983, 1123, 1338
 Mohimont: d. DAVERDISSE 49, 603, 913
 MOHIVILLE, Nam. 451
 MOIGNELEE, Nam. 375
 Moinet: d. LONGVILLY 640
 MOIRCY, Lux. 558, 623, 761
 Moisenil (de): ch., d. MAIZERET 153, 468
 MOL, Anv. 253
 Mol: d. KORBEEK-LO 1249, 1251, 1259
 Moldergem: d. SINT-DENIJS-BOEKEL, Fl. or. 426
 Molembais-Saint-Josse: d. JODOIGNE 151, 373, 1167
 Molembais-Saint-Pierre: d. HUPPAYE 151, 361, 1067, 1167
 Molen: d. LUMMEN, Limb. 289
 Molen: d. MOORSEL 317
 Molenakker: d. RUISELEDE 1044
 MOLENBAIX, Ht. 1057
 MOLENBEEK-SAINT-JEAN, Bt. 308, 313, 335
 MOLENBEERSEL, Limb. 260
 Molenberg: d. HEVERLEE 1266
 Molenberg: d. HOEILAART 1108
 Molenbroek: d. HOESLIT 187
 Molendaal: d. BIERBEEK 368, 1038
 Molendaalbos: b. BIERBEEK, BLANDEN 367, 1038
 Molenhoek: d. NEDERBRAKEL 425
 Molenhoek: d. WETTEREN 1325
 MOLENSTEDÉ, Bt. 288
 Molen-te-Klaar: d. SINT-DENIJS, Fl. occ. 1230
 Molhain: d. VIREUX, Ardennes, F. 755, 998
 MOLLEM, Bt. 333
 Molsberg: SIMPELVELD, Limb. H. 271
 MOMALLE, Lg. 74, 1022
 MOMIGNIES, Ht. 13, 25, 665
 MOMPACH, GDL. 519
 Monbijou: d. MAIMÉDY 246, 854
 MONCEAU, Nam. 612
 Monceau: d. ELOUGES 139, 173
 Monceau: d. FRASNES-LEZ-BUISSENAL 1010
 Monceau: d. LA GLEIZE 581
 Monceau: f. MEHAIGNE 380
 MONCEAU-IMBRECHIES, Ht. 13
 MONCEAU-SAINT-WAAST, Nord, F. 1189, 1191
 MONCEAU-SUR-SAMBRE, Ht. 410
 Monchamps: d. BIAUFAYS 1358
 Monchenoul: d. BRA, GRANDMENIL 580, 593, 647, 922
 Monchenoul (Basse): d. GRANDMENIL 553, 593, 922, 923
 MONDERCANGE, GDL. 528
 MONDORF, GDL. 525
 MONDREPUIS, Aisne, F. 12, 28, 662, 663, 1223
 Moniat: d. WAULSORT 4, 785, 874
 Mon Idée: d. AUVILLERS-LES-FORGES, Ardennes, F. 10, 867
 Monin: d. ACHET 450
 Mon Passage: d. ZARLADINGE 1009
 Mon Plaisir: f. BRAINE-L'ALLEUD 420
 Monplaisir: d. FOURMIES, Nord, F. 12, 1223
 MONREAL, A. 250
 MONS, Ht. 134, 135, 141, 142, 169, 172, 180, 416, 417, 957, 981, 1020, 1074 à 1076, 1079, 1092 à 1098, 1185, 1186, 1216 à 1219, 1226 à 1228, 1319 à 1323, 1334
 Mons: d. BOMBAYE 1393, 1394
 MONSCHAU voir: MONTJOIE
 MONSTREUX, Bt. 192, 193, 408, 772, 778, 847, 932, 947, 1280, 1342
 MONT-lez-Houffalize, Lux. 572
 MONT-sur-Meuse, Nam. 874
 Mont: d. BEVERCE 548, 587
 Mont: d. FLOBECQ 157, 1009, 1059
 Mont: d. GRAND-HALLEUX 583, 585
 Mont: d. THEUX 549, 1379
 Mont: d. WARDIN 59, 617
 Mont (Au Cheny du): d. ARVILLE 601
 Mont (Haut): d. DISON 344, 345, 1175
 MONTABAUR, A. 814
 Montabaureur-Höhe, A. 814
 Montagne (La): d. HERQUEGIES 161
 Montagne de Golanhan: d. LIERNEUX 908, 909
 Mont à Gouy: f. GOUY-LEZ-PIETON 399
 MONTAIGU/SCHERPENHEUVEL, Bt. 322
 MONTAILLE, Sarthe, F. 1301
 Mont-Aimé: d. BERGERES-LES-VERTUS, Marne, F. 1289
 Mont-à-Lumay: d. ZETRUD-LUMAY 1071, 1072
 Mont-au-Banc: d. ROEULX 144

1877
1878
1879
1880
1881
1882
1883
1884
1885
1886
1887
1888
1889
1890
1891
1892
1893
1894
1895
1896
1897
1898
1899
1900
1901
1902
1903
1904
1905
1906
1907
1908
1909
1910
1911
1912
1913
1914
1915
1916
1917
1918
1919
1920
1921
1922
1923
1924
1925
1926
1927
1928
1929
1930
1931
1932
1933
1934
1935
1936
1937
1938
1939
1940
1941
1942
1943
1944
1945
1946
1947
1948
1949
1950
1951
1952
1953
1954
1955
1956
1957
1958
1959
1960
1961
1962
1963
1964
1965
1966
1967
1968
1969
1970
1971
1972
1973
1974
1975
1976
1977
1978
1979
1980
1981
1982
1983
1984
1985
1986
1987
1988
1989
1990
1991
1992
1993
1994
1995
1996
1997
1998
1999
2000
2001
2002
2003
2004
2005
2006
2007
2008
2009
2010
2011
2012
2013
2014
2015
2016
2017
2018
2019
2020
2021
2022
2023
2024
2025
2026
2027
2028
2029
2030
2031
2032
2033
2034
2035
2036
2037
2038
2039
2040
2041
2042
2043
2044
2045
2046
2047
2048
2049
2050
2051
2052
2053
2054
2055
2056
2057
2058
2059
2060
2061
2062
2063
2064
2065
2066
2067
2068
2069
2070
2071
2072
2073
2074
2075
2076
2077
2078
2079
2080
2081
2082
2083
2084
2085
2086
2087
2088
2089
2090
2091
2092
2093
2094
2095
2096
2097
2098
2099
2100

1877
1878
1879
1880
1881
1882
1883
1884
1885
1886
1887
1888
1889
1890
1891
1892
1893
1894
1895
1896
1897
1898
1899
1900
1901
1902
1903
1904
1905
1906
1907
1908
1909
1910
1911
1912
1913
1914
1915
1916
1917
1918
1919
1920
1921
1922
1923
1924
1925
1926
1927
1928
1929
1930
1931
1932
1933
1934
1935
1936
1937
1938
1939
1940
1941
1942
1943
1944
1945
1946
1947
1948
1949
1950
1951
1952
1953
1954
1955
1956
1957
1958
1959
1960
1961
1962
1963
1964
1965
1966
1967
1968
1969
1970
1971
1972
1973
1974
1975
1976
1977
1978
1979
1980
1981
1982
1983
1984
1985
1986
1987
1988
1989
1990
1991
1992
1993
1994
1995
1996
1997
1998
1999
2000
2001
2002
2003
2004
2005
2006
2007
2008
2009
2010
2011
2012
2013
2014
2015
2016
2017
2018
2019
2020
2021
2022
2023
2024
2025
2026
2027
2028
2029
2030
2031
2032
2033
2034
2035
2036
2037
2038
2039
2040
2041
2042
2043
2044
2045
2046
2047
2048
2049
2050
2051
2052
2053
2054
2055
2056
2057
2058
2059
2060
2061
2062
2063
2064
2065
2066
2067
2068
2069
2070
2071
2072
2073
2074
2075
2076
2077
2078
2079
2080
2081
2082
2083
2084
2085
2086
2087
2088
2089
2090
2091
2092
2093
2094
2095
2096
2097
2098
2099
2100

- MONTBAZON, Indre-et-Loire, F. 1304
 Mont Bernon: près EPERNAY, Marne, F. 1403, 1428
 Mont Bleumont (du): f. SENEFFE 1282
 MONTBLIART, Ht. 465
 Mont-César: d. LOUVAIN 1261, 1336
 Mont-Chenot: près VILLERS-ALLERAND, Marne, F. 1288
 MONTCORNET, Ardennes, F. 9, 629, 669
 MONTCY-NOTRE-DAME, Ardennes, F. 7, 8, 531, 752, 788, 869, 937
 MONTCY-SAINT-PIERRE, Ardennes, F. 531, 788
 Mont-de-Bruyères: d. SAINT-AMAND-LES-EAUX, Nord, F. 1079
 Mont-de-Copiemont: d. HERGNIES, Nord, F. 166
 Mont-de-Fosse: d. FOSSE-sur-Salm, Lg. 582
 Mont-de-la-Trinité: d. MONT-SAINT-AUBERT, Ht. 132, 1054, 1057, 1333
 Mont-d'Ellezelles: d. ELLEZELLES 1013
 Mont de l'Enclus: d. AMOUGIES, OR=ROIR, RULEN 128, 159, 207, 1060
 Mont de Mainvault: d. MAINVAULT 126, 1058
 Mont de Péruwelz: d. PERUWELZ 166, 1062
 Mont-des-Cats ou-Kats: d. GODEWAERS=VELDE, Nord, F. 490
 Mont-des-Récollets: près CASSEL, Nord, F. 490, 1331, 1375
 Mont d'Or (Fort du): d. GIVET, Ardennes, F. 4
 Mont d'Origny: près GERGNY, Aisne, F. 1194, 1225
 Mont-Dourlers: d. DOURLERS, Nord, F. 464
 Mont Drachenfels, A. 97, 876
 Montegnet: d. FLOSTOY 121
 MONTENAKEN, Limb. 310, 360, 1079
 Montenu: d. AMBLEVE 547
 MONTERRAU, Loiret?, F. 1297
 Mont-Garni: d. FROYENNES 164
 MONT-GAUPHIER, Nam. 48
 MONTHERME, Ardennes, F. 6, 7, 36, 37, 531 à 533, 565, 566, 608 à 610, 629 à 631, 669, 670, 752, 788 à 790, 870, 871, 938, 939
 MONTHOIS, Ardennes, F. 1285
 Montignies: d. NAMECHE 1389
 MONTIGNIES-LE-TILLEUL, Ht. 178, 439, 461
 MONTIGNIES-LEZ-LENS, Ht. 136, 960
 MONTIGNIES-SAINT-CHRISTOPHE, Ht. 179, 463
 MONTIGNIES-SUR-ROC, Ht. 139, 173, 1075, 1215, 1260, 1321, 1325
 MONTIGNIES-SUR-SAMBRE, Ht. 954
 MONTIGNI-LE-TIGNEUS nom ancien de: MONTIGNIES-LE-TILLEUL
 Montigny (de): f. METTET 976
 Montigny (de): f. NAMECHE 1383, 1392
 MONTIGNY-SUR-MEUSE, Ardennes, F. 5, 534, 607, 671, 672, 852, 873, 940, 997, 998
 MONTJOIE, A. 72, 73, 673, 674, 705, 706, 832 à 834
 Mont Kemmel: d. KEMMEL, LOKER 491, 1027
 MONTLEBAN, Lux. 647
 Mont-le-Soie: d. GRAND-HALLEUX 547, 554, 584
 MONTLOUIS, Indre-et-Loire, F. 1294
 Mont Malgré-Tout: près REVIN, Ardennes, F. 628
 Montmartre: d. PARIS, Seine, F. 1209, 1211, 1291, 1429, 1432
 MONTMEDY, Meuse, F. 529, 530
 Mont-Noir (Le): d. SAINT-JANS-CAP=PEL, Nord, F. 490, 1317, 1330
 Mont-Olympe (Le): d. CHARLEVILLE, Ardennes, F. 8, 869
 Mont Panisel: d. MONS 142, 179, 417, 1076, 1093, 1334
 Montplainchamp: d. GRAPFONTAINE, Lux. 56, 730
 Montquintin: d. DAMPICOURT 479, 529
 Montreuil: près ROCQUIGNY, Aisne, F. 1193
 MONTRICHARD, Loir-et-Cher, F. 1293
 MONTROEUL-AU-BOIS, Ht. 161, 1061
 Montroeuil (de): b. WARQUIGNIES 172
 MONTROUGE, Seine, F. 1211
 Mont-Rouge: d. WESTOUTER 501, 1027, 1317, 1330
 Monts: d. SAINT-SAUVEUR 127, 161, 1012
 Monts (Les): d. FRASNES-LEZ-BUISSE=NAL 161, 1012
 MONT-SAINT-AMAND voir: SINT-AMANDSBERG
 MONT-SAINT-ANDRE, Bt. 362, 367, 369, 862, 1072

1875
1876
1877
1878
1879
1880
1881
1882
1883
1884
1885
1886
1887
1888
1889
1890
1891
1892
1893
1894
1895
1896
1897
1898
1899
1900
1901
1902
1903
1904
1905
1906
1907
1908
1909
1910
1911
1912
1913
1914
1915
1916
1917
1918
1919
1920
1921
1922
1923
1924
1925
1926
1927
1928
1929
1930
1931
1932
1933
1934
1935
1936
1937
1938
1939
1940
1941
1942
1943
1944
1945
1946
1947
1948
1949
1950
1951
1952
1953
1954
1955
1956
1957
1958
1959
1960
1961
1962
1963
1964
1965
1966
1967
1968
1969
1970
1971
1972
1973
1974
1975
1976
1977
1978
1979
1980
1981
1982
1983
1984
1985
1986
1987
1988
1989
1990
1991
1992
1993
1994
1995
1996
1997
1998
1999
2000
2001
2002
2003
2004
2005
2006
2007
2008
2009
2010
2011
2012
2013
2014
2015
2016
2017
2018
2019
2020
2021
2022
2023
2024
2025

1875
1876
1877
1878
1879
1880
1881
1882
1883
1884
1885
1886
1887
1888
1889
1890
1891
1892
1893
1894
1895
1896
1897
1898
1899
1900
1901
1902
1903
1904
1905
1906
1907
1908
1909
1910
1911
1912
1913
1914
1915
1916
1917
1918
1919
1920
1921
1922
1923
1924
1925
1926
1927
1928
1929
1930
1931
1932
1933
1934
1935
1936
1937
1938
1939
1940
1941
1942
1943
1944
1945
1946
1947
1948
1949
1950
1951
1952
1953
1954
1955
1956
1957
1958
1959
1960
1961
1962
1963
1964
1965
1966
1967
1968
1969
1970
1971
1972
1973
1974
1975
1976
1977
1978
1979
1980
1981
1982
1983
1984
1985
1986
1987
1988
1989
1990
1991
1992
1993
1994
1995
1996
1997
1998
1999
2000
2001
2002
2003
2004
2005
2006
2007
2008
2009
2010
2011
2012
2013
2014
2015
2016
2017
2018
2019
2020
2021
2022
2023
2024
2025

- MONT-SAINTE-ALDEGONDE, Ht. 396,399,
 1074,1271,1272
 Mont Sainte-Catherine: d.ROUEN,
 Seine maritime, F.1234,1308,1311
 MONT-SAINTE-GENEVIEVE, Ht. 415
 MONT-SAINTE-GUIBERT, Bt. 382,774,776,
 933,944,951,953
 MONT-SAINTE-JEAN, Aisne, F. 1197
 Mont-Saint-Jean: d.WATERLOO 406
 MONT-SAINTE-MARTIN, Moselle, F. 474,
 526
 MONT-SUR-MARCHIENNE, Ht. 439,461,863
 Mont-Vidaigne: d.WESTOUFFER 501,1317
 MONTZEN, Lg. 263,346,1153,1154,1173
 MONZELFELD, A. 896
 MOORSEL, Fl. or. 317,318,1107
 Moorsel: d.TERVUREN 332,1081
 Moorselbos: b.TERVUREN, VOSSEM 1266
 MOORSLEDE, Fl. occ. 502,1049,1051,
 1329
 Moortebeek: d.ANDERLECHT, DILBEEK,
 MOLENBEEK-SAINTE-JEAN 1004
 Moranfayt: d.BLAUGIES 1093
 Morelmont: d.GOUY-LEZ-PIETON 400
 MORESNET, Lg. 147,263,1116,1153 à
 1155,1180,1181
 MORHET, Lux. 598,744
 MORIALME, Nam. 436,979,980
 Moriensart: d.CEROUX-MOUSTY 391
 Morivaux: d.RHISNES 177
 MORLANWELZ, Ht. 399,402,1074,1271,
 1281
 Morlies: d.MAUBRAY 133,166
 Mormal (Forêt de), Nord, F. 1187
 MORMONT, Lux. 540
 Mormont: d.AWENNE, MASBOURG 52
 Morsaint: d.GREZ-DOICEAU 152,386,
 1036,1037,1278
 MORSBACH, A. 1177
 MORTAGNE, Nord, F. 1055,1056,1102
 Mortehan: d.CUGNON 40,562,615,
 758,914
 MORTIER, Lg. 348
 Mortinsart: d.VILLERS-SUR-SEMOIS
 484
 MORTROUX, Lg. 262
 MORVILLE, Nam. 977
 Morville: d.WERIS 31
 Mosbruch, A. 697
 Moselle (riv.) 518,693,695,712,
 828,930
 MOSNES, Indre-et-Loire, F. 1293
 Mossiat: d.PONDRÔME 34,46
 Motte: d.COURCELLES 402,404
 Motte: d.FLOBECQ 125,157,1009,
 1011,1059
 Motte: d.PETEGEM 1229
 Motte (Champ de la): d.ARCHENNES
 1276
 Motte (de la): f.ITTRE 190,947
 Motte (de la): f.WARCHIN 1099
 Motte (La): d.ARCHENNES, GREZ-DOI=
 =CEAU 384,388,1037,1276
 Motte (La): d.BOUSVAL 391,777,946
 Motte (La): près LIESSIES, Nord, F.
 1190
 Motte (La): d.THIEUSIES 981
 MOUCHIN, Nord, F. 1101
 MOULAND, Lg. 265,1393
 Moulin: d.ANSEROEUL 128
 Moulin: d.RAHIER 592
 Moulin: d.REMAGNE 623,761,920
 Moulin: d.SOULME 977
 Moulin (Le): d.THOREMBAIS-SAINTE-
 TROND 374
 Moulin-à-Papier: d.SIRAULT 169,1098
 Moulin-à-Vent: d.BOUGE 1391
 Moulin-à-Vent (Au): d.BOUILLON 914
 Moulin Chevlipont: d.BAISY-THY 776,
 945,1279
 Moulin de Bichaumont: d.PONDRÔME 34
 Moulin de Bourges: d.MOMIGNIES 13,26
 Moulin de Bourseigne: d.BOURSEIGNE-
 NEUVE 35,626,755
 Moulin de Cierreux: d.BOVIGNY, Lux.
 645
 Moulin d'Ectoival: d.LIERNEUX 66,
 542,546,556,910
 Moulin de Gentissart: d.TILLY 945
 Moulin de Jalhay: d.JALHAY 1345,
 1442,1443
 Moulin de Kevret: près ANDENNE &
 COUPISSE 456
 Moulin de la Fosse: d.GRANDMÉNIL
 538,543,546,553,909,910,922
 Moulin de la Gottale: d.LAVACHERIE
 598,759
 (Moulin de) Lansival: d.LIERNEUX
 555,556,642,747,910
 Moulin de la Rochette: d.ARVILLE,
 VILLANCE 561
 Moulin de Mouzaive: d.CHAIRIERE
 612,756,757
 Moulin de Petit-Thier: d.PETIT-THIER

- 903
Moulin de Rahimont: d.BERTOGNE 641
Moulin de Roglinval: d.WANNE 554,
584,817,904
Moulin des Aulnes: d.CELLES,Ht.
1057
Moulin de Wez: d.BEAUSAINT 595
Moulin du Blanc: d.SAINT-REMY,Ht.
864
Moulin du Port-le-Prêtre: d.FAYS-
LES-VEENEURS 39
Moulin Duquesne: d.BASSILLY 123
Moulin du Tultia: d.WARNANT-DREYE,
Lg. 355
Moulineaux (Les): d.ISSY,Seine,F.
1211
Moulinet (Le): d.CHARLEVILLE,Ar=
=denne,F. 8,9,869
Moulin Joly: d.CORBION 613
Moulin Manteau: d.BRÛLY 848
MOURCOURT,Ht. 1054
MOURON,Ardennes,F. 1285
MOUSCRON,Fl.occ. 1053
Mousny: d.ORTHO 54,921
MOUSTIER-lez-Frasnes,Ht. 161
MOUSTIER-sur-Sambre,Nam. 376,378,
972
Mousty: d.CEROUX-MOUSTY 382,387,
391,773,774,858,1279
Moutfort,GDL. 525
MOUTIER,cant.Ber.S. 1413
Moutrys (des): b. BOUGNIES 171
MOUZAIVE,Nam. 38,613,756,757
Mouzaive (Moulin de): d.CHAIRIERE
612,756,757
MOUZON,Ardennes,F. 530
Moxheron d.MOXHE,Lg. 356,365
Moyen: d.IZEL 41,482,485
MOZET,Nam. 468
Mozon: d.FUMAL 356,357
Muche (La): d.VEZON 166
MÜLLENBACH,A. 712
MÜNSTER,A. 838
MÜNSTER, près BINGEN,A. 108,686,
879,883,928,985,1000
MÜNSTER-A.-STEIN voir:
BAD-MÜNSTER-A.-STEIN
MÜNSTEREIFEL,A. 698,699
MÜNSTERMAIFELD,A. 713
MÜRLENBACH,A. 710
MÜTZENICH,A. 73,673
Muhl,A. 892
- Muishond Hoeve: f.SINT-DENIJS,Fl.
occ. 1230
MUIZEN-aan-de-Dijle,Bt. 224
MUIZEN,Limb. 1137
Mulartshütte,A. 688
Mulheim: d.LANKLAAR 278
Mulken: d.TONGRES 284
MUNO,Lux. 42,562,563,567,635,758,
914
MUNSTERBILZEN,Limb. 257,281
MUNTE,Fl.or. 430
Murkel: d.ADEGEM,Fl.or. 1039
MUSSEY,Meuse,F. 1423
MUSSON,Lux. 474
MYENNES,Nièvre,F. 1305
- NAAST,Ht. 144,397
Nachtegaalshoek: d.ANVERS, WILRIJK
1078
NAHBOLLENBACH,A. 110
Nahe (riv.),A. 108,109
Nalamont: d.COUTISSE 433,456,984
NALINNES,Ht. 437,460,461
NAMËCHE,Nam. 365,974,1384
NAMUR 153,177,365 à 367,379,433,
434,440,458,467,468,781,784,861,
874,942,962,963,970,973 à 975,
1079,1122,1383,1389 à 1392
NANTEUIL-LA-FOSSE,Marne,F. 1427
NANTEUIL-LE-HAUDOUIN,Oise,F. 1207
Narcimont: d.LEGLISE 728
NASSAU,A. 812
Nasse (de la): b.HARAY-LA-NEUVE,
NOBRESSART 57
NASSOGNE,Lux. 52,53,537,748
Natinne: d.EHEIN,Lg. 574
NATOYE,Nam. 450,452
Nattenbaasdonk: d.HINGENE,Anv. 220
Natveld: f.MONTZEN 1155
Naurod,A. 886
Naux: d.THILAY,Ardennes,F. 37,610,
939
Naveaux: d.THILAY,Ardennes,F. 37
Naze: d.STOUMONT 592
NECHIN,Ht. 131
NEDERBRAKEL,Fl.or. 425,429
Nederheembeek: d.BRUXELLES 313,
1020,1237
NEDERHEIM voir: NEREM
NEDEROKKERZEEL,Bt. 506,1091

1870
1871
1872
1873
1874
1875
1876
1877
1878
1879
1880
1881
1882
1883
1884
1885
1886
1887
1888
1889
1890
1891
1892
1893
1894
1895
1896
1897
1898
1899
1900
1901
1902
1903
1904
1905
1906
1907
1908
1909
1910
1911
1912
1913
1914
1915
1916
1917
1918
1919
1920
1921
1922
1923
1924
1925
1926
1927
1928
1929
1930
1931
1932
1933
1934
1935
1936
1937
1938
1939
1940
1941
1942
1943
1944
1945
1946
1947
1948
1949
1950
1951
1952
1953
1954
1955
1956
1957
1958
1959
1960
1961
1962
1963
1964
1965
1966
1967
1968
1969
1970
1971
1972
1973
1974
1975
1976
1977
1978
1979
1980
1981
1982
1983
1984
1985
1986
1987
1988
1989
1990
1991
1992
1993
1994
1995
1996
1997
1998
1999
2000
2001
2002
2003
2004
2005
2006
2007
2008
2009
2010
2011
2012
2013
2014
2015
2016
2017
2018
2019
2020
2021
2022
2023
2024
2025
2026
2027
2028
2029
2030
2031
2032
2033
2034
2035
2036
2037
2038
2039
2040
2041
2042
2043
2044
2045
2046
2047
2048
2049
2050
2051
2052
2053
2054
2055
2056
2057
2058
2059
2060
2061
2062
2063
2064
2065
2066
2067
2068
2069
2070
2071
2072
2073
2074
2075
2076
2077
2078
2079
2080
2081
2082
2083
2084
2085
2086
2087
2088
2089
2090
2091
2092
2093
2094
2095
2096
2097
2098
2099
2100

203
204
205
206
207
208
209
210
211
212
213
214
215
216
217
218
219
220
221
222
223
224
225
226
227
228
229
230
231
232
233
234
235
236
237
238
239
240
241
242
243
244
245
246
247
248
249
250
251
252
253
254
255
256
257
258
259
260
261
262
263
264
265
266
267
268
269
270
271
272
273
274
275
276
277
278
279
280
281
282
283
284
285
286
287
288
289
290
291
292
293
294
295
296
297
298
299
300
301
302
303
304
305
306
307
308
309
310
311
312
313
314
315
316
317
318
319
320
321
322
323
324
325
326
327
328
329
330
331
332
333
334
335
336
337
338
339
340
341
342
343
344
345
346
347
348
349
350
351
352
353
354
355
356
357
358
359
360
361
362
363
364
365
366
367
368
369
370
371
372
373
374
375
376
377
378
379
380
381
382
383
384
385
386
387
388
389
390
391
392
393
394
395
396
397
398
399
400
401
402
403
404
405
406
407
408
409
410
411
412
413
414
415
416
417
418
419
420
421
422
423
424
425
426
427
428
429
430
431
432
433
434
435
436
437
438
439
440
441
442
443
444
445
446
447
448
449
450
451
452
453
454
455
456
457
458
459
460
461
462
463
464
465
466
467
468
469
470
471
472
473
474
475
476
477
478
479
480
481
482
483
484
485
486
487
488
489
490
491
492
493
494
495
496
497
498
499
500

- NEEF, A. 898
 NEER, Limb. H. 258
 Neer Aubel: d. AUBEL 1158
 Neerbutsel: d. ROOSBEEK 326, 1128
 NEERHESPEN, Lg. 286, 1129
 NEERHEYLISSEM, Bt. 327, 1135
 NEERLJSE, Bt. 385, 389, 1109, 1267, 1270
 NEERITTER, Limb. H. 258, 278
 NEERLANDEN, Lg. 286
 NEERLINTER, Bt. 290, 1134
 NEEROETEREN, Limb. 278
 Neerpede: d. ANDERLECHT 336, 1019
 NEERPELT, Limb. 255
 Neerpoorten: d. OTTENBURG 1036
 NEERREPEN, Limb. 274, 1065, 1142
 Neerstalle: d. FOREST, UCCLE 1005
 NEERVVELP, Bt. 1143, 1146
 NEERWINDEN, Lg. 75, 310, 1129
 Neidhausen, GDL. 723
 Nekke: d. ZOMERGEM 503
 Nelleken: d. SINT-KWINTENS-LENNIK 1017
 NEREM, Limb. 272, 1064, 1253
 Nereth: d. BAELLEN 344, 1171
 Nerm: d. HOEGAARDEN 363, 372, 1071
 Neroberg, A. 1403
 Nerom: d. WOLVERTEM 505
 NEROTH, A. 249, 690
 NESSONVAUX, Lg. 341, 1176, 1348, 1385, 1387
 Nèthe (riv.) 221, 223
 NETHEN, Bt. 384, 388, 1036
 NETTANCOURT, Meuse, F. 1425
 NETTINNE, Nam. 451
 NEUCHÂTEL, S. 1409 à 1411
 Neucy: d. CHEVRON 593, 911
 Neuendorf: près KOBLENZ, A. 101
 Neuendorf: près OLZHEIM, A. 708
 NEUENHAIN, A. 678, 926
 NEUERBURG, A. 701
 NEUFCHÂTEAU, Lux. 55, 56, 558, 559, 567, 568, 616, 738, 744, 918
 NEUFCHÂTEAU-Aubin, Lg. 262, 263, 265, 1117, 1158
 Neufchâteau (de): b. ASSENOIS, MEL=LIER 485
 Neuf-Maisons (Les): d. VAULX-lez-Chimay, Ht. 22, 23
 NEUFMANIL, Ardennes, F. 869
 Neufmarteau: d. SART 1379, 1438, 1439
 Neuf-Moulin: d. ANDENNE 456
 Neuf-Moulin: d. NOVILLE, Lux. 820, 844
 Neufmoulin: d., F. VILLERS-LE-TEMPLE 964
 Neuf Sart: d. CORROY-LE-GRAND 152
 NEUFVILLES, Ht. 417
 Neuhaus: d. GEMMENICH 1155
 NEUHOF, A. 678, 992, 995
 NEUILLE-PONT-PIERRE, Indre-et-Loire, F. 1303
 Neumoulin: d. PERUWELZ 166, 1062
 NEUNHAUSEN, GDL. 570
 Neunkirchen, A. 249
 Neupont: d. CHANLY, HALMA 49, 535, 536, 603, 604, 912, 913
 Neuve-Cense: f. JANDRAIN-JANDRE=NOUILLE 1024
 Neuvecour: d. BATTICE, BOLLAND 339, 348
 Neuve-Cour: d. FLOREE 450
 NEUVE-ÉGLISE, Fl. occ. 207, 491, 1027
 Neuve-Forge: près LES MAZURES, Ar=dennes, F. 17, 629
 NEUVEMAISON, Aisne, F. 12, 663, 1194
 Neuve Maison voir: Nouve Majonne
 Neuville voir aussi: La-Neuville
 NEUVILLE-le-Chaudron, Nam. 793
 Neuville: d. CHEVRON 593, 648
 Neuville: d. FLERON 1355
 Neuville: d. FRANCORCHAMPS 513, 591, 769
 Neuville: d. MARTOUZIN-NEUVILLE 446
 Neuville: d. VIELSALM 545, 905
 Neuville-au-Bois voir: La-Neuville-au-Bois
 NEUVILLE-AUX-JOÛTES voir: LA-NEUVILLE-AUX-JOÛTES
 NEUVILLE-EN-CONDROZ, Lg. 574
 Neuville-sous-Huy: d. TIHANGE 469, 875
 Neuvillers: d. RECOGNE 50, 750
 NEUVILLE-SUR-ORNAIN, Meuse, F. 1423
 NEUVY-SUR-LOIRE, Nièvre, F. 1305
 NEUWIED, A. 877, 878
 NEVELE, Fl. or. 503
 NEVIGES, A. 836
 Névoocour (de): f. CORTIL-WODON 149, 370
 Niaster: d. AYWAILLE 648
 NIDDEGEN, A. 717, 718
 NIEDERANVEN, GDL. 518
 NIEDERBERG, A. 1002
 NIEDER-BIEBER, A. 878

- NIEDERBRECHEN, A. 813
 NIEDERBROMBACH, A. 111
 NIEDER-DIEBACH, A. 677
 Nieder-Emmels: d. GROMBACH, Lg. 68
 NIEDERFEULEN, GDL. 62, 115, 516, 521
 NIEDER-INGELHEIM, A. 103
 Niederkerschen, GDL. 528
 Niederkorn, GDL. 527
 NIEDER-LAHNSTEIN, A. 811, 812, 1002
 Niederleuken, A. 693
 Nieder-Mehlen, A. 69
 NIEDERNHAUSEN, A. 886, 887
 Niederpallen, GDL. 523
 NIEDER-PIERSCHIED, A. 709
 NIEDERSELTERS, A. 813
 Nieder-Staffeld, A. 690
 NIEDERWALLUF, A. 805
 Niederwampach, GDL. 617
 Niederwiltz, GDL. 60
 NIEL, Anv. 221
 NIEL-BIJ-SINT-TRUIDEN, Limb. 75,
 310, 1079
 NIEUPOORT, Fl. occ. 184, 205
 Nieuwdam: d. AALTER 494
 Nieuwdorp: d. GEETBETS, Bt. 1119, 1148
 Nieuweherberg: d. ALVERINGEM, LAM=
 =PERNISSE, Fl. occ. 1031
 NIEUWENHAGEN, Limb. H. 1178
 NIEUWENHOVE, Fl. or. 423, 1014, 1106
 Nieuwenhoven (van): ch. SAINT-TROND
 509, 1127
 NIEUWERKERKEN-boven-Sint-Truiden,
 Limb. 254, 287, 288, 1126, 1127, 1150
 Nieuwermolen: d. SINT-ULRIKS-KAPELLE
 318
 NIEUWKAPELLE, Fl. occ. 207
 NIEUWKERKE voir: NEUVE-EGLISE
 NIEUWPOORT voir: NIEUPOORT
 NIEUWRODE, Bt. 225
 NIEUWSTAD, Limb. H. 260
 Nijken: d. DENDERWINDEKE 423, 1014
 NIJLEN, Anv. 512
 Nijswiler: WITTEM, Limb. H. 1184
 Nijverzeel: d. OPWIJK 428
 Nil-Piereux: d. NIL-SAINTE-VINCENT-
 SAINT-MARTIN, Bt. 152, 383, 944, 951
 Nimbermont: d. REMAGNE 558, 761
 Nimelette: d. RIEZES, Ht. 22, 666
 NIMY, Ht. 135, 170, 1092, 1093, 1218
 Ninane: d. CHAUDFONTAINE 1340
 NINOVE, Fl. or. 154, 316, 422, 424, 431,
 1014 à 1019, 1106
 Nirm: près AIX-LA-CHAPELLE, A. 1177,
 1181
 NISMES, Nam. 15, 19, 793
 Nisramont: d. ORTHO 54
 Niton, Isle of Wight, GB. 1367
 NIVELLES, Bt. 143, 144, 191 à 193, 395,
 396, 405, 408, 409, 420, 772, 773, 778,
 847, 857, 932, 947, 955, 1280, 1342,
 1343
 NIVERLEE, Nam. 15, 435, 851
 NIVES, Lux. 571
 Nivezé: d. SART, SPA 576, 1440
 Nobertins (Les): d. OIGNIES 792, 872
 Noblehaie: d. BOLLAND 339
 NOBRESSART, Lux. 57, 484, 740
 Nocher, GDL. 726
 NODEBAIS, Bt. 368, 1037, 1038
 Nodrengé: d. MARILLES 361, 1068
 NODUWEZ, Bt. 361, 362, 1067, 1121
 Noerdange, GDL. 523
 Noertrange, GDL. 60, 515
 Noertzange, GDL. 528
 Noeveren: d. BOOM 78, 221
 Nohan: d. THILLY, Ardennes, F. 37, 610
 NOIRCHAIN, Ht. 171
 Noire-Eau (ruis.): près RECOGNE 52,
 624
 NOIREFONTAINE, Lux. 39, 553, 563, 614,
 915
 Noires-Terres (Les): d. FOURMIES,
 Nord, F. 12, 13, 662, 1223
 Noirfontaine: d. LIERNEUX 582
 Noirhat: d. BOUSVAL, COURT-SAINTE-
 ETIENNE 391, 773, 777, 859, 946
 Noirmont: d. CORTIL-NOIRMONT 382, 774
 Noir-Simon: d. VILLERS-EN-FAGNE 978
 NOKERE, Fl. or. 496
 NOLLEVAUX, Lux. 614
 NOMECOURT, Haute-Marne, F. 1420
 Nonceveux: d. SOUGNE-REMOUCHAMPS 578
 NONNWEILER, A. 111, 693, 893, 986
 NOORBEEK, Limb. H. 265
 NOORDERWIJK, Anv. 225
 NOORDSCHOTE, Fl. occ. 207
 Nophove: d. ZULZEKE 159
 Nospelt, GDL. 528
 NOSSEBEM, Bt. 331, 332, 1089, 1240
 Notarisberg: près ZOLDER, Limb. 1161
 NOTHERBERG, A. 782
 NOTHOMB, Lux. 114, 472, 639
 Notre-Dame: b. VEZON 1062
 Notre-Dame à l'Arbre (Chapelle):

- d. JODOIGNE 361
 Notre-Dame-au-Bois: d. AUDERGHEM,
 OVERIJSE 291,338,1090,1108
 Notre-Dame-au-Bois (Chapelle de):
 d. ANTOING 1055
 Notre-Dame-de-Bonne-Conduite (Cha=
 =pelle): d. BASTOGNE 58,472
 Notre-Dame-de-Bonne-Odeur: d. HOEI=
 =LAART, OVERIJSE 1085,1090
 NOUART, Ardennes, F. 1284
 Nouvelle-Cour (de la): f. TUBIZE
 934
 NOUVELLES, Ht. 171,416,1097
 Nouve Majonne: f. SART-SAINT-LAURENT
 976
 NOUZON, Ardennes, F. 7,531,609,630,
 752,753,788,869,870,937,938
 NOVILLE-lez-Bastogne, Lux. 60,572,
 640,765,843
 NOVILLE-LES-BOIS, Nam. 149,861
 NOVILLE-SUR-MEHAIGNE, Bt. 367,380
 NOVION-PORCIEN, Ardennes, F. 1198 à
 1201
 NOYELLES-SUR-SAMBRE, Nord, F. 1222
 NUKERKE, Fl. or. 158,425
 NUNHEM, Limb. H. 258
 Ny: d. SOY 443
- OBAIX, Ht. 395
 OBER-BIEBER, A. 878
 OBERBRECHEN, A. 813
 Oberbrombach, A. 111
 Obercoolpach, GDL. 114,472
 Oberfeulen, GDL. 61,62,114,115,516
 OBERHAUSEN, A. 682,827
 OBERHOFEN, cant. Ber. S. 1404
 Oberjosbach, A. 887
 OBERKASSEL, A. 98
 Oberkerschen, GDL. 528
 Oberkorn, GDL. 527
 OBERLAHNSTEIN, A. 899,1002
 Oberpallen, GDL. 523
 OBER-PIERSCHIED, A. 709
 Ober-Staffeld, A. 690
 OBERSTEIN, A. 110,682,683,825,826
 OBERWALLUF, A. 805
 OBERWAMPACH, GDL. 60,617
 OBERWESEL, A. 102,676,677,900,926
 Obhammerstein, A. 902
 OBIES, Nord, F. 1187
- Obliers, A. 698
 Osborne: d. GLONS 1253
 OBOURG, Ht. 397,417,1092,1094,1216
 OBRECHIES, Nord, F. 1188
 Observatoire: d. UCCLE 296
 OCHAMPS, Lux. 624,750
 ODEIGNE, Lux. 543,544,556,619,746
 Odenge: d. ORBAIS 381
 Odomont: d. REVES 404
 Odrimont: d. LIERNEUX 556,582,644,
 910
 OEDELEM, Fl. occ. 1040
 Oeillies (D') voir: Ouillies
 OEREN, Fl. occ. 207
 OESTRICH, A. 809,988,992,995
 OETINGEN, Bt. 1018
 Oetrange, GDL. 525,526
 OEUDEGHIEU, Ht. 125
 OFFAGNE, Lux. 50,913
 Offaing: d. HAMIPRE 486,738
 Offoux: d. HAVELANGE 453,454
 Offus: d. RAMILLIES-OFFUS 150,370
 OGY, Ht. 125
 OHAIN, Bt. 406
 OHAIN, Nord, F. 13
 OHEY, Nam. 119,433
 OHIS, Aisne, F. 12,663,1194
 OIGNIES, Nam. 16,627,792
 Oignies: d. AISEAU 459
 Oise (riv.) 25,661,663,665
 OISQUERCQ, Bt. 190,421,857
 OIZY, Nam. 44,612
 Okselaar: d. ZICHEM 1113
 OLEF, A. 706
 OLEYE, Lg. 74,309,1245,1246
 Olive (L'): d. MORLANWELZ 399,402
 OLLIGNIES, Ht. 123
 Ollomont: d. NADRIN, Lux. 54
 OLLOY-SUR-VIROIN, Nam. 15,16,19,627,
 980
 Olm, GDL. 528
 OLNE, Lg. 305,341,344,345,1176
 OLPE, A. 799,815
 Olympe (Le Mont): d. CHARLEVILLE,
 Ardennes, F. 8,869
 OMAL, Lg. 360,1123
 OMBRETT-RAWSA, Lg. 875,964
 OMEZEE, Nam. 977
 ON, Lux. 32,444,600
 Onay: près NEUFCHATEAU, Lg. 1158
 Ondenval: d. WAIMES 547,589
 Onderdale: d. URSEL 1039

- Onderdijk: d.ADEGEM, Fl.or. 497, 1039
 Oneux: d.THEUX 549, 1380, 1437
 ONHAYE, Nam. 434, 999
 ONKERZELE, Fl.or. 156, 1106
 ONNEZIES, Ht. 174
 ONOZ, Nam. 376, 954, 961, 972
 Onthains: d.ACHÈNE 449, 450
 ONZE-LIEVE-VROUW-LOMBEEK voir:
 LOMBEEK-NOTRE-DAME
 OOIKE, Fl.or. 202
 OORBEK, Bt. 76, 326, 329, 1068, 1135,
 1143
 OORDEGEM, Fl.or. 432
 Oos (& riv.), A. 69
 OOSTDUINKERKE, Fl.occ. 205
 OOSTENDE voir: OSTENDE
 Oosterlo: d.GEEL 251
 OOSTERZELE, Fl.or. 427, 431
 OOSTHAM, Limb. 510
 Oosthoek: d.KANEGEM 494
 OOSTKAMP, Fl.occ. 498, 1042, 1043
 OOSTROZEBEKE, Fl.occ. 503
 Oosttaverne: d.WIJTSCHATE 182
 OOSTVLETEREN, Fl.occ. 207, 1031
 OPBRAKEL, Fl.or. 157, 425
 Op de Bossen: d.BILZEN 1118
 OPRIMBIE, Limb. 277, 279
 Ophain: d.TUBIZE 194, 421, 659, 934
 OPHAIN-BOIS-SEIGNEUR-ISAAC, Bt. 420
 OPHASSELT, Fl.or. 429
 OPHEERS, Limb. 1022, 1245
 Ophem voir: Oppem
 OPHEYLISSSEM, Bt. 362, 364, 1121
 OPHOVEN, Limb. 278
 Op Leeuw: d.GORS-OPLEEUW 283
 Op Linkebeek: d.LINKEBEEK 1090
 OPLINTER, Bt. 290, 323, 1120, 1133, 1134
 Oplombeek: d.GOOIK 1018
 Oppagne: d.WERIS 32
 Oppem: d.BRUSSEGEM 308
 Oppem: d.VIEUX-HEVERLE 1262
 Oppem: d.WEZEMBEEK-OPPEM 331, 1081
 OPPREBAIS, Bt. 381, 950, 1168
 Op Rode: d.RHODE-SAINT-GENESE 407
 OPVELP, Bt. 329, 1143, 1146
 OPWIJK, Bt. 428
 ORBAIS, Bt. 381
 Orbais: d.JODOIGNE-SOUVERAINE 1168
 ORBIGNY, Indre-et-Loire?, F. 1325
 ORCHIES, Nord, F. 1102
 ORCHIMONT, Nam. 38, 610, 757
 ORCQ, Ht. 131
 ORDINGEN, Limb. 284
 Oret (Tilleul d'): d.PONDROME 34
 OREYE, Lg. 284, 285, 1243 à 1246
 ORGEO, Lux. 636
 Oriente: d.RUMMEN 288
 Orientemolen: f.GRAZEN 1150
 ORIGNY-EN-THIERACHE, Aisne, F. 1194,
 1195, 1203, 1225
 Orival: f.NIVELLES 192
 Ormendal: d.KORBEEK-DIJLE 385, 389
 ORMOY-LA-RIVIERE, Seine-et-Oise, F.
 1431
 Orne (riv.) 951
 Orneau (riv.) 152, 378, 380, 392, 775,
 860
 ORP-LE-GRAND, Bt. 361, 362, 1066, 1167
 Orp-le-Petit: d.ORP-LE-GRAND 89,
 90, 150, 361, 362, 1066, 1167
 Orreux: d.AMBERLOUP 557
 Orsainfaing: d.VILLERS-SUR-SEMOIS
 56, 484, 485
 ORSBACH, A. 269, 1179, 1184
 ORSMAAL-GUSSENHOVEN, Bt. 286
 Ortheuville: d.TENNEVILLE 55, 471,
 597 à 599, 622, 623, 732, 735, 736,
 744, 745, 759, 760, 762, 842, 843, 920,
 921
 ORTHO, Lux. 921
 Orval: d.VILLERS-DEVANT-ORVAL 480
 Ospel: NEDERWEERD, Limb.H. 259
 Ossel: d.BRUSSEGEM 308
 Ossogne: d.HAVELANGE 454, 455
 Ossogne: d.THUILLIES 462
 OSTENDE, Fl.occ. 184, 200, 201, 1026,
 1326
 Oster: d.EREZEE 594
 Oster: d.ODEIGNE 746
 Ostergnies: d.COLLERET, Nord, F. 1188
 OSTICHES, Ht. 126
 Osweiler, GDL. 519
 OTEGEM, Fl.occ. 1229, 1230
 OTEPPE, Lg. 357, 358
 Otet-les-Bois: f.HORION-HOZEMONT
 353
 OTHEE, Lg. 1243
 OTRANGE, Limb. 1243, 1246
 OTTENBURG, Bt. 385
 Ottiamont: d.SOMBREFFE 954
 OTTIGNIES, Bt. 382, 387, 773, 858, 1279
 Otrée: d.BIHAIN 64, 544, 554, 642, 764,
 907, 908
 OTZENHAUSEN, A. 111

1871
 1872
 1873
 1874
 1875
 1876
 1877
 1878
 1879
 1880
 1881
 1882
 1883
 1884
 1885
 1886
 1887
 1888
 1889
 1890
 1891
 1892
 1893
 1894
 1895
 1896
 1897
 1898
 1899
 1900

1871
 1872
 1873
 1874
 1875
 1876
 1877
 1878
 1879
 1880
 1881
 1882
 1883
 1884
 1885
 1886
 1887
 1888
 1889
 1890
 1891
 1892
 1893
 1894
 1895
 1896
 1897
 1898
 1899
 1900

- Oude-Biesen voir: Vieux-Joncs
 Oude-God voir: Vieux-Dieu
 Oude kasteel van Niel voir:
 Château de Niel
 OUDENAARDE voir: AUDENARDE
 Oudenberg: d.GRAMMONT 156,157
 OUDENBURG,Fl.occ. 200
 Oudenmolen: d.AALTER 199
 OUDERGEM voir: AUDERGHEM
 Oud Fort van Lillo: d.ANVERS 222
 OUD-HEVERLEE voir: VIEUX-HEVERLE
 Oud-Hoeselt: d.HOESSELT 1023
 Oudler: d.THOMMEN,Lg. 723
 Oudomont: d.VERLAINE 359
 OUGREE,Lg. 550
 Oullies: d.LENS 136
 Oultremont: ch.,f.WARNANT-DREYE,Lg.
 355
 OUPEYE,Lg. 276
 Our: d.OPONT,Lux. 49,51
 Our (riv.),GDL. 116
 Ourt: d.SAINTE-MARIE-en-Ardenne
 560,732,736,918
 Ourthe: d.BEHO 645
 Ourthe (riv.) 53 à 55,538,556,595,
 597 à 599,641,646,759,920,1340,
 1346
 OUTGAARDEN,Bt. 327,362,1070,1135
 Outre-l'Eau: d.PERUWELZ 167
 Overbeke: d.WETTEREN 432,504,1325
 OVERBOELARE,Fl.or. 156
 Overbroek: d.GELINDEN 309
 Over-Eis: WITTEM,Limb.H. 1184
 Overgeul: WITTEM,Limb.H. 267
 Overheembeek: d.BRUXELLES 313,
 1020,1237
 Overhem: d.MAILLARD 1143
 OVERIJSE,Bt. 337,389,1035,1036,1270
 Overimpe: d.LEDE 432
 Overlaar: d.HOEGAARDEN 1070
 Overoth: d.BAELEN 344,1171
 OVERREPEN,Limb. 187,1142
 Overslag: d.WACHTEBEKE,Fl.or. 217
 Overstehindel: d.HOMBOURG 1155
 OVERWINDEN,Lg. 75,310,1167
 OVERYS(S)CHE voir: OVERIJSE
 Ovifat: d.ROBERTVILLE 587
 OXFORD,GB. 229,230
 Oxhe (ruis.) 964
 PAAL,Limb. 289
 Paanders: d.MEULEBEKE 503,1327
 Paddegat: d.OUDEBURG 200
 Pagan: près CHAUMONT-PORCIEN,Arden-
 nes,F. 1201
 PAIFVE,Lg. 1252
 PAILHE,Lg. 121,454
 Pairelle (La): d.NAMUR 784,874,970
 Pairois: d.CARNIERES 409
 Paix-Dieu: d.JEHAY-BODEGNEE 354
 Palange: d.SEPTON 441
 PALISEUL,Lux. 49 à 51,561,614,624,
 647,913,915,936
 Pallandt: ch.BOUSVAL 391
 PAMEL,Bt. 1016
 Pancherelle: d.HENRICHAPELLE 1172,
 1174
 Panier (Le): d.BAISY-THY, LOUPOIGNE
 393
 Panisborne: d.BUDINGEN 323
 Panisel: d.HYON 171
 Panisel (Mont): d.MONS 142,179,
 417,1076,1093,1334
 PANNESHEIDE,A. 271
 Papegem: d.VLLIERZELE 432
 Papenbroek: d.WEBBEKOM 290,324,
 1120
 Papeterie: d.SAINT-SERVAIS 153
 Papinglo: d.MALDEGEM 215,497,1040
 Paradis: d.HOELLART 1035
 Paradis: d.HARZE 67,553,579,643
 Paradis: d.WODECQ,Ht. 125
 Parc (Abbaye du): d.HEVERLEE 299,
 300,329,1127,1251
 Parc (du): f.HEVERLEE 1264
 Parc (Le): d.CHIMAY 24
 Parc (Le): d.HEVERLEE 384,1248,
 1249,1263,1268
 Parc de Sept-Heures: d.SPA 245,
 770,1345
 Par-delà-l'Etang: près ANOR,Nord,F.
 661
 Parette: d.ATTERT, NOTHOMB 57,569,
 639,743
 Parfonruy: d.STAVELOT 585
 Parijs: d.MELDERT,Fl.or. 317
 PARIKE,Fl.or. 156,424
 PARIS,Seine,F. 1208 à 1212,1290,
 1403,1429 à 1434
 Partij: ch.WITTEM,Limb.H. 267
 Pas-Bayard: d.HIRSON,Aisne,F. 27,
 661,663

- PASSAVANT, Marne, F. 1425
 PASSENDALÉ, Fl. occ. 1050, 1051, 1329
 Passy: d. PARIS, Seine, F. 1432
 Pasture: d., ch. MARBAIX, Ht. 462
 Pastures (des): f. BINCHE 416
 Patard: d. MARCHE-LEZ-ECAUSSINNES
 956
 Patard (de): f. HERSTAL 1354
 Patard (Dernier): d. BAISY-THY 777
 Patard (Dierin): d. HOLLONGNE-AUX-
 PIERRES 87, 1242
 Pataterhoek: d. SCHELDEWINDEKE 431
 PATIGNIES, Nam. 564, 605
 Patloy: d. HOMBORG 1155, 1159
 Pattoterij: d. BELSELE, WAASMUNSTER
 218
 Pâturage (Le): d. QUEVAUCAMPS 168
 PÂTURAGES, Ht. 172, 176
 PAULATEM, Fl. or. 430
 Pauvres (des): f. BRAINE-LE-COMTE
 195
 Pauwhoeven: f. KONTICH 1078
 Pavé: d. ERBISOEUL 1095
 Pavé (Le): d. LOUPOIGNE 1279
 Pavé-au-Diable: d. STEMBERT 653,
 1386, 1388
 Pavillon: d. MACQUENOISE 664
 Pavillon (Le): près LA-NEUVILLE-
 AUX-JÔTES, Ardennes, F. 11
 Payenne: d. CUSTINNE 448, 449
 PBCQ, Ht. 131
 Pérot: d. BOSSUT-GOTTECHAIN, NE=
 =THEN 384, 388
 Peisegem: d. MERCHTEM 505
 PEISSANT, Ht. 179, 414, 415
 PELLAINES, Lg. 90, 364, 1167
 PELLEBERG, Bt. 300, 303, 1128, 1144,
 1145, 1248 à 1251, 1259
 Pellingen, A. 695
 PELM, A. 70, 248, 711
 Pensemont: d. RUELEN, Fl. or. 159, 1060
 PEPINGEN, Bt. 1018
 PEPINSTER, Lg. 118, 575, 653, 835, 986,
 1160, 1348, 1361, 1577, 1443
 Peppange, GDL 528
 Perbais: d. CHASTRE-VILLEROUX-BLAN=
 =MONT, WALHAIN-SAINT-PAUL, Bt. 382
 PERK, Bt. 350, 506, 1091
 PERLE, GDL 569, 741, 743
 Perlvoorde: f. RUISELEDE 494
 Pernelle: d. COUVIN 849
 PERONNES-lez-Antoing, Ht. 133, 958,
 1055, 1056
 PERONNES-lez-Binche, Ht. 397, 1216
 Perre: d. OPVELP 1146
 PERUWELZ, Ht. 133, 134, 166, 167, 1062,
 1063
 PERVIJZE, Fl. occ. 208
 PERWEZ-en-Condroz, Nam. 119, 456
 PERWEZ-en-Hesbaye, Bt. 380, 381, 1168
 Péry: d. FORÉT 1348
 PESCHE, Nam. 14, 20
 Pessesse: d. PESSOUX 449
 PESSOUX, Nam. 449, 451
 PETANGE, GDL 527
 PETEGEM-lez-Deinze, Fl. or. 202
 Petersheim: d. LANAKEN 279
 PETIGNY, Nam. 15, 19, 792
 Petit-Allant: près MAUBEUGE, Nord, F.
 414
 Petit-Bois: d. MAULDE 1099
 Petit-Bruxelles: d. BASSILLY, BOIS-
 DE-LESSINES 1008
 Petit-Cambrai: ch. QUEVY-LE-PETIT
 171
 PETITE-CHAPELLE, Nam. 666 à 668, 848,
 865, 866
 Petite-Espinette: d. RHODE-SAINT-
 GENESE 406, 1085, 1238
 Petite-Gette (riv.) 1122
 Petite-Nèthe (riv.) 252, 253, 512,
 1114
 PETIT-ENGHIEU, Ht. 123
 Petite-Somme: d. SEPTON 441
 Petites-Tailles: d. BIHAIN 544, 766
 Petite-Vacresse: d. HERCHIES 138,
 1098
 Petit-Frésin/Klein-Vorsen: d. MONTE=
 =NAKEN 360, 1079
 Petit-Fuchay (Le): près DOMPIERRE,
 Nord, F. 1189
 Petit-Gentilly: d. GENTILLY, Seine, F.
 1432
 PETIT-HALLET, Lg. 90, 361, 1024
 Petit-Halleux: d. GRAND-HALLEUX
 554, 583, 585
 Petit-Halleux: d. HALLEUX 622, 733,
 734, 745
 Petit-Hameau: d. ELLEZELLES 1012
 Petit-Han: d. GRANDHAN, Lux. 444
 Petit-Hubeaumel: d. HORRUES 145
 PETIT-JAMINE/KLEIN-GEIMEN, Limb.
 285, 1136
 Petit-Langlir: d. BIHAIN, MONTEBAN

1874
1875
1876
1877
1878
1879
1880
1881
1882
1883
1884
1885
1886
1887
1888
1889
1890
1891
1892
1893
1894
1895
1896
1897
1898
1899
1900
1901
1902
1903
1904
1905
1906
1907
1908
1909
1910
1911
1912
1913
1914
1915
1916
1917
1918
1919
1920
1921
1922
1923
1924
1925
1926
1927
1928
1929
1930
1931
1932
1933
1934
1935
1936
1937
1938
1939
1940
1941
1942
1943
1944
1945
1946
1947
1948
1949
1950
1951
1952
1953
1954
1955
1956
1957
1958
1959
1960
1961
1962
1963
1964
1965
1966
1967
1968
1969
1970
1971
1972
1973
1974
1975
1976
1977
1978
1979
1980
1981
1982
1983
1984
1985
1986
1987
1988
1989
1990
1991
1992
1993
1994
1995
1996
1997
1998
1999
2000

1874
1875
1876
1877
1878
1879
1880
1881
1882
1883
1884
1885
1886
1887
1888
1889
1890
1891
1892
1893
1894
1895
1896
1897
1898
1899
1900
1901
1902
1903
1904
1905
1906
1907
1908
1909
1910
1911
1912
1913
1914
1915
1916
1917
1918
1919
1920
1921
1922
1923
1924
1925
1926
1927
1928
1929
1930
1931
1932
1933
1934
1935
1936
1937
1938
1939
1940
1941
1942
1943
1944
1945
1946
1947
1948
1949
1950
1951
1952
1953
1954
1955
1956
1957
1958
1959
1960
1961
1962
1963
1964
1965
1966
1967
1968
1969
1970
1971
1972
1973
1974
1975
1976
1977
1978
1979
1980
1981
1982
1983
1984
1985
1986
1987
1988
1989
1990
1991
1992
1993
1994
1995
1996
1997
1998
1999
2000

- 544
 Petit-Leez: d.GRAND-LEEZ 380
 Petit-Loudier: d.NEUVEMAISON, Aisne,
 F. 12,663
 Petit-Mariemont: f.FELUY 409
 (Petit-)Mesnil: d.OIGNIES 754
 Petit-Mont (Carrière du): d.VODE=
 =LEE 977
 Petit-Montaigu/Klein-Scherpenheu=
 =vel: d.HOEGAARDEN 1135,1247
 Petit-Nobressart, GDL. 114,472,639
 Petit-Paradis: d.NIVELLES 191
 Petit-Pont: d.PLOEGSTEBERT 1028
 PETIT-RECHAIN, Lg. 344,345,1175,1176
 PETIT-ROBULX-LEZ-BRAINE, Ht. 195,990
 PETIT-ROBULX-LEZ-NIVELLES, Ht. 396
 Petit-Romainville: d.ROMAINVILLE,
 Seine, F. 1433
 Petit-Rumes: d.TAINTIGNIES 1101
 Petit-Ry: d.OTTIGNIES 387
 Petit-Saint-Job: d.UCCLE 1084,1087,
 1238
 Petit-Sart: d.LIERNEUX 544,546,
 906,909
 Petit-Schyn (riv.) 223
 Petits-Sarts: d.VIESVILLE 404
 PETIT-THIER, Lux. 514,545,547,584,903
 Petitvoir: d.TOURNAY, Lux. 615
 Petit-Voisinage: d.HERSEAUX, LUIN=
 =GNE 1053
 Petit-Wanze: d.ANTHEBIT 358
 Petit-Waret: d.LANDENNE 358,965
 Petrus-Hoewart-Kapelle: d.UCCLE
 1087
 Pettingen, GDL. 516,522
 PEUTIE, Bt. 330,506,1091
 Pevenage: d.EVERBEEK 1010,1058
 Pezaken: GULPEN, Limb.H. 267,1183
 PFALZEL, A. 693
 PHILIPPEVILLE, Nam. 435,436,538,793,
 794,849,977 à 979
 Philippeville: d.ACHET, HAMOIS 454
 PHILIPPSTEIN, A. 802
 Philippsweiler, A. 709
 Pic-au-Vent: d.FROIDMONT, WILLEMEAU
 1100
 Pichain: d.REBECQ-ROGNON 194
 Pied d'Eau: d.RONQUILBRES 197
 Piedmont: près MONT-SAINT-MARTIN,
 Moselle, F. 474
 Pied-Selle (Le): d.FUMAY, Ardennes,
 F. 628
 Piepert: WILER, Limb.H. 269
 Piéresses: d.GOE 548,1381,1382
 Pierka: d.RIMOGNE, Ardennes, F. 868
 Pierre Côme: d., f.MARCHOVELETTE
 366,1384
 Pierre Pont: f.FRANES-LEZ-GOSSE=
 =LIES 405
 Pierroy: d.AUTRE- EGLISE 150,362
 Piersoulx: d.GOSSELLIES 403,404
 Pietelbeek: d.HASSELT 1163
 PIETON, Ht. 396,402,409,1272
 Piéton (riv.) 409
 PIETRAIN, Bt. 362,373,1067,1071,
 1121,1275
 PIETREBAIS, Bt. 151,152,367,381,386,
 1169
 Piétremau: d.PIETRAIN 362
 Pijnegem: d.LIEDEKERKE 316
 Pincemalle: b.VELLERELLE-LES-
 BRAYEUX, Ht. 414
 Pinchart: d.CEROUX-MOUSTY, OTTI=
 =GNIES 387
 Pintesfeld, A. 721
 PIPAIX, Ht. 1103
 PIRANGE/PIRINGEN, Limb. 283,284,1064
 Pire (du): f.BRAINE-LE-COMTE 197
 PIRINGEN voir: PIRANGE
 Pirois (Le): d.MALONNE 467
 Piroamboeuf: d.HARZE 540,579,620
 Pironche: d.BUISSEVAL, FRANES-LEZ-
 BUISSEVAL 161,1058
 Piroy: d.MALONNE 970
 Pisselet (ruis.) 152,384,386
 Pisserotte: d.TAILLES 544
 Pissoteau (Le): près HON-HERGIES,
 Nord, F. 413,1321
 Pissotiau: près SAINT-VAAST-LEZ-
 BAVAY, Nord, F. 1187,1320
 Pitet: d.FALLAIS 91,356,357,771
 PITTEM, Fl. occ. 201,502,1046
 Pixheu-d'en-Bas &-d'en-Haut: d.
 CHEVRON 647,922,923
 Plaats: WITTEM, Limb.H. 267,268
 Plaatsbeke: d.EVERBEEK 1009
 Placard: d.CARNIERES, CHAPELLE-LEZ-
 HERLAIMONT 402,409
 Place-à-l'Aulnoit: d.ELLEZELLES
 125,160,1058
 Plachette: d.FLOBECQ 125,157
 Pladutse: d.MELDEN 425
 Plagne (La): d.LEERNES 410
 Plagneau: d.ROSIERES, Bt. 390

1890
1891
1892
1893
1894
1895
1896
1897
1898
1899
1900
1901
1902
1903
1904
1905
1906
1907
1908
1909
1910
1911
1912
1913
1914
1915
1916
1917
1918
1919
1920
1921
1922
1923
1924
1925
1926
1927
1928
1929
1930
1931
1932
1933
1934
1935
1936
1937
1938
1939
1940
1941
1942
1943
1944
1945
1946
1947
1948
1949
1950
1951
1952
1953
1954
1955
1956
1957
1958
1959
1960
1961
1962
1963
1964
1965
1966
1967
1968
1969
1970
1971
1972
1973
1974
1975
1976
1977
1978
1979
1980
1981
1982
1983
1984
1985
1986
1987
1988
1989
1990
1991
1992
1993
1994
1995
1996
1997
1998
1999
2000

1890
1891
1892
1893
1894
1895
1896
1897
1898
1899
1900
1901
1902
1903
1904
1905
1906
1907
1908
1909
1910
1911
1912
1913
1914
1915
1916
1917
1918
1919
1920
1921
1922
1923
1924
1925
1926
1927
1928
1929
1930
1931
1932
1933
1934
1935
1936
1937
1938
1939
1940
1941
1942
1943
1944
1945
1946
1947
1948
1949
1950
1951
1952
1953
1954
1955
1956
1957
1958
1959
1960
1961
1962
1963
1964
1965
1966
1967
1968
1969
1970
1971
1972
1973
1974
1975
1976
1977
1978
1979
1980
1981
1982
1983
1984
1985
1986
1987
1988
1989
1990
1991
1992
1993
1994
1995
1996
1997
1998
1999
2000

- Plainevaux: d.NOLLEVAUX 614
 Planche: d.BELLEVAUX-LIGNEUVILLE
 588
 Planche (La): d.DAMPREMY 403
 Planches (Les Trois): d.SOIGNIES
 397
 Platinerie (La): d.BOUILLON, MUNO
 758
 Platte: près WIESEBADEN, A. 678, 1396
 Plein (De): d.KESSEL-LO, Bt. 1250
 Plittersdorf, A. 698
 PLOEGSTBERT, Fl.occ. 500
 Plombières: d.GEMMENICH, HOMBURG,
 MONTZEN 263, 1117, 1155, 1180
 Plomcot: d.FLEURUS, WANFERCEE-BAU=
 =LET 962
 Plus (Les) près NEUVY-SUR-LOIRE,
 Nièvre, F. 1305
 POEDERLEE, Anv. 226
 POEKE, Fl.or. 1044
 Poeke (ruis.) 497
 Poelberg: d.TIELT 1045
 Poelbergmolen: d.TIELT 1045
 POELKAPELLE, Fl.occ. 1050
 Poelstraat: d.LEBEBEKE 505
 Poesthem: d.ETIKHOVE 425
 Poilvache: d.HOUX, Nam. 784
 Point-du-Jour: d.BOUSVAL 391
 Point-du-Jour: d.LEUZE 167
 Point-du-Jour: d.SIRAULT 138
 Point-du-Jour (Le): d.TONGRINNE
 177, 374
 Poiri Bonnier: d.WEPION, Nam. 874
 Poix (ruis.) 52, 559, 602
 Polanterie: f.BILSTAIN 1174
 POLLARE, Fl.or. 423, 1106
 Pollepelstraat: d.LEBEBEKE 505
 POLLEUR, Lg. 576, 768, 1379, 1437 à
 1439, 1443
 Polvée: d.ANDERLUES 410
 POMBERN, A. 712
 POMMEROEUL, Ht. 134, 139
 Pommeroeul (Le): d., f.RAGNIES 463
 Ponçay: d.BOVIGNY, Lux. 764
 Poncelle: d.TINTIGNY 483
 PONDRÔME, Nam. 34, 46, 977
 Ponenche: d.BAUGNIES 167
 PONT-A-CELLES, Ht. 395, 399
 Pont-à-Migneloux: d.MELLET, WAYAUX
 955
 Pont-à-Rieu: d.SAINT-MAUR 165, 958,
 959, 1054, 1102
 Pont-Bosquet: d.BORNIVAL 1280
 Pont-Collin: d.WILLERZIE 564, 611,
 626
 Pont-d'Any: d.BEAULIEU, Ardennes, F.
 10
 Pont-d'Arrondeau: d.ROUCOURT 1063
 Pont-de-Loo/Lobrug: d.POLLINKHOVE,
 Fl.occ. 207
 PONT-DE-LOUP, Ht. 394
 Pont-de-Waraye: d.BLAIMONT 874, 999
 Pont-d'Oye (Le): d.HABAY-LA-NEUVE
 57, 740
 Pont-du-Roy: d.COUVIN 18
 PONTILLAS, Nam. 148
 Pont-Rouge: d.WARNETON 1028
 PONT-SAINT-MAXENCE, Oise, F. 1211,
 1435
 Pont-Saint-Vaast: d.PERONNES-lez-
 Binche 397
 PONTS-DE-MARTEL voir: LES-PONTS-
 DE-MARTEL
 PONT-SUR-SAMBRE, Nord, F. 1187
 Pont-Tordoir: d.STEENKERQUE 779,
 948, 990
 Pont-Varin (Le): d.WASSY-SUR-BLAI=
 =SE, Haute-Marne, F. 1417
 Ponty: f. BOUGE 366, 367
 POPERINGE, Fl.occ. 206, 207, 1026,
 1027, 1032, 1033
 Poppelsdorf: près BONN, A. 99
 POPUELLES, Ht. 1104
 Porc (Cense du): f.MONTIGNIES-LEZ-
 LENS 960
 PORCHERESSE-en-Ardenne, Lux. 604
 PORCHERESSE-en-Condroz, Nam. 451, 453
 Porquerie (La): près PONT-SUR-SAM=
 =BRE, Nord, F. 1187
 Porte de Bois-le-Duc: MAASTRICHT,
 Limb.H. 1111
 Porte de Flandre: d.BRUXELLES 1086
 Porte de Hal: d.BRUXELLES 291, 294,
 1335
 Porte de Mannheim: HEIDELBERG, A. 106
 Porte de Namur: d.BRUXELLES 294,
 1080, 1335
 Porte de Nimy: d.MONS 417
 Porte de Ninove: d.BRUXELLES 336
 Porte de Schaerbeek: d.BRUXELLES
 296
 Porte de Tirlemont: d.HEVERLEE
 1249, 1250
 Porte Louise: d.BRUXELLES 1080, 1082,

1887
1888
1889
1890
1891
1892
1893
1894
1895
1896
1897
1898
1899
1900
1901
1902
1903
1904
1905
1906
1907
1908
1909
1910
1911
1912
1913
1914
1915
1916
1917
1918
1919
1920
1921
1922
1923
1924
1925
1926
1927
1928
1929
1930
1931
1932
1933
1934
1935
1936
1937
1938
1939
1940
1941
1942
1943
1944
1945
1946
1947
1948
1949
1950
1951
1952
1953
1954
1955
1956
1957
1958
1959
1960
1961
1962
1963
1964
1965
1966
1967
1968
1969
1970
1971
1972
1973
1974
1975
1976
1977
1978
1979
1980
1981
1982
1983
1984
1985
1986
1987
1988
1989
1990
1991
1992
1993
1994
1995
1996
1997
1998
1999
2000
2001
2002
2003
2004
2005
2006
2007
2008
2009
2010
2011
2012
2013
2014
2015
2016
2017
2018
2019
2020
2021
2022
2023
2024
2025
2026
2027
2028
2029
2030
2031
2032
2033
2034
2035
2036
2037
2038
2039
2040
2041
2042
2043
2044
2045
2046
2047
2048
2049
2050
2051
2052
2053
2054
2055
2056
2057
2058
2059
2060
2061
2062
2063
2064
2065
2066
2067
2068
2069
2070
2071
2072
2073
2074
2075
2076
2077
2078
2079
2080
2081
2082
2083
2084
2085
2086
2087
2088
2089
2090
2091
2092
2093
2094
2095
2096
2097
2098
2099
2100

1887
1888
1889
1890
1891
1892
1893
1894
1895
1896
1897
1898
1899
1900
1901
1902
1903
1904
1905
1906
1907
1908
1909
1910
1911
1912
1913
1914
1915
1916
1917
1918
1919
1920
1921
1922
1923
1924
1925
1926
1927
1928
1929
1930
1931
1932
1933
1934
1935
1936
1937
1938
1939
1940
1941
1942
1943
1944
1945
1946
1947
1948
1949
1950
1951
1952
1953
1954
1955
1956
1957
1958
1959
1960
1961
1962
1963
1964
1965
1966
1967
1968
1969
1970
1971
1972
1973
1974
1975
1976
1977
1978
1979
1980
1981
1982
1983
1984
1985
1986
1987
1988
1989
1990
1991
1992
1993
1994
1995
1996
1997
1998
1999
2000
2001
2002
2003
2004
2005
2006
2007
2008
2009
2010
2011
2012
2013
2014
2015
2016
2017
2018
2019
2020
2021
2022
2023
2024
2025
2026
2027
2028
2029
2030
2031
2032
2033
2034
2035
2036
2037
2038
2039
2040
2041
2042
2043
2044
2045
2046
2047
2048
2049
2050
2051
2052
2053
2054
2055
2056
2057
2058
2059
2060
2061
2062
2063
2064
2065
2066
2067
2068
2069
2070
2071
2072
2073
2074
2075
2076
2077
2078
2079
2080
2081
2082
2083
2084
2085
2086
2087
2088
2089
2090
2091
2092
2093
2094
2095
2096
2097
2098
2099
2100

- 1335,1341
 Port-le-Prêtre (Moulin du): d.FAYS-
 LES-VENEURS 39
 Post: d.ATTEERT 488
 Poteau: d.PETIT-THIER 117,547
 Poterie (La): d.RUMES 164,1056
 Poteries (des): b.HAUTRAGE 1098
 Potria: d.SOMBREFFE 377,860,954
 Potshoeve: f.DEURNE 223
 Pottelberg (de): b.FLOBECQ 1011,
 1013
 Pottenberg: d.ELST 429
 Potterée (La): d.,f.BRAINE-LE-CHA=
 =TEAU 190
 Potterie: d.FLOBECQ 1009,1059
 Potterie (de la): f.DEUX-ACREN 155
 Pou (du): f.ITTRE 1342
 POU CET, Lg. 88,360
 Poudrière: d.CORROY-LE-CHATEAU 860
 Pouchon: d.HARZE 67,539,579,839,
 846,923
 Pouchon-Pierre-le-Grand: d.SPA
 1439,1443
 Pouillon-Fourneau: d.THEUX 1361,
 1363
 Poulk: d.PAMEL 1106
 POULSEUR, Lg. 30
 POUPEHAN, Lux. 38
 Pourbaix: d.BORNIVAL 192
 Pourrain: d.ASSESSE, FLOREE, GESVES
 450
 Poursumont (de): b.HERBEUMONT 567
 Poursu (ruis.), Ardennes, F. 42
 POURU-AUX-BOIS, Ardennes, F. 42
 Praile: d.NALINNES 460
 Prayon: d.FORÉT 341,551,1340,1387
 Pré (Du): d.WODECQ, Ht. 125
 Préalte (La): d.HERSTAL 1354
 Préau: d.HARCHIES 168
 Pré-aux-Saules: d.VINALMONT 355
 Pré-Belène: d.ROISIN 1075
 Pré-Boulet: près TOURTERON, Arden=
 =nes, F. 1199
 Pré-Brulard: d.BAILEUX 22
 Pré-Coppé (ruis. du) 1442
 Pré-de-Litrange: d.HAMME-MILLE
 1265
 Prèle (La): d.TARCIENNE 460
 Prella: d.FLAMIERGE 598,759,843
 Prés (des): f.STEENKERQUE 195
 Presberg, A. 991
 PRESGAUX, Nam. 667
 PRESLES, Ht. 440,971
 Presseux: d.SAINT-PIERRE 732,749,
 917
 Priche: d.BINCHE 415
 Priem: d.EVERBEEK 156,1009
 Priesville: d.SART 1440
 Prieuré (du): f.MEEFFE 149
 Prieuré (Le): d.MUNO 481
 Prince (du): b.GOZEE, MARBAIX, MON=
 =TIGNIES-LE-TILLEUL 462
 Printhaghen: d., ch.KORTESSEM 1065
 Ppivot: d.CHARNEUX 348
 PROFONDEVILLE, Nam. 784,942
 Profondsart: d.LIMAL 387
 Profondval: d.COURT-SAINT-ETIENNE
 382
 Promelles: d.VIEUX-GENAPPE 420
 Promenade de Sept-Heures: d.SPA
 245,770,1345
 Prostdij: d.LOTENHULLE 497
 Provedroux: d.LIERNEUX 514,544,923
 PRUM, A. 69,246,247,700,708,830,831
 Puissance (La): près BACHANT, Nord,
 F. 1187
 Pulleweide: d.ASSE 317
 PURE, Ardennes, F. 481
 PUTSCHEID, GDL. 116
 Putte: d.KAPellen, Anv. 222,223
 Putte: f.MELDERT, Fl.or. 1107
 Puvinage: d.FLOBECQ 157,1009,1059
 QUAREGNON, Ht. 175,176
 QUAREMONT voir: KWAREMONT
 Quar(r)eux (& Fonds de): d.SOUGNE-
 REMOUCHAMPS, STOU MONT 578,592,839
 QUAROUBLE, Nord, F. 1093
 Quartes: d.PONT-SUR-SAMBRE, Nord, F.
 1187
 Quartier-Léopold: d.BRUXELLES, IXEL=
 =LES 294,1007
 Quatre-Bras: d.BAISY-THY 143,394
 QUATRE-CHAMPS, Ardennes, F. 1286
 Quatre-Chemins: d.HENRICHAPPELLE
 1172,1174
 Quatre-Chins: d.ESPLECHIN 164
 Quatrecht voir: Kwatrecht
 Quatre-Vents: d.ELLEZELLES 158
 QUEHAÏT, Bt. 193,194,658,780,847,
 857,934,949,989
 Quenau: d.FLOBECQ 1011

- Quesnoy: d.DERGNEAU 1104
 Quesnoy: d.RONGY 1102
 Quesnoy: d.WASMES 172
 Queue-de-Vache: d.BEAUSAINTE, HAL=
 =LEUX, HODISTER 498,622,733,
 734,745
 QUEUE-DU-BOIS, Lg. 305
 QUEVAUCAMPS, Ht. 139,168,180
 QUEVY-LE-GRAND, Ht. 171,416
 QUEVY-LE-PETIT, Ht. 171,1093
 Quévées (des): b.LIMELETTE, OTTI=
 =GNIES 1278
 QUIVELON, Nord, F. 1188
 QUIEVRAIN, Ht. 139,140,174,1075,
 1215,1220
 QUIEVRECHAIN, Nord, F. 174,1075,1093
 Quidbach: d.CLERMONT-sur-Berwinne
 1159

 Raam: d.OPHOVEN 260
 Rabion (ruis.) 411
 Rabosée: d.BAILLONVILLE, Nam. 444
 Rabotrath: d.WALHORN 343,1173,1181
 Rachamps: d.NOVILLE, Lux. 572,765,843
 RACHECOURT, Lux. 474
 RACOUR, Lg. 90,1066,1167
 Radelange: d.MARTELANGÉ 569
 Radru: d.LAMORTEAU 479
 Rafelberg: d.LIEFDAL 385,389
 RAGNEE orth.anc.de: RAGNIES
 RAGNIES, Ht. 439,462,466
 RAHLER, Lg. 555,582,592,644,911
 Rahimont (Moulin de): d.BERTOGE
 641
 Raides-Vallées: d.MOHA 1338
 RAINSARS, Nord, F. 1223
 RAISMES, Nord, F. 1076
 Rambrouch, GDL. 639,726
 Ramecroix: d.GAURAIN-RAMECROIX 130,
 180,958,959,1054,1056,1061,1062
 Ramée (La): d.GLIMES, JAUCHELETTE
 369,862,950,1122,1168
 RAMEGNIES, Ht. 167
 Rameienhoeve: d., f.GESTEL, Anv. 1115
 RAMET, Lg. 469
 RAMILLIES-OFFUS, Bt. 370
 Ramkin: d.GRANDVILLE, LENS-SUR-GEER
 1022,1244,1246
 Ramonerie (La): d.BOSSIÈRE 861,952
 Ramont (Bas, Haut): d.TENNEVILLE
 599,921
 RAMOUSIES, Nord, F. 1190
 Rampemont: f.PAYT-LE-FRANC 413
 RAMSEL, Anv. 225
 RAMSKAPELLE-aan-den-Ijzer, Fl.occ.
 205
 RANCE, Ht. 465
 Rancimont: d.MELLIER 638
 RANSART, Ht. 394,403,1343
 RANSBERG, Bt. 323,1120,1147,1148
 Ransdaal: KLIMMEN, SCHIN-OP-GEUL,
 WILIER, Limb. H. 270
 Ransy: d.VAUX-SOUS-CHEVREMONT 340
 RAON-L'ETAPE, Vosges, F. 1415,1416
 Rapp (de): b.HALANZY 475
 Rasoster: d.SART 1438,1442
 Rat (Le): d.BEAUMONT 466
 RATINGEN, A. 796
 RAUENTHAL, A. 992
 Rave: f.EYNATTEN 1173
 Rawarte: d.LABUISSIÈRE 411
 REBAIX, Ht. 123,126
 REBECQ-ROGNON, Bt. 145,194,658,659,
 778 à 780,847,857,934,947 à 949,
 989,990,1093
 RECHT, Lg. 68,547,588,903
 Recht (riv.) 68
 RECOGNE, Lux. 50,51,559,560,615,616,
 623,624,731,732,736 à 738,748 à
 750,916 à 919
 Recogne: d.NOVILLE, Lux. 60
 RECQUIGNIES, Nord, F. 1188
 REDANGE, GDL. 526
 REDANGE-sur-Attert, GDL. 523
 Redem(m)ont: d.HAINE-SAINT-PAUL,
 HAINE-SAINT-PIERRE 1073,1074,
 1281,1282
 Reepje: d.POPERINGE 207
 Reetz, A. 715
 Refa: d.STAVELOT 588
 Regné: d.BIHAIN 64,66,542,544,546,
 747,909
 Regniéssart: d.NISMES 15,16
 REGNIOWEZ, Ardennes, F. 865
 Reguignies voir: Reguignies
 Reharmont: d.LIERNEUX 555,582
 Reichenstein: anc.abb.près MONTJOIE,
 A. 833
 Reichlange, GDL. 523
 REIMS, Marne, F. 1287,1288,1427
 Reitje: d.DIEPENBEEK 1163
 REKKEM, Fl.occ. 499

BARNARD, G. H. 1852
 BARNARD, G. H. 1853
 BARNARD, G. H. 1854
 BARNARD, G. H. 1855
 BARNARD, G. H. 1856
 BARNARD, G. H. 1857
 BARNARD, G. H. 1858
 BARNARD, G. H. 1859
 BARNARD, G. H. 1860
 BARNARD, G. H. 1861
 BARNARD, G. H. 1862
 BARNARD, G. H. 1863
 BARNARD, G. H. 1864
 BARNARD, G. H. 1865
 BARNARD, G. H. 1866
 BARNARD, G. H. 1867
 BARNARD, G. H. 1868
 BARNARD, G. H. 1869
 BARNARD, G. H. 1870
 BARNARD, G. H. 1871
 BARNARD, G. H. 1872
 BARNARD, G. H. 1873
 BARNARD, G. H. 1874
 BARNARD, G. H. 1875
 BARNARD, G. H. 1876
 BARNARD, G. H. 1877
 BARNARD, G. H. 1878
 BARNARD, G. H. 1879
 BARNARD, G. H. 1880
 BARNARD, G. H. 1881
 BARNARD, G. H. 1882
 BARNARD, G. H. 1883
 BARNARD, G. H. 1884
 BARNARD, G. H. 1885
 BARNARD, G. H. 1886
 BARNARD, G. H. 1887
 BARNARD, G. H. 1888
 BARNARD, G. H. 1889
 BARNARD, G. H. 1890
 BARNARD, G. H. 1891
 BARNARD, G. H. 1892
 BARNARD, G. H. 1893
 BARNARD, G. H. 1894
 BARNARD, G. H. 1895
 BARNARD, G. H. 1896
 BARNARD, G. H. 1897
 BARNARD, G. H. 1898
 BARNARD, G. H. 1899
 BARNARD, G. H. 1900

BARNARD, G. H. 1901
 BARNARD, G. H. 1902
 BARNARD, G. H. 1903
 BARNARD, G. H. 1904
 BARNARD, G. H. 1905
 BARNARD, G. H. 1906
 BARNARD, G. H. 1907
 BARNARD, G. H. 1908
 BARNARD, G. H. 1909
 BARNARD, G. H. 1910
 BARNARD, G. H. 1911
 BARNARD, G. H. 1912
 BARNARD, G. H. 1913
 BARNARD, G. H. 1914
 BARNARD, G. H. 1915
 BARNARD, G. H. 1916
 BARNARD, G. H. 1917
 BARNARD, G. H. 1918
 BARNARD, G. H. 1919
 BARNARD, G. H. 1920
 BARNARD, G. H. 1921
 BARNARD, G. H. 1922
 BARNARD, G. H. 1923
 BARNARD, G. H. 1924
 BARNARD, G. H. 1925
 BARNARD, G. H. 1926
 BARNARD, G. H. 1927
 BARNARD, G. H. 1928
 BARNARD, G. H. 1929
 BARNARD, G. H. 1930
 BARNARD, G. H. 1931
 BARNARD, G. H. 1932
 BARNARD, G. H. 1933
 BARNARD, G. H. 1934
 BARNARD, G. H. 1935
 BARNARD, G. H. 1936
 BARNARD, G. H. 1937
 BARNARD, G. H. 1938
 BARNARD, G. H. 1939
 BARNARD, G. H. 1940
 BARNARD, G. H. 1941
 BARNARD, G. H. 1942
 BARNARD, G. H. 1943
 BARNARD, G. H. 1944
 BARNARD, G. H. 1945
 BARNARD, G. H. 1946
 BARNARD, G. H. 1947
 BARNARD, G. H. 1948
 BARNARD, G. H. 1949
 BARNARD, G. H. 1950

- RELEGEM, Bt. 308, 333
 REMAGEN, A. 100
 REMAGNE, Lux. 55, 558, 598, 623, 732, 744, 749, 761, 920
 REMAUCOURT, Ardennes, F. 1198
 REMBERCOURT-AUX-POTS, Meuse, F. 1424
 REMICH, GDL. 525, 528
 Remichampagne: d. HOMPRES, Lux. 571, 761
 REMICOURT, Lg. 359
 Remience: d. MORHET 761
 Rémont: d. PORCHERESSE, Nam. 453
 Rémont (de): b. PORCHERESSE, SCY 453
 REMOUCHAMPS voir: SOUGNE-REMOU=
 =CHAMPS
 RENALX, Fl. or. 127, 128, 157, 158, 160, 161, 1012, 1013, 1057 à 1061, 1105, 1376
 Renard: d. TUBIZE 779
 Renaumont: d. SAINTE-MARIE-en-Arden=
 =ne 55
 Rencheux: d. VIELSALM 818, 906
 Renderstede: d. DENDERWINDEKE 423
 RENDEUX, Lux. 53, 595
 Reneubois: d. XHENDELESSE 340
 RENINGELST, Fl. occ. 207, 1027, 1033
 Renissart: d., f. ARQUENNES 396, 1282
 Renouprez: d. CHARNEUX 348
 Renuamont: d. TILLET 598
 RENWEZ, Ardennes, F. 9, 629, 669
 Repeumont: f. GRAND-LEEZ 380
 Reppe: d. OHEY 457
 Requignies: d. COURCELLES 1283
 RESCHELD, A. 707
 RESSAIX, Ht. 396, 1074, 1271
 RESTEIGNE, Nam. 34, 49
 RETIE, Anv. 253
 Reugnies: près COUSOLRE, Nord, F. 466
 REULAND, Lg. 722, 723
 Reuleau: d. NATOYE, SOVET 450, 452
 Reumont: d., f. MALONNE 467, 970
 Reumont: d. THULLIES 462
 Reuth, A. 708
 Reux: d. CONNEUX 449
 REVES, Ht. 404, 405, 955, 1343
 REVIGNY, Meuse, F. 1425, 1426
 REVIN, Ardennes, F. 6, 533, 608, 670, 753, 790, 871, 939
 Revioux: d. REVES 404
 Revogne: d. HONNAY 34, 446
 RHAYADER, GB. 239, 240
 RHEINBÖLLEN, A. 680, 882, 924
 Rheindiebach, A. 680, 900
 Rheinstein, A. 808, 880, 883, 901, 929, 985, 1000, 1001
 RHENS, A. 101, 675, 899, 931
 Rhin (riv.) 100, 676, 680, 796, 807, 879, 884, 889, 920 à 931, 988, 991, 995, 1000
 RHISMES, Nam. 379, 963, 973, 1390
 RHODE-SAINTE-AGATHE/SINT-AGATHA-RODE, Bt. 385, 1035, 1036
 RHODE-SAINTE-GENESE/SINT-GENESIUS-RODE, Bt. 407, 1083
 RHODE-SAINTE-PIERRE/SINT-PIETERS-RODE, Bt. 225, 328
 Rhöndorf, A. 877
 Rhosne (riv.) 1010
 Rianwelz: d. COURCELLES 395, 410
 Richelette: d. MORTIER 348
 RICHELLE, Lg. 265, 1394
 Richolle (La): d. RIMOGNE, Ardennes, F. 668
 Ridderborn: d., ch. VLIERMAALROOT 1163
 Riddersherk: d. OVERREPEN 283
 RIEMST, Limb. 187, 273
 RIENNE, Nam. 605, 611, 756
 Riesses (Les): d. CUL-DES-SARTS 18, 22
 Riessonsart: d. OLNE 340
 Rieux-de-Condé: d. VIEUX-CONDE, Nord, F. 166
 Riez-Chartieau: près HON-HERGIES, Nord, F. 413
 Riez-de-l'Erelle: près TAISNIERES-SUR-HON, Nord, F. 413
 Rigaudrye: d. ELLEZELLES 1011, 1013
 Rigenée: d. MARBAIS, TILLY 1279
 Rijger: d. MOORSEL 1107
 Rijk: d. RIJKHOVEN 275, 281
 RIJKEL, Limb. 1138
 RIJKEVORSEL, Anv. 226
 RIJKHOVEN, Limb. 86, 187, 280, 1023
 Rijnrode: d. ASSENT 323, 1119, 1147
 Rijvis: d. ZOMERGEM 1039
 RIKSINGEN, Limb. 274, 275, 1065, 1142, 1254
 RILLAAR, Bt. 322
 RILLY-AUX-OLIES, Ardennes, F. 1200
 RILLY-EN-MONTAGNE, Marne, F. 1286, 1288
 Rilroheide: d. TOURNEPPE 422

1894
 1895
 1896
 1897
 1898
 1899
 1900
 1901
 1902
 1903
 1904
 1905
 1906
 1907
 1908
 1909
 1910
 1911
 1912
 1913
 1914
 1915
 1916
 1917
 1918
 1919
 1920
 1921
 1922
 1923
 1924
 1925
 1926
 1927
 1928
 1929
 1930
 1931
 1932
 1933
 1934
 1935
 1936
 1937
 1938
 1939
 1940
 1941
 1942
 1943
 1944
 1945
 1946
 1947
 1948
 1949
 1950
 1951
 1952
 1953
 1954
 1955
 1956
 1957
 1958
 1959
 1960
 1961
 1962
 1963
 1964
 1965
 1966
 1967
 1968
 1969
 1970
 1971
 1972
 1973
 1974
 1975
 1976
 1977
 1978
 1979
 1980
 1981
 1982
 1983
 1984
 1985
 1986
 1987
 1988
 1989
 1990
 1991
 1992
 1993
 1994
 1995
 1996
 1997
 1998
 1999
 2000
 2001
 2002
 2003
 2004
 2005
 2006
 2007
 2008
 2009
 2010
 2011
 2012
 2013
 2014
 2015
 2016
 2017
 2018
 2019
 2020
 2021
 2022
 2023
 2024
 2025
 2026
 2027
 2028
 2029
 2030
 2031
 2032
 2033
 2034
 2035
 2036
 2037
 2038
 2039
 2040
 2041
 2042
 2043
 2044
 2045
 2046
 2047
 2048
 2049
 2050
 2051
 2052
 2053
 2054
 2055
 2056
 2057
 2058
 2059
 2060
 2061
 2062
 2063
 2064
 2065
 2066
 2067
 2068
 2069
 2070
 2071
 2072
 2073
 2074
 2075
 2076
 2077
 2078
 2079
 2080
 2081
 2082
 2083
 2084
 2085
 2086
 2087
 2088
 2089
 2090
 2091
 2092
 2093
 2094
 2095
 2096
 2097
 2098
 2099
 2100

1894
 1895
 1896
 1897
 1898
 1899
 1900
 1901
 1902
 1903
 1904
 1905
 1906
 1907
 1908
 1909
 1910
 1911
 1912
 1913
 1914
 1915
 1916
 1917
 1918
 1919
 1920
 1921
 1922
 1923
 1924
 1925
 1926
 1927
 1928
 1929
 1930
 1931
 1932
 1933
 1934
 1935
 1936
 1937
 1938
 1939
 1940
 1941
 1942
 1943
 1944
 1945
 1946
 1947
 1948
 1949
 1950
 1951
 1952
 1953
 1954
 1955
 1956
 1957
 1958
 1959
 1960
 1961
 1962
 1963
 1964
 1965
 1966
 1967
 1968
 1969
 1970
 1971
 1972
 1973
 1974
 1975
 1976
 1977
 1978
 1979
 1980
 1981
 1982
 1983
 1984
 1985
 1986
 1987
 1988
 1989
 1990
 1991
 1992
 1993
 1994
 1995
 1996
 1997
 1998
 1999
 2000
 2001
 2002
 2003
 2004
 2005
 2006
 2007
 2008
 2009
 2010
 2011
 2012
 2013
 2014
 2015
 2016
 2017
 2018
 2019
 2020
 2021
 2022
 2023
 2024
 2025
 2026
 2027
 2028
 2029
 2030
 2031
 2032
 2033
 2034
 2035
 2036
 2037
 2038
 2039
 2040
 2041
 2042
 2043
 2044
 2045
 2046
 2047
 2048
 2049
 2050
 2051
 2052
 2053
 2054
 2055
 2056
 2057
 2058
 2059
 2060
 2061
 2062
 2063
 2064
 2065
 2066
 2067
 2068
 2069
 2070
 2071
 2072
 2073
 2074
 2075
 2076
 2077
 2078
 2079
 2080
 2081
 2082
 2083
 2084
 2085
 2086
 2087
 2088
 2089
 2090
 2091
 2092
 2093
 2094
 2095
 2096
 2097
 2098
 2099
 2100

- Rimièrre: d.ROTHEUX-RIMIERRE 574
RIMOEGNE,Ardennes,F. 9,17,668,669,
868
Rinzenberg,A. 892
Ripain: d.TUBIZE 194,780,857,934
Ripel: d.FROMELENNES,Ardennes,F.
996
Rippweiler,GDL. 523
Risdou: près FEPIN,Ardennes,F. 997
Risdou (ruis.de),Ardennes,F. 564
Risles: d.VEDRIN 975
Rivage: d.STAVELLOT 586,590
RIXENSART,Bt. 387,390
ROBECHIES,Ht. 24
ROBERTVILLE,Lg. 587
ROBORST,Fl.or. 426
Roboshoeve: f.ZICHEM 251
Roc de la Tour: d.THILAY,Ardennes,
F. 939
Roche: près RILLY-AUX-OIES,Arden=
=nes,F. 1200
Roche (La): d.COURT-SAINT-ETIENNE
393,776,777,858,859,945,953,1279
Roche (La): d.MONTIGNIES-LEZ-LENS
1227
Roche-à-Bayard: d.DINANT 447,874,
941
Roche-à-Frêne: d.HARRE 540,840
ROCHEFORT,Nam. 32 à 34,47,48,444 à
446,600,601,912
ROCHEFORT-SUR-LOIRE,Maine-et-Loire,
F. 1297
ROCHEHAUT,Lux. 38,39,612
Rocher de Venatte: d.YVOIR 784
Rocher du Faix du Diable: d.WANNE
514,585,763
Roches Saint-Pierre (Les): d.FRA=
=NIERE,Nam. 459
Rochette: d.CHAUDFONTAINE 345,
1340,1359
Rochette (La): d.ROY, WAHA 53,733
Rochette (Moulin de la): d.ARVILLE,
VILLANCE 561
Rockeskyll,A. 70,71,690
ROCLERGE-LOOZ/RUKKELINGEN-LOON,
Limb. 74,309,1245
ROCLERGE-SUR-GEER,Limb. 272,273
Rocq: près MARPENT,Nord,F. 1188
Rocq (La): ch.FELUY 956
ROCQUIGNY,Aisne,F. 26,661,1193
ROCQUIGNY,Ardennes,F. 1201
ROCROI,Ardennes,F. 17,629,791 à
793,848,849,866
Rodange,GDL. 473,526
Rodder,A. 715
Rodebeek: d.WOLUWE-SAINT-LAMBERT
293,297,1081
Rode Kapel: f.BLANDEN 300
Rodenem: d.HALLE 962
Rodenhuis: d.MENDONK,Fl.or. 217
Rodert,A. 698
Roedt,GDL. 525
RÖHE,A. 782
RÜLSDORF,A. 95
RÖNSAHL,A. 798
Roer (riv.): MONTJOIE,A. 833
ROESBRUGGE-HARINGE,Fl.occ. 206,1032
ROESELARE voir: ROULERS
RÖTGEN,A. 832,833
Rötswweiler,A. 110,111
ROEULX,Ht. 144,398,401
Roelux (de la Haie-du-): b.BOIS-D'
HAINE 401
Rogerée: d.JEHAY-BODEGNEE 354
Rogery: d.BOVIGNY,Lux. 515,818
Rogissart: d.GESPUNSART,Ardennes,F.
631,632
Roglinval (Moulin de): d.WANNE
554,584,817,904
Rogneaux (ruis.) 1093
ROGNEE,Nam. 437,462
Roi (du): b.MORVILLE 977
ROISIN,Ht. 412,1075
ROISSY-en-France,Seine-et-Oise,F.
1208
Rokegem: d.SINT-MARIA-HOREBEKE,Fl.
or. 425
Rolduc: KERKRADE,Limb.H. 271,1177,
1178
ROLY,Nam. 435,978
Roma (Roche de): près CHATEAU-RE=
=GNAULT,Ardennes,F. 630,669,753,
871
ROMAINVILLE,Seine,F. 1433
Rome: d.DURBUY 443
Rome: d.LAHAMAIDE 125
ROMEDEBNE,Nam. 977
Romeldange,GDL. 639
Romerée: d.THYNES 3
ROMERSHOVEN,Limb. 187,281,1118,1255
Romery: d.CORMOYBUX,Marne,F. 1290
Roméry: d.SAINT-LAURENT,Ardennes,F.
531
Rommersom: d.HOEGAARDEN 371,1070,

- 1072,1135
 ROMSEE, Lg. 1151,1257
 Ronce: d. SENEFFE 400,1282
 Ronce (ruis.de) 544
 Ronche (La): f. THINES 405
 Rond-Bois: d. SORÉE 119
 Rond-Chêne: ch. ESNEUX 551
 Rond-Chêne: d. VEDRIN 366,1391
 Ronde-Haye: d. THEUX 1361
 Rond-Péry: d. HORLON-HOZEMONT 1242
 Rondou: d. REMAGNE 558,761
 Ronehoek: d. WOUMEN, Fl. occ. 211
 RONGY, Ht. 1102
 RONQUIERES, Ht. 190 à 192,196,408,
 657,772,857,947,956,962
 Ronsart: d. LAHAMAIDE 125
 RONSELE, Fl. or. 1039
 Ronzon: d. RENDEUX 595,596,733,745
 Roo (Le): d. MARCQ 123
 Roodt-lès-ELL, GDL. 114,639
 Roodt-s.-S., GDL. 113,518
 Rooie: d. BILZEN 280
 Rooie: d. DIEPENBEEK 85,1125,1163
 Rooie: d., ch. NERREPEN 283,1253
 Rooigemdries: d. BALEGEM 427
 Rooimans: f. MEER 226
 ROOSBEEK, Bt. 311,1132
 Roost: d. DENDERWINDEKE 423
 Roque (del'): f. MONTIGNIES-LEZ-
 LENS 136
 Roquette: d. LAHAMAIDE 1010
 Roquette (Carrière de la): d. GAU=
 =RAIN-RAMECROIX 1062
 Roquettes (Les): d. THIEUSIES 398,
 417,981
 ROSEE, Nam. 436
 ROSELIES, Ht. 459
 Rosenlaur, cant. Ber. S. 1406
 Rosière (La): d. ELOUGES 173
 Rosière (La): près LA HARDOYE, Ar=
 =dennes, F. 1201
 ROSIERES-Saint-André, Bt. 387,390
 Rosister: d. GRAND-HALLEUX 554
 Roslin: b. SART 1440
 ROSMEER, Limb. 187,280,1118
 Rosoir: d. PERONNES-lez-Antoing
 1055
 Rosoir: f. WAUTHIER-BRAINE 420
 ROSOUX-CRENWICH, Lg. 75,1245
 Rosseignies: d. OBAIX 400
 Rosselberg: d. WILSELE, WINKSELE
 1261,1336
 ROSSIGNOL, Lux. 56,482,484,485,636
 Rossignol: d. PLOEGSTEERT 1028
 Rossignol: d. TUBIZE 197
 Rot: VAALS, Limb. H. 268
 ROTEM, Limb. 257,279
 ROTH, A. 702
 Rothe: près AIX-LA-CHAPELLE, A. 1177
 ROTHEUX-RIMIERE, Lg. 574
 Roua: d. PAILHE 454
 ROUCOURT, Ht. 133,167,1063,1099
 ROUEN, Seine maritime, F. 1234,1308
 Rouge: f. BONLEZ 1277
 Rouge: f. COURT-SAINTE-ETIENNE 774,
 858
 Rouge-Cloître: d. AUDERGHEM 291,
 297,312,332,1090,1270
 Rouge-Minière: d. FERRIERES 67,540
 Rouillon (& ruis.): d. ANNEVOIE-
 ROUILLON, Nam. 784,874,942
 ROULERS, Fl. occ. 212,502,1048,1049,
 1051,1052,1328,1329
 Roumont: d. FLAMIERGE 557,597,598
 ROUSIES, Nord, F. 1188
 Roucheweide: d. MONTZEN 1155
 ROUVEROY, Ht. 1093,1220
 Rouveroy: d. HORLON-HOZEMONT 353
 Rouvrois: d. DAMPICOURT, HARNONCOURT,
 Lux. 479,480
 ROUX, Ht. 410
 ROUX-MIROIR, Bt. 151,367,381,1169
 Rovorst: d. ZEGELSEM 425
 Rowa (La): d. MONTHERME, Ardennes, F.
 36
 Roxemberg: d. PLOEGSTEERT 1027,1028
 ROY, Lux. 733
 Royaume: d. BECLERS 1061
 Royen: d. MARCOURT 745
 Royompré: d. SART 654,1345,1438,
 1440,1442,1443
 ROZEBEKE, Fl. or. 425
 Rozen (Ten): d. ALOST 318
 ROZOY-SUR-SERRE, Aisne, F. 1197,1198
 Rubignies: d. SARS-LA-BUISSIÈRE 411
 RUDDERVOORDE, Fl. occ. 210,213,498,
 1026
 Rue-d'Ardennes: d. MONDREPUIS, Aisne,
 F. 12,663
 Rue-de-Jeantes: près MONDREPUIS,
 Aisne, F. 663
 RÜDESHEIM, A. 807,884,927,991,992,
 1001
 Rue-de-Ville: d. POMMEROEUL 1093

1881-1882
L. ...
S. ...
W. ...
K. ...
J. ...
M. ...
N. ...
O. ...
P. ...
Q. ...
R. ...
S. ...
T. ...
U. ...
V. ...
W. ...
X. ...
Y. ...
Z. ...
A. ...
B. ...
C. ...
D. ...
E. ...
F. ...
G. ...
H. ...
I. ...
J. ...
K. ...
L. ...
M. ...
N. ...
O. ...
P. ...
Q. ...
R. ...
S. ...
T. ...
U. ...
V. ...
W. ...
X. ...
Y. ...
Z. ...
A. ...
B. ...
C. ...
D. ...
E. ...
F. ...
G. ...
H. ...
I. ...
J. ...
K. ...
L. ...
M. ...
N. ...
O. ...
P. ...
Q. ...
R. ...
S. ...
T. ...
U. ...
V. ...
W. ...
X. ...
Y. ...
Z. ...
A. ...
B. ...
C. ...
D. ...
E. ...
F. ...
G. ...
H. ...
I. ...
J. ...
K. ...
L. ...
M. ...
N. ...
O. ...
P. ...
Q. ...
R. ...
S. ...
T. ...
U. ...
V. ...
W. ...
X. ...
Y. ...
Z. ...

1882-1883
L. ...
S. ...
W. ...
K. ...
J. ...
M. ...
N. ...
O. ...
P. ...
Q. ...
R. ...
S. ...
T. ...
U. ...
V. ...
W. ...
X. ...
Y. ...
Z. ...
A. ...
B. ...
C. ...
D. ...
E. ...
F. ...
G. ...
H. ...
I. ...
J. ...
K. ...
L. ...
M. ...
N. ...
O. ...
P. ...
Q. ...
R. ...
S. ...
T. ...
U. ...
V. ...
W. ...
X. ...
Y. ...
Z. ...
A. ...
B. ...
C. ...
D. ...
E. ...
F. ...
G. ...
H. ...
I. ...
J. ...
K. ...
L. ...
M. ...
N. ...
O. ...
P. ...
Q. ...
R. ...
S. ...
T. ...
U. ...
V. ...
W. ...
X. ...
Y. ...
Z. ...
A. ...
B. ...
C. ...
D. ...
E. ...
F. ...
G. ...
H. ...
I. ...
J. ...
K. ...
L. ...
M. ...
N. ...
O. ...
P. ...
Q. ...
R. ...
S. ...
T. ...
U. ...
V. ...
W. ...
X. ...
Y. ...
Z. ...

- Rue-du-Terne: près WIGNEHIES, Nord,
F. 13,661,1223
- Rue-Cogant: près WIGNEHIES, Nord, F.
13,1193
- Rue-Neuve: d. MONDREPUIS, Aisne, F. 12
- Ruhr (riv.), A. 815,836,837
- RUHRBERG, A. 718
- Ruisbeek: d. KAMPENHOUT 330
- RUISBROEK, Bt. 1019
- RUISELEDE, Fl. occ. 214,494,1044,
1052,1327
- RUKKELINGEN-LOON voir:
ROCLENGE-LOOZ
- Rukker: près HEERLEN, Limb. H. 271
- Rullekoven: d. KERNIEL 283,1140,
1255
- RULLES, Lux. 56,484,637,638,739
- RUMBEKE, Fl. occ. 204
- Rumel: d. ISSANCOURT, Ardennes, F. 43
- RUMELANGE, GDL. 526
- RUMES, Ht. 164,165,1056,1101
- RUMIGNY, Ardennes, F. 1197
- RUMILLIES, Ht. 130
- RUMMEN, Bt. 288,508,1119,1150
- RUMSDORP, Lg. 1129
- RUMST, Anv. 221
- RUNKELLEN, Limb. 288,1149
- RUPEIMONDE, Fl. or. 78,220
- RUPPERTSHAIN, A. 887
- RUSSEIGNIES, Fl. or. 159
- RUSSON/RUTTEN, Limb. 1243
- RUWER, A. 695,923
- Ruyff: d. HENRICHAPELLE 343,344,
346,1152,1159
- Ry: d. MOHIVILLE 451
- Ry-de-Mer: d. OMBRET-RAWSA 469
- Ry-de-Mosbeux: d. FORÊT, GOMZE-AN=
=DOUMONT 1348,1387
- Ry-Massart: d. HANZINELLE 436,980
- Ryvers voir: Rijvis
- Saar (riv.) 694,894
- SAARBURG, A. 693,694,894,895
- SAARHÖLZBACH, A. 894
- Sabarée: d. CHERATTE, Lg. 348
- SABLE, Sarthe, F. 1299
- Sablon: d. ELLEZELLES 158
- SAGNE voir: LA SAGNE
- Sailly: d. WATIGNY, Aisne, F. 11
- Sainlez: d. HOLLANGE, Lux. 761
- SAINS, Nord, F. 1190
- SAINT- voir aussi: SANKT-, SINT-
SAINT-AIGNAN, Sarthe, F. 1302
- SAINT-AMAND, Ht. 177,374,377,394,
954,955
- SAINT-AMAND-EN-PUISAYE, Nièvre, F.
1305,1306
- SAINT-AMAND-LES-EAUX, Nord, F. 1054,
1079
- SAINT-AMAND-LES-POTERIES voir:
SAINT-AMAND-EN-PUISAYE
- SAINT-ANDRE-lez-Bruges/SINT-ANDRIES,
Fl. occ. 200,208
- SAINT-ANDRE-lez-Dalhem, Lg. 348
- Saint-Antoine: d. OPHAIN-BOIS-SEI=
=GNEUR-ISAAC 197
- Saint-Antoine (Chapelle): d. FELUY
409,1282
- SAINT-AUBIN, Nam. 436
- SAINT-AUBIN-EN-BRAY, Oise, F. 1324
- SAINT-BLAISE, cant. Neu.S. 1409
- Saint-Catherine 's Point, Isle of
Wight, GB. 1367
- SAINT-DENIS-Bovesse, Nam. 377
- SAINT-DENIS-en-Broqueroie, Nam. 397,
398,417,1092,1093,1094,1185,1216,
1219
- SAINT-DIE, Vosges, F. 1415
- SAINT-DIZIER, Haute-Marne, F. 1417,
1421,1422
- Saint-Donat (Chapelle): d. ACOSSE,
AVIN, MEEFFE 357
- Saint-Donat (Chapelle): d. SAINTE-
CECILE 42,481
- Sainte-Anne: d. BOLINNE 370
- Sainte-Anne: d. CAMBRON-SAINTE-VIN=
=CENT 136
- Sainte-Anne: d. FLOBECQ 157,1009,
1011
- Sainte-Anne: d. Laeken, BRUXELLES
333,1003
- Sainte-Anne: d. STERREBEEK 297
- Sainte-Anne: d. WAVRE 383
- Sainte-Anne (Chapelle): d. CLERMONT-
sur-Berwinne 1159,1160
- Sainte-Anne (Chapelle): d. FLOREN=
=VILLE 41
- Sainte-Barbe: d. BALÂTRE 375
- Sainte-Barbe: d. CLERMONT-sur-Meuse
574
- Sainte-Barbe: d. COUVIN 22
- Sainte-Brigitte: d. THUMAIDE 168,180

- Sainte-Catherine: f. REBECQ-ROGNON
658
- Sainte-Catherine (Faubourg): d. HUY
875
- Sainte-Catherine (Mont): d. ROUEN,
Seine maritime, F. 1234, 1308, 1311
- SAINTE-CECILE, Lux. 39, 40, 42, 481,
567, 635, 731, 758, 914
- Sainte-Croix (Chapelle): d. ARLON,
WOLKRANGE 474
- Sainte-Gertrude: d. WATERLOO 407
- Sainte-Gertrude (Chapelle): d. COR=
=TIL-NOIRMONT 382
- Sainte-Gertrude (Tilleul): d. MONS=
=TREUX 1280
- Saint-Eloi: f. UCCLLE 1090
- Saint-Eloi (Chapelle): d. OREYE
285, 1022, 1244, 1246
- SAINTE-MARGUERITE, Fl. or. voir:
SINT-MARGRIETE
- SAINTE-MARGUERITE, Vosges, F. 1415
- Sainte-Marguerite: d. LIEGE 1349,
1351
- Sainte-Marguerite (Chapelle): d.
BOMAL, Bt. 369
- Sainte-Marguerite (Chapelle): d.
LA-ROCHE-EN-ARDENNE 596
- SAINTE-MARIE-en-Ardenne, Lux. 55,
616, 732
- SAINTE-MARIE-sur-Semois, Lux. 483
- Sainte-Marie: d. MALEVES-SAINTE-
MARIE-WASTINES 381, 1168
- SAINTE-MARIE-AUX-MINES, Haut-Rhin,
F. 1414, 1415
- Sainte-Marie-Geest: d. SAINT-JEAN-
GEEST 362, 363, 371
- Sainte-Ode: d. LAVACHERIE, TENNE=
=VILLE 55, 596, 599, 745, 760, 842,
843, 920, 921
- Sainte-Renilde (Chapelle): d. SAIN=
=TES 123, 194
- SAINTES/SINT-RENELDE, Bt. 123, 194
- Sainte-Véronique: d. BERTIEM, LEEF=
=DAAL 299, 1021, 1109, 1264
- Sainte-Walburge: d. LIEGE 74, 188,
351, 1252, 1347, 1349
- Saint-Fontaine: d. PAILHE 454
- SAINTE-GEORGES, Lg. 354, 359
- SAINTE-GEORGES, Yonne, F. 1307
- SAINTE-GEORGES-lez-Bruges voir:
SINT-JORIS-ten-Distel
- SAINTE-GERARD, Nam. 781, 976
- SAINT-GERMAIN, Nam. 380
- Saint-Germain: d. CORNESSE, SOIRON
341, 345
- SAINT-GERMAIN-LA-POTERIE, Oise, F.
1315, 1316
- SAINT-GERMER, Oise, F. 1313, 1324
- SAINT-GERY, Bt. 393, 776, 953
- SAINT-GHISLAIN, Ht. 134, 140, 141, 173,
180, 1063, 1079, 1093, 1217
- Saint-Ghislain (Chapelle): d. ERQUEN=
=NES 413
- Saint-Gilbert: d. FUMAY, Ardennes, F.
791, 872
- SAINT-GILLES, Bt. 292, 1005, 1080, 1082,
1236, 1341
- Saint-Gilles: d. LIEGE 352, 1166, 1232
- SAINT-HILAIRE, Nord, F. 1191
- Saint-Hilaire (Chapelle): d. MATAGNE
-LA-PETITE 15, 435
- SAINT-HILAIRE-SAINTE-FLORENT, Maine-
et-Loire, F. 1295
- SAINT-HUBERT, Lux. 52, 536, 537, 557 à
560, 599 à 602, 651, 737, 758 à 762,
919, 920
- Saint-Hubert (Chapelle): d. CINEY
451
- Saint-Hubert (de): b. ARVILLE, SAINT
-HUBERT 52, 600, 759
- SAINT-INGLEVERT, Pas-de-Calais, F.
1214
- Saint-Jacques: d. FOSSE-sur-Salm, Lg.
582
- Saint-Jacques (de): b. ANGLEUR 1346
- SAINT-JANS-CAPPEL, Nord, F. 1330, 1376
- Saint-Jean (de): b. SAMREE, WIBRIN
538, 541
- Saint-Jean (Mont), GDL. 526
- SAINT-JEAN-GEEST, Bt. 361 à 363, 373,
1071, 1072
- Saint-Jean-Sart: d. AUBEL 347, 1158
- Saint-Job: d. UCCLLE 1084, 1087
- Saint-Job: d. WAVRE 152, 386
- Saint-Joseph: d. MERDORP 361
- Saint-Joseph: d. NISMES 15
- Saint-Joseph (Tilleul): d. JEHAY-
BODEGNEE 354
- SAINT-JOSSE-FEN-NOODE/SINT-JOOST-
TEN-NODE, Bt. 80, 83, 293, 296, 331,
1089, 1240
- SAINT-JUVIN, Ardennes, F. 1285
- Saint-Lambert: d. BEERSEL 1087
- Saint-Lambert: d. EMINES 366, 952

1870
1871
1872
1873
1874
1875
1876
1877
1878
1879
1880
1881
1882
1883
1884
1885
1886
1887
1888
1889
1890
1891
1892
1893
1894
1895
1896
1897
1898
1899
1900

1870
1871
1872
1873
1874
1875
1876
1877
1878
1879
1880
1881
1882
1883
1884
1885
1886
1887
1888
1889
1890
1891
1892
1893
1894
1895
1896
1897
1898
1899
1900

- SAINT-LAURENT, Fl. or. voir:
SINT-LAUREINS
- Saint-Laurent: d. LIEGE 350
- Saint-Laurent (Chapelle): d. PIE=
=TREBAIS 151,381,386,1036
- SAINT-LEGER-en-Gaume, Lux. 483,529
- Saint-Léonard: d. BEN-AHIN 456,1339
- Saint-Léonard (Chapelle): d. VINAL=
=MONT 119
- Saint-Macaire (Chapelle): d. OBOURG
397,1092,1216
- SAINT-MARC, Nam. 379,973,1391
- Saint-Marc (de): b. GAURAIN-RAME=
=CROIX 1062
- SAINT-MARD, Lux. 478 à 480
- SAINT-MARTIN, Nam. 377,952,954
- Saint-Martin: f. EMINES 379,861,
1390
- Saint-Martin: d. ETAMPES, Seine-et-
Oise, F. 1431
- Saint-Martin: d. LEUZE 1103
- Saint-Martin: d. ZAVENTEM 1089
- Saint-Martin (Coron): d. MARCHIENNE
-AU-PONT 178,461
- SAINT-MAUR, Ht. 1102
- Saint-Maur (Abbaye de): d. SAINT-MA=
=THURIN, Maine-et-Loire, F. 1296
- SAINT-MEDARD, Lux. 615
- SAINT-MENGES, Ardennes, F. 43,566,633
- SAINT-MICHEL-ROCHEFORT, Aisne, F.
11,663,1196
- SAINT-MOREL, Ardennes, F. 1285
- SAINT-NICOLAS/SINT-NIKLAAS, Fl. or.
218
- SAINT-NICOLAS, Lg. 1166,1353
- Saint-Nicolas: d. MANAGE 399,1281
- Saint-Nicolas (Chapelle): d. MARTE=
=LANGE 488,740,741,743
- SAINT-OMER, Pas-de-Calais, F. 490
- SAINT-PAUL, Fl. or. voir:
SINT-PAUWELS
- SAINT-PAUL, Oise, F. 1314,1324
- Saint-Paul: b. ACHET 451,453
- SAINT-PIERRE, Lux. 560
- Saint-Pierre: d. BRUGES voir:
Sint-Pieters-op-de-Dijk
- Saint-Pierre: d. GLONS 1253
- Saint-Pierre: d. GONRIEUX 23
- Saint-Pierre (Chapelle): d. BOSSIE=
=RE 377
- Saint-Pierre (Chapelle): d. QUEVY-
LE-GRAND 171
- Saint-Pierre (Les Roches): d. FRA=
NIERE, Nam. 459
- Saint-Pierre (ruis.) 1217
- Saint-Pirmin, GDL. 724
- Saint-Rémy: d. ROCHEFORT 444,445
- Saint-Rémy (Haies): d. SAINT-REMY-
lez-Chimay, Ht. 25,864
- SAINT-REMY-CHAUSSEE, Nord, F. 1189,
1191
- Saint-Rémy-en-Gaume: d. BLEID 478
- SAINT-REMY-GEEST, Bt. 363,373,1068,
1121,1170
- SAINT-REMY-LA-VARENNE, Maine-et-Loi=
=re, F. 1296
- SAINT-REMY-MAL-BATI, Nord, F. 1187
- Saint-Roch: d. BOMAL, Bt. 369
- Saint-Roch: d. FERRIERES 540
- Saint-Roch: d. HOUFFALIZE 843,844
- Saint-Roch: d. JUMET 403
- Saint-Roch: d. SART-DAMES-AVELINES
393
- Saint-Roch (Chapelle): d. CHAUMONT-
GISTOUX, Bt. 383
- Saint-Roch (Chapelle): d. CLERMONT-
sur-Berwinne 346
- Saint-Roch (Chapelle): d. GERPINNES
436
- Saint-Roch (Chapelle): d. HALTINNE
433
- Saint-Roch (Chapelle): d. NAAST 144
- Saint-Roch (Chapelle): d. SAINT-HU=
=BERT 51,560,737
- SAINT-SAULVE, Nord, F. 1185
- SAINT-SAUVEUR, Ht. 127,161,1012,1061
- SAINT-SAUVEUR, Yonne, F. 1306
- Saint-Sauveur: d. FALLAIS 355,771,
1123
- Saint-Sauveur: d. MOHA 358
- Saint-Sébastien: d. UCCLE 1236,1238
- SAINT-SERVAIS, Nam. 153,1390,1391
- SAINT-SEVERIN, Lg. 574
- SAINT-SYMPHORIEN, Ht. 142,1076
- Saint-Thibault: d. SAINT-SATUR, Cher,
F. 1305
- Saint-Thibaut (Chapelle de): d.
MARCOURT 595,733,734
- SAINT-TROND/SINT-TRUIDEN, Limb. 283,
287,288,508,509,1066,1127,1134,
1136 à 1138,1149,1150
- SAINT-VAAST, Ht. 401,1074
- SAINT-VAAST-LEZ-BAVAY, Nord, F. 412,
1187,1320

- SAINT-VAUBOURG, Ardennes, F. 1200
 SAINT-VITH, Lg. 68, 69, 703, 704, 720,
 721
 SAINT-WAAST voir: SAINT-WAAST
 Saint-Yvon: d. WARNETON 500
 Saisinne: d. THIEUSIES 398, 981
 SALVE, Lg. 349
 SALLES, Ht. 24
 Salm, A. 830
 Salm (riv.) 514, 554, 583, 764, 818,
 906, 907
 Salmhôteau: d. LIERNEUX, station:
 d. VIELSALM 64 à 66, 514, 515, 544,
 546, 645, 764, 818, 905 à 907, 1093
 Salon-des-Dieux: d. BIERBEEK 1262
 Salzinnes (Faubourg de): d. BELGRA=
 =DE, NAMUR 378, 973
 SAMART, Nam. 978
 Sambre (riv.) 142, 179, 378, 394, 395,
 439, 466, 467, 660
 SAMREE, Lux. 541, 543, 596, 746, 841,
 921, 922
 SANCERRE, Cher, F. 1305
 SANDWEILLER, GDL. 525
 SANGATTE, Pas-de-Calais, F. 1213
 SANKT-GOAR, A. 676, 899, 900, 930
 SANKT-JOHANN, A. 1402
 Sankt-Johannisberg: près HOCHSTET=
 =TEN, A. 109
 SANKT-THOMAS, A. 710
 SARMSHEIM, A. 679, 879, 928, 1398
 SARS-LA-BRUYERE, Ht. 172
 Sars-Longchamps: d. LA LOUVIERE
 1216, 1218
 SARS-POTERIES, Nord, F. 464
 SART-lez-Spa, Lg. 654, 1439, 1440,
 1442, 1443
 Sart: f. AMPSIN 355
 Sart: d. BLEZ 386
 Sart: d. MARNEFFE 357
 Sart (& Grand, Petit): d. LIERNEUX
 66, 544, 546, 906 à 909
 Sart (Le): d. ITTRE 421, 857
 Sart (Le): d. MOURCOURT 1054
 Sart-à-Ban: d. BEN-AHIN 456
 Sart-Allard: f. FONTAINE-VALMONT
 463
 Sart-à-Rêves: d. REVES 404, 1343
 Sart-Bara: près BERLAIMONT, Nord, F.
 1222
 SART-BERNARD, Nam. 433
 Sart-Colin: d. LAPLAIGNE 1055, 1056
 SART-CUSTINNE, Nam. 564, 605, 611
 SART-DAMES-AVELINES, Et. 143, 393,
 394, 859, 1279
 Sart-d'Avril: d. NOVILLE-LES-BOIS
 370
 Sarte (La): d. AUVELAIS, JEMEPPE-
 sur-Sambre 378
 Sarte (La): d. HERON 965
 Sarte (La): d. HUY 875
 Sart-Elmant: d. FRANC-WARET 149
 SART-EUSTACHE, Nam. 440, 459, 781, 971
 Sarthe (riv.), F. 1301
 Sartiau: d. OEUDEGHIEU 161, 1058
 Sartiau: d. THIRIMONT, Ht. 179
 Sartiaux: d. HOUDENG-GOEGNIES 144
 Sart-Malet: d. LIGNY 954
 Sart-Mélin: d. MELIN 1169
 Sart-Messire-Guillaume: d. COURT-
 SAINT-ETIENNE 392
 Sart-Moulin: d. BRAINE-L'ALLEUD 407
 Sart-Risbart: d. OPPREBAIS 386
 Sarts (Les): d. SENEFFE 400, 1282
 Sarts (Les): d. SOUVRET 395
 SART-SAINT-LAURENT, Nam. 459, 976
 Sart-Tilman: d. ANGLEUR 550, 573, 1337
 SASSEGNIES, Nord, F. 1221, 1222
 Sassel, GDL. 819
 Sassen, A. 711
 Sassenhout: d. VORSELAAR 1115
 Sasserotte: d. THEUX 1379, 1437, 1438
 Sasseur: d. THEUX 1437
 SAUDRUPT, Meuse, F. 1422
 SAULCES-AUX-BOIS, Ardennes, F. 1200
 Saulchoir: d. KAIN 132, 1057
 SAULNES, Moselle, F. 473
 Saumont (de): b. HEURE 451
 SAUMUR, Maine-et-Loire, F. 1295
 Saupont: d. BERTRIX 50
 Saussoy: d. MARILLES 361, 370
 Saute (La): d. CLERMONT-s.-Berwinne
 346, 1160
 Saute (La): d. CORNESSE 1385
 SAUPOUR, Nam. 435, 850, 978
 Sauvage: d. ISNES 177, 861, 943
 Sauvagement: d. COUTURE-SAINT-GER=
 =MAIN 946
 SAUVENIERE, Nam. 380
 Sauvenière (Fontaine de la): d. SPA
 513, 576, 591
 Sauvenière (La): d. HUY 875
 SAVIGNIES, Oise, F. 1315, 1324
 SAVIGNY-sur-Aisne, Ardennes, F. 1285

- Sayn, A. 878
 Sberchamps: d. SAINT-PIERRE 560,
 918
 Scailmont: d. MANAGE 400
 SCHAASBERG, Limb. H. 270, 1178, 1179
 Schabos: b. HERN-SAINT-HUBERT 1065,
 1142
 Schaedbroeck: d. OVERIJSE 1036
 SCHAERBEEK, Bt. 296, 298, 1006, 1091
 SCHAFFEN, Bt. 289, 290, 325
 SCHALKHOVEN, Limb. 187, 274, 275,
 1023, 1140, 1255
 SCHAULTIN, Nam. 121, 454
 Schamelbeek: d. ELINGEN, Bt. 422
 Schandel, GDL. 522
 Schare: d. HERTSBERGE 1047
 Schavijhoeve: f. BEERSEL 1084
 Scheewege: d. WINGENE 1047
 Scheidegg, cant. Ber. S. 1406
 Scheijt: près HEERLEN, Limb. H. 270
 Scheissingen: f. HALLE 1018
 SCHELDERODE, Fl. or. 430
 SCHELDENWINDEKE, Fl. or. 431
 Schelfheide: d. GORSEM 1126
 SCHELLE, Anv. 221
 SCHELLEBELLE, Fl. or. 504
 SCHEPDAAL, Bt. 154, 335, 1019
 Schepken: d. EKSAARDE, Fl. or. 217
 Scherpenberg: d. LOKER 1027, 1330
 SCHERPENHEUVEL voir: MONTAIGU
 SCHEVENHÜTTE, A. 95, 674, 782, 783, 795
 SCHIN-OP-GEUL, Limb. H. 1184
 Schipbroek: d. WAANRODE 324, 1147
 SCHLANGENBAD, A. 884, 885, 925, 985,
 992, 993, 995
 SCHLEIDEN, A. 688, 689, 706, 707, 718,
 719
 Schlierbach: d. LOMMERSWEILER, Lg. 69
 Schlindermanderscheid, GDL. 62
 Schmalgraf: d. LONTZEN, NEU-MORES=
 =NET, Lg. 1173, 1180
 SCHMIDTHEIM, A. 689, 715
 Schmidthof, A. 94
 Schnee Eifel, A. 831
 Schneidhain, A. 806
 Schneifel, A. 246
 Schnuppenbach, A. 827
 Schockweiler: d. NOBRESSART 57
 Schoden, A. 895
 SCHÖNAU, A. 699
 SCHÖNCKEN, A. 247, 708, 830, 854, 855
 SCHOONAARDE, Fl. or. 198
 Schoonaarde: d. ERPS-KWERPS 331
 Schoonbeek: d. BEVERST 281
 Schoor: d. BALEN 253
 Schoorbakke: d. PERVIJZE, SCHORE
 208
 Schoppach: d. HEINSCH 483
 SCHORE, Fl. occ. 208
 SCHORISSE, Fl. or. 425
 Schouweiler, GDL. 527
 SCHRIEK, Anv. 511
 Schrijversheide: HEERLEN, Limb. H.
 1178
 Schubbeek-Dries: d. LUBBEEK 326
 SCHUIFFERSKAPELLE, Fl. occ. 1047
 Schuurbroek: d. OOSTERZELE 431
 Schwarzenbach, A. 892
 Schwarzenbroich, A. 767
 SCHWEICH, A. 695
 Schweich, GDL. 523
 SCHWELM, A. 838
 SCHWEPPENHAUSEN, A. 891
 SCHWOLLEN, A. 692, 986
 Selage: d. BOUSVAL 391
 Sclaigneaux: d. VEZIN 365, 966, 974,
 1344, 1383, 1389
 SCLAYN, Nam. 153, 468, 982
 Sclermont: d., f. VEZIN 966, 968,
 974, 1383, 1392
 Sooumont: d. ARQUENNES, OBAIX 1282
 Scourmont: d. SOMBREFFE 953
 Scoville: d. MOHIVILLE 451, 453
 Sory: d. METTET 458
 SCY, Nam. 451, 453
 Séchery: d. REDU, Lux. 913
 SECHEVAL, Ardennes, F. 629, 753
 Sècheval: d. JALHAY, VERVIERS 1345,
 1378, 1379, 1382
 SEDAN, Ardennes, F. 530, 531, 787
 Sedoz: d. SOUGNE-REMOUCHAMPS 554,
 578, 592
 Seesbach, A. 891
 SEGRIE, Sarthe, F. 1301
 SELBERSBACH, A. 987
 Seigneur (riv. du) 411
 SELLES, Lg. 358, 965, 966, 983, 1392
 Seiwerath, A. 247, 855
 SELANGE, Lux. 475
 Selderdrieschen: f. HENRICHAPELLE
 1152
 Sellerich, A. 69
 SELOIGNES, Ht. 25, 665, 864
 Semenil: d. ELLEZELLES 125, 1058

Handwritten entries on the left page, including names and dates such as '1918', '1919', '1920', '1921', '1922', '1923', '1924', '1925', '1926', '1927', '1928', '1929', '1930', '1931', '1932', '1933', '1934', '1935', '1936', '1937', '1938', '1939', '1940', '1941', '1942', '1943', '1944', '1945', '1946', '1947', '1948', '1949', '1950', '1951', '1952', '1953', '1954', '1955', '1956', '1957', '1958', '1959', '1960', '1961', '1962', '1963', '1964', '1965', '1966', '1967', '1968', '1969', '1970', '1971', '1972', '1973', '1974', '1975', '1976', '1977', '1978', '1979', '1980', '1981', '1982', '1983', '1984', '1985', '1986', '1987', '1988', '1989', '1990', '1991', '1992', '1993', '1994', '1995', '1996', '1997', '1998', '1999', '2000', '2001', '2002', '2003', '2004', '2005', '2006', '2007', '2008', '2009', '2010', '2011', '2012', '2013', '2014', '2015', '2016', '2017', '2018', '2019', '2020', '2021', '2022', '2023', '2024', '2025', '2026', '2027', '2028', '2029', '2030', '2031', '2032', '2033', '2034', '2035', '2036', '2037', '2038', '2039', '2040', '2041', '2042', '2043', '2044', '2045', '2046', '2047', '2048', '2049', '2050'.

Handwritten entries on the right page, including names and dates such as '1918', '1919', '1920', '1921', '1922', '1923', '1924', '1925', '1926', '1927', '1928', '1929', '1930', '1931', '1932', '1933', '1934', '1935', '1936', '1937', '1938', '1939', '1940', '1941', '1942', '1943', '1944', '1945', '1946', '1947', '1948', '1949', '1950', '1951', '1952', '1953', '1954', '1955', '1956', '1957', '1958', '1959', '1960', '1961', '1962', '1963', '1964', '1965', '1966', '1967', '1968', '1969', '1970', '1971', '1972', '1973', '1974', '1975', '1976', '1977', '1978', '1979', '1980', '1981', '1982', '1983', '1984', '1985', '1986', '1987', '1988', '1989', '1990', '1991', '1992', '1993', '1994', '1995', '1996', '1997', '1998', '1999', '2000', '2001', '2002', '2003', '2004', '2005', '2006', '2007', '2008', '2009', '2010', '2011', '2012', '2013', '2014', '2015', '2016', '2017', '2018', '2019', '2020', '2021', '2022', '2023', '2024', '2025', '2026', '2027', '2028', '2029', '2030', '2031', '2032', '2033', '2034', '2035', '2036', '2037', '2038', '2039', '2040', '2041', '2042', '2043', '2044', '2045', '2046', '2047', '2048', '2049', '2050'.

- SEMERES, Nord, F. 1190
 Sémillly: d. LAON, Aisne, F. 1205
 Semois (riv.) 7, 37, 38, 40, 41, 482,
 562, 610, 612, 613, 652, 731, 756,
 757, 789, 939
 SENEFPE, Ht. 144, 400, 409, 1282
 Senenne: d. SOVET 450
 Senne (riv.) 191, 506, 779, 934, 947,
 956, 989, 1237
 Senningen, GDL. 113, 518
 Senonchamps: d. SIBRET 571
 Sensweiler, A. 986
 Sept-Fontaines: d. GRAND-HALLET 360
 Sept-Fontaines (Faubourg): d. TOUR=
 =NAI 164
 Sept-Heures (Parc ou Promenade de):
 d. SPA 245, 770, 1345
 SEPTON, Lux. 441, 442
 SERAINCOURT, Ardennes, F. 1198
 SERAING, Lg. 573, 574
 SERAING-LE-CHATEAU, Lg. 87
 Sérèze: d. THIMISTER 1160
 SERMAIZE, Marne, F. 1426
 Seron: d. FORVILLE, Nam. 149
 Serpont: d. LIBRAMONT, RECOGNE 51,
 623, 624, 732, 737, 748, 750, 917, 918
 Serrières: près NEUCHÂTEL, S. 1410
 SERRIG, A. 694, 894
 SERY, Ardennes, F. 1198
 Sesselich: d. HONDELANGE, WOLKRANGE,
 Lux. 487
 Seumois: d. f. EMINES 861, 1390
 SEVENIG, A. 702
 Severn (riv.), GB. 243
 SEVIGNY-LA-FORÊT, Ardennes, F. 866
 Séviscourt: d. b. BRAS 560, 732, 917,
 918
 Sévry: d. JAVINGUE 606
 Seyon (riv.), S. 1410
 's Gravenstaffel voir: Gravenstaf=
 =fel
 's HERENELDEREN voir: HERENELDEREN
 SHIFNAL, Shropshire, GB. 232
 SIBRET, Lux. 571
 SIEGEN, A. 799, 800
 SIESBACH, A. 825
 Signal de Botrange: d. ROBERTVILLE
 853
 SIGNY-LE-PETIT, Ardennes, F. 10, 11,
 664, 666, 864, 865, 1196
 SIGNY-MONTLIBERT, Ardennes, F. 530
 Sijlslo: d. RUDDERVOORDE 213
 Silermont: d. VEZIN 365
 SILLY, Ht. 123
 SIMMERN, A. 681
 SIMMERN-UNTER-DAUN, A. 891
 SIMPELVELD, Limb. H. 269, 271, 1179
 Singelberg: d. BEVEREN-WAAS 219
 Sinnich: d. TEUVEN, Lg. 266, 1157
 Sinsin-la-Grande: d. SINSIN, Nam. 451
 SINT-AGATHA-BERCHEM voir:
 BERCHEM-SAINTE-AGATHE
 Sint-Agatha-Bos: b. RHODE-SAINTE-
 AGATHE 385
 SINT-AGATHA-RODE voir:
 RHODE-SAINTE-AGATHE
 SINT-AMANDSBERG, Fl. or. 217
 SINT-ANDRIES voir: SAINT-ANDRE-
 lez-Bruges
 Sint-Anna-Kapel: d. RHODE-SAINTE-
 GENESE 407
 Sint-Anna-Pede: d. ITTERBEEK 314,
 1019
 SINT-ANTELINKS, Fl. or. 320
 Sint-Antoon: d. DILBEEK 314, 336
 Sint-Bernardus: d. HEMIKSEM 78, 221
 SINT-BLASIUS-BOEKEL, Fl. or. 425
 Sint-Elloois: d. VOORMEZELE, Fl. occ.
 1033
 Sinte-Vrone: d. LEEDAAL 312, 338;
 voir aussi: Sainte-Véronique
 SINT-GENESIUS-RODE voir:
 RHODE-SAINTE-GENESE
 Sint-Gerlach: près HOUTEM, Limb. H.
 261
 Sint-Gertruide: d. LANDEN 361
 Sint-Gertruiden-Dries: d. LUBBEEK
 1130
 Sint-Gertruide-Pede: d. SCHEPDAAL
 335
 Sint-Hubertus-Hoek: d. DIKKEBUS 1033
 SINT-HUIBRECHTS-HERN voir:
 HERN-SAINTE-HUBERT
 SINT-JAN, Fl. occ. 502
 Sint-Jan: d. SAINT-TROND 287
 Sint-Jans: d. KEMZEKE, Fl. or. 218
 Sint-Jans: d. LANKLAAR 257
 SINT-JANS-MOLENBEEK voir:
 MOLENBEEK-SAINTE-JEAN
 Sint-Jans-op-de-Dijk: d. UITKERKE,
 Fl. occ. 209
 SINT-JOOST-TEN-NODE/SAINT-JOSSE-
 TEN-NOODE, Bt. 80, 83, 293, 296, 331,
 1089, 1240

1880
 1881
 1882
 1883
 1884
 1885
 1886
 1887
 1888
 1889
 1890
 1891
 1892
 1893
 1894
 1895
 1896
 1897
 1898
 1899
 1900
 1901
 1902
 1903
 1904
 1905
 1906
 1907
 1908
 1909
 1910
 1911
 1912
 1913
 1914
 1915
 1916
 1917
 1918
 1919
 1920
 1921
 1922
 1923
 1924
 1925
 1926
 1927
 1928
 1929
 1930
 1931
 1932
 1933
 1934
 1935
 1936
 1937
 1938
 1939
 1940
 1941
 1942
 1943
 1944
 1945
 1946
 1947
 1948
 1949
 1950
 1951
 1952
 1953
 1954
 1955
 1956
 1957
 1958
 1959
 1960
 1961
 1962
 1963
 1964
 1965
 1966
 1967
 1968
 1969
 1970
 1971
 1972
 1973
 1974
 1975
 1976
 1977
 1978
 1979
 1980
 1981
 1982
 1983
 1984
 1985
 1986
 1987
 1988
 1989
 1990
 1991
 1992
 1993
 1994
 1995
 1996
 1997
 1998
 1999
 2000

1880
 1881
 1882
 1883
 1884
 1885
 1886
 1887
 1888
 1889
 1890
 1891
 1892
 1893
 1894
 1895
 1896
 1897
 1898
 1899
 1900
 1901
 1902
 1903
 1904
 1905
 1906
 1907
 1908
 1909
 1910
 1911
 1912
 1913
 1914
 1915
 1916
 1917
 1918
 1919
 1920
 1921
 1922
 1923
 1924
 1925
 1926
 1927
 1928
 1929
 1930
 1931
 1932
 1933
 1934
 1935
 1936
 1937
 1938
 1939
 1940
 1941
 1942
 1943
 1944
 1945
 1946
 1947
 1948
 1949
 1950
 1951
 1952
 1953
 1954
 1955
 1956
 1957
 1958
 1959
 1960
 1961
 1962
 1963
 1964
 1965
 1966
 1967
 1968
 1969
 1970
 1971
 1972
 1973
 1974
 1975
 1976
 1977
 1978
 1979
 1980
 1981
 1982
 1983
 1984
 1985
 1986
 1987
 1988
 1989
 1990
 1991
 1992
 1993
 1994
 1995
 1996
 1997
 1998
 1999
 2000

- SINT-JORIS-ten-Distel, Fl. occ. 185,
199
- SINT-JORIS-WEERT voir:
WEERT-SAINT-GEORGES
- SINT-JORIS-WINGE voir:
WINGE-SAINT-GEORGES
- Sint-Juliaan: d. LANGEMARK, Limb.
1050
- Sint-Katarina-Kapel: d. HEULE, Fl.
occ. 498
- Sint-Katelijne-Houtem: d. HOEGAAR=
DEN 1068, 1143, 1247
- SINT-KWINTENS-LENNIK, Bt. 334
- SINT-LAMBRECHTS-HERK voir:
HERCK-SAINT-LAMBERT
- SINT-LAMBRECHTS-WOLUWE/WOLUWE-
SAINT-LAMBERT, Bt. 293, 297, 1081
- SINT-LAUREINS, Fl. or. 215
- SINT-LAUREINS-BERCHEM voir:
BERCHEM-SAINT-LAURENT
- SINT-LIEVENS-BSSE, Fl. or. 320
- SINT-LIEVENS-HOUTEM, Fl. or. 431
- SINT-MARGRIETE, Fl. or. 215
- SINT-MARGRIETE-HOUTEM, Bt. 311, 324,
1133, 1134, 1147
- SINT-MARIA-LATEM, Fl. or. 427
- SINT-MARIA-LIERDE, Fl. or. 429
- SINT-MARIA-ODENHOVE, Fl. or. 425, 429
- Sint-Martens: d. VISSENAKEN 328,
1069, 1130, 1131, 1258
- SINT-MARTENS-BODEGEM voir:
BODEGEM-SAINT-MARTIN
- SINT-MARTENS-LENNIK, Bt. 334
- SINT-MARTENS-LIERDE, Fl. or. 431
- Sint-Martinusberg: d. KORBEEK-LO,
LINDEN 1145, 1249, 1251, 1259
- SINT-NIKLAAS, Fl. or. 218
- SINT-PAUWELS, Fl. or. 218
- Sint-Philippus-Port: d. ANVERS 222
- Sint-Pieter: d. BOEZINGE, Fl. occ. 211
- Sint-Pieter: d. MAASTRICHT, Limb. H.
277, 1183, 1231, 1273
- Sint-Pieter: d. SAINT-TROND 288
- Sint-Pieter: d. VISSENAKEN 1069,
1130, 1131, 1258
- Sint-Pieter-Kapel: d. BUDINGEN 323
- Sint-Pietersberg: d. KORBEEK-LO
1249, 1268
- SINT-PIETERS-KAPELLE, Fl. occ. 208
- SINT-PIETERS-LEEUW, Bt. 314, 334
- Sint-Pieters-op-de-Dijk: d. BRUGES
209
- SINT-PIETERS-RODE voir:
RHODE-SAINT-PIERRE
- SINT-PIETERS-WOLUWE/WOLUWE-SAINT-
PIERRE, Bt. 80, 293, 1090
- SINT-RENDELDE voir: SAINTES
- SINT-STEVENS-WOLUWE/WOLUWE-SAINT-
ETIENNE, Bt. 83, 298, 331, 332, 1240
- SINT-TRUIDEN voir: SAINT-TROND
- SINT-ULRIKS-KAPELLE, Bt. 318, 335,
1107
- SINZIG, A. 100
- SIPPENAEKEN, Lg. 263, 267, 1157
- SIRAULT, Ht. 138, 168, 169, 957, 961,
1093, 1098
- Sirieux: d. THIEUSIES 981
- Sissoule (de): b. LANDENNE 983
- SITTARD, Limb. H. 261
- SITZERATH, A. 893
- SIVRY, Ht. 465
- Sivry: d. ETALLE 483
- SIVRY-LES-BUZANCY, Ardennes, F. 1284
- Six-Chénons (Les): près THILAY, Ar-
dennes, F. 789
- Six-Planes: d. GROS-TAYS 612
- Skeuvre: d. NATOYE 450
- SLENAKEN, Limb. H. 266, 1183
- Slijpkotmolen: d. NEDERBRAKEL 424
- SLUSE/SLUIZEN, Limb. 273, 1064, 1253
- SMEERBBBE-VLOERZEGEM, Fl. or. 424
- Smeermaas: d. LANAKEN 1183
- SMETLEDE, Fl. or. 432
- SMUID, Lux. 559, 601, 602
- Smuid (de): b. MIRWART 52
- SNELLEGEM, Fl. occ. 1041
- SOBERNHEIM, A. 109
- Soele voir: Soile
- Sofranenberg: d. HEVERLEE 1265
- Sohan: d. PEPINSTER 549, 1361, 1380
- SOHIER, Lux. 34, 625
- SOIGNIES, Ht. 144, 145, 196, 397, 398,
417, 657, 658, 957, 961, 980, 981
- Soile (riv.) 149
- SOIRON, Lg. 341, 345, 1160, 1176
- SOISSONS, Aisne, F. 1205, 1206
- Soleil (du): f. AMBRESIN 148
- Soleil (Le): d. JENEFFE, Lg. 359
- Soleilmont: d. CHATELINEAU, GILLY
394
- SOLESMES, Sarthe, F. 1299
- Soleuvre, GDL. 527
- Sollenberg: d. HUIZINGEN 334, 419,
1342

THE UNIVERSITY OF CHICAGO
 LIBRARY
 540 EAST 57TH STREET
 CHICAGO, ILL. 60637
 TEL. 773-9363
 FAX 773-9363
 WWW.CHICAGO.LIBRARY.EDU

THE UNIVERSITY OF CHICAGO
 LIBRARY
 540 EAST 57TH STREET
 CHICAGO, ILL. 60637
 TEL. 773-9363
 FAX 773-9363
 WWW.CHICAGO.LIBRARY.EDU

- Solières: d. BEN-AHIN 456
 Solmont: d. SORBAIS, Aisne, F. 1194
 SOLRE-LE-CHÂTEAU, Nord, F. 463 à 466
 SOLRE-SUR-SAMBRE, Ht. 179, 411, 438, 463
 SOMBREFFE, Nam. 374, 377, 953, 954
 Somme: d. VEZIN 365, 966, 1383, 1392
 Somme (Petite): d. SEPTON 441
 SOMMELILLE, Meuse, F. 1425
 SOMME-LEUZE, Nam. 441, 444
 Sommerain: d. MONT-lez-Houffalize 647, 764
 SOMMETHONNE, Lux. 479
 SOMZEE, Nam. 460, 794
 SONGEONS, Oise, F. 1312, 1324
 SONNENBERG, A. 886
 Sooneck, A. 677, 686, 807, 880, 881, 901, 929, 1000
 SORÉE, Nam. 450
 Sorel: près DAMOUZY, Ardennes, F. 752
 Sorendal: d. HAUTES-RIVIERES, Arden-nes, F. 37, 610
 SORIGNY, Indre-et-Loire, F. 1304
 SORINNE-LA-LONGUE, Nam. 433, 450
 SORINNES, Nam. 449, 452
 Sormonne (riv.), Ardennes, F. 10
 Sottiaux (Maisons): d. WARNANT-DREYE, Lg. 355, 356, 1123
 Soudromont: d. SENEFFE 396
 Souglant: d. SAINT-MICHEL-ROCHEFORT, Aisne, F. 11
 SOUGNE-REMOUCHAMPS, Lg. 554, 577, 578, 592, 839
 SOULME, Nam. 977
 SOUMAGNE, Lg. 305, 340
 Souterrain de Godarville: d. GOUY-LEZ-PIETON 1271, 1281, 1282
 SOUVRET, Ht. 402, 410, 1283
 SOVET, Nam. 450, 452
 SOY, Lux. 32, 443, 541, 921
 SOYE, Nam. 378
 SPA, Lg. 68, 118, 245, 246, 306, 513, 575, 576, 591, 644, 653, 654, 704, 716, 763, 768 à 770, 817, 835, 935, 986, 1345, 1379, 1438 à 1443
 SPABRÜCKEN, A. 891
 SPALBEEK, Limb. 254
 Spall, A. 891
 Spanuit: d. SCHEPDAAL 1019
 SPIENNES, Ht. 416, 1097, 1186
 SPIÈRE/ESPIÈRES, Fl. occ. 1053
 Spinette: d. KBUMIEE, Nam. 375
 Spinette (La): d. AVENNES, LATINNE 356
 Spinoy: d. JUMET 403, 1283
 Spinoy: d. LAMBUSART, WANFERCEE-BAULET 375
 Spitbos (Het): b. WESPELAAR 507
 Spixhe: d. THEUX 653, 1363, 1438, 1441
 Spoel: d. WATERMAEL-BOITSFORT 1007
 Sprimont: d. AMBERLOUP 623, 759, 760
 Sprinokange, GDL. 527
 Spurk: d. BILZEN 280
 SPY, Nam. 376, 952
 Staaen: d. SAINT-TROND 286
 STADEN, Fl. occ. 204, 492, 1048
 STADTKYLL, A. 71, 72, 656, 707, 708
 Stalhillebrug: d. STALHILLE, Fl. occ. 200
 Stalle: d. UCCELE 1084, 1236, 1238
 STAMBRUGES, Ht. 139, 169, 957, 1098
 Stampkot: d. STADEN 204
 STAMPROOI, Limb. H. 260
 Staneux: d. THEUX 649, 1379
 Statte: d. HUY, WANZE 356, 968, 1123, 1221, 1338
 Staubbach: près LAUTERBRUNNEN, cant. Ber. S. 1405
 STAVELLOT, Lg. 117, 118, 513, 514, 538, 554, 584 à 586, 589 à 591, 763, 769
 Stée: d. BRAIBANT 452
 STEEL, A. 836, 837
 Steenberg: d. EVERBEEK 1009
 Steenberg: d. POLLARE 1014
 STEENHUIZE-WIJNHUIZE, Fl. or. 320, 431
 STEENKERQUE, Ht. 145, 195, 417, 658, 779, 948, 990
 Steenkup: d. PETIT-ENGHIEN 779
 STEENOKKERZEEL, Bt. 330
 STEENVOORDE, Nord, F. 490, 1331
 Steenvoort: d. TERNAT 1107
 Stefferhausen: d. REULAND, Lg. 703, 722
 Stegen, GDL. 521
 Stehoux: d. TUBIZE 421, 847, 949, 990
 STEIN, Limb. H. 1110, 1111
 Stein: d. RECHT 587
 Steinbach: d. LIMERLE 618
 Steinebrück: d. LOMMERSWEILER, Lg. 721
 STEINFORT, GDL. 524
 STEINSEL, GDL. 517
 STEMBERT, Lg. 1378, 1382

- STENAY, Meuse, F. 1284
 Stenebrug: d. MEERBEKE 422
 Stephanshausen, A. 884, 927, 988, 991,
 995, 1000
 Sterpnich: d. AUTELEBAS, Lux. 473
 Sterpigny: d. CHERAIN 764
 Sterre (En): d. ANS 1352
 STERREBEEK, Bt. 331, 1081, 1088, 1089
 STEVOORT, Limb. 254, 287, 508, 509,
 1126, 1127, 1162
 Stierbeek (de): f. TUBIZE 780
 Stimont: d. OTTIGNIES 858, 933, 1279
 Stock: d. LONTZEN 343
 Stockay: d. SAINT-GEORGES 354, 359
 Stockel: d. WOLUWE-SAINT-PIERRE
 1081, 1090
 Stockem, GDL. 617
 Stockem: d. HEINSCH 487
 Stockis: d. GRAND-RECHAIN, XHENDE=
 =LESSE 340, 344
 Stocquis: d. THIMISTER 347
 Stocquoy (de): f. JODOIGNE 1024
 Stok: d. OPLINTER 323
 Stokem Bos: b. HULDENBERG 389
 Stokis voir: Stockis
 Stokstraat: d. SCHORISSE 425
 Stokt: d. TIELT 1327
 STOLBERG, A. 717, 782, 1173
 Stolzenbourg, GDL. 116, 701
 Stoquoy: d. JODOIGNE, PIETRAIN
 151, 361, 370, 373
 STOUMONT, Lg. 644
 Straat: f. HENRICHAPELLE 1155
 STRALMONT, Lux. 486, 615
 Strainchamps: d. HOLLANGE, Lux. 569,
 728, 743
 Strasbourg: d. BAILLONVILLE, Nam. 444
 STRASSEN, GDL. 524, 527
 Straten: d. SAINT-TROND 1137
 Strateneinde: d. WESTERLO, Anv. 225
 STREE-sous-Thuin, Ht. 178, 438, 463,
 466
 STREPY-BRACQUEGNIES, Ht. 397, 398,
 1074, 1185, 1323
 Streversdorf: d. MONTZEN 346
 Strichon: d. TILLY 393, 953
 STRIJPEN, Fl. or. 426
 STRIJTEM, Bt. 154, 423, 1016, 1017
 Strivay: d. PLAINEVAUX, Lg. 1358
 STROMBEEK-BEVER, Bt. 313, 1020, 1237
 STROMBERG, A. 108, 679 à 681, 810, 882,
 891, 924, 929, 985, 995
 Stroppen: d. HALLE 422
 Strotzbüsch, A. 829
 Strucht: d. SCHIN-OP-GEUL, Limb. H. 264,
 1183
 Strud: d. HALTINNE 457, 984
 Struik: d. ASSENT 323
 Strumont: d. BEAUSAIN 595
 Struysbosch: d. LUBBEEK 326
 Stuivenberg: d. GOOIK 422, 1018
 Stuivenberg: d. LOPPEM, OOSTKAMP
 1042
 Stuivenberg: d. WORTEGEM 496
 Stumpfe-Turm, A. 683
 Stuyvenberg: d. BRUXELLES 1237
 Stymon voir: Stimont
 Suargeon: d. SAINT-DENIS-Bovesse 379
 SUARLEE, Nam. 379, 973
 Sucrierie: d. WATERLOO 407
 SUGNY, Lux. 38, 44, 631 à 634, 636
 SULSIQUE voir: ZULZEKE
 SULZHEIM, A. 1402
 Sundridge Park: d. BROMLEY, Kent, GB.
 1364
 Supexhe (La): d. SAINT-REMY-sur-
 Berwinne, Lg. 348
 Sur-Bruyère: d. ANDENNE, HALTINNE
 457
 Sûre (riv.) 61, 472, 516, 519, 520, 569,
 570, 743
 Sur-Fossé: d. RETINNE, Lg. 305
 Surister: d. JALHAY 576, 654, 1345,
 1379, 1437, 1438, 1442, 1443
 Sur-le-Bois: d. ARGENTEAU, DALHEM
 1394
 Surlomez: d. COUTHUIN 357, 965, 968,
 983
 Sur-les-Joncs: d. LAMBERMONT 1385
 Sur-les-Ternes: d. JEMEPPE-sur-Sam-
 =bre, Nam. 376, 378
 Sur-les-Vignes: d. BATTICE 340
 Sur-le-Thier: d. WEGNEZ 1385
 Surré, GDL. 724, 741
 SUSTEREN, Limb. H. 260
 SUXY, Lux. 56, 636, 730
 Suzeril: d. COURT-SAINT-ETIENNE
 776, 858
 Sy: d. VIEUXVILLE 442
 Syren, GDL. 528

1897
 1898
 1899
 1900
 1901
 1902
 1903
 1904
 1905
 1906
 1907
 1908
 1909
 1910
 1911
 1912
 1913
 1914
 1915
 1916
 1917
 1918
 1919
 1920
 1921
 1922
 1923
 1924
 1925
 1926
 1927
 1928
 1929
 1930
 1931
 1932
 1933
 1934
 1935
 1936
 1937
 1938
 1939
 1940
 1941
 1942
 1943
 1944
 1945
 1946
 1947
 1948
 1949
 1950
 1951
 1952
 1953
 1954
 1955
 1956
 1957
 1958
 1959
 1960
 1961
 1962
 1963
 1964
 1965
 1966
 1967
 1968
 1969
 1970
 1971
 1972
 1973
 1974
 1975
 1976
 1977
 1978
 1979
 1980
 1981
 1982
 1983
 1984
 1985
 1986
 1987
 1988
 1989
 1990
 1991
 1992
 1993
 1994
 1995
 1996
 1997
 1998
 1999
 2000

1897
 1898
 1899
 1900
 1901
 1902
 1903
 1904
 1905
 1906
 1907
 1908
 1909
 1910
 1911
 1912
 1913
 1914
 1915
 1916
 1917
 1918
 1919
 1920
 1921
 1922
 1923
 1924
 1925
 1926
 1927
 1928
 1929
 1930
 1931
 1932
 1933
 1934
 1935
 1936
 1937
 1938
 1939
 1940
 1941
 1942
 1943
 1944
 1945
 1946
 1947
 1948
 1949
 1950
 1951
 1952
 1953
 1954
 1955
 1956
 1957
 1958
 1959
 1960
 1961
 1962
 1963
 1964
 1965
 1966
 1967
 1968
 1969
 1970
 1971
 1972
 1973
 1974
 1975
 1976
 1977
 1978
 1979
 1980
 1981
 1982
 1983
 1984
 1985
 1986
 1987
 1988
 1989
 1990
 1991
 1992
 1993
 1994
 1995
 1996
 1997
 1998
 1999
 2000

- Tahiaux: d.HASTIERE-LAUAUX 999
 Tahier: d.EVELETTE 454
 Taillée-Voie: d.BUZET 395
 Taillenette: d.RANSART 403
 Tailley voir: Taillenette
 TAILLES, Lux. 64, 538, 541, 543, 572, 619
 Tailles (Les): d.LAVACHERIE 599,
 760, 842, 921
 TAINTIGNIES, Ht. 129, 1101
 TAISNIERES-EN-THIERACHE, Nord, F.
 1189, 1191
 TAISNIERES-SUR-HON, Nord, F. 413
 Tamburin: d.RAGNIES 463
 TAMINES, Nam. 375, 971, 972
 TAMISE/TEMSE, Fl.or. 220
 Tamise (riv.), GB. 1372
 Tandel, GDL. 115
 Tangissart: d.BAISOY-THY 393, 858,
 1279
 Tannerie (La): d.ESNEUX 1358
 Tanton: d.FROIDFONTAINE, Nam. 604
 Tarvisée: d.FOSSE 459
 TARCLENNE, Nam. 460
 Targnon: d.LORCE, STOU MONT 581,
 592, 644
 TARZY, Ardennes, F. 1224
 Tatimont: près ETROEUNGT, Nord, F.
 661
 Tauninerie: d.BRÛLY, PETITE-CHA=
 =PELLE 667
 Tavienné: d.THYNES 3
 TAVIERS, Nam. 370
 Taviet: d.ACHÈNE 448, 452
 TAVIGNY, Lux. 63, 618
 Te Berg: d.MONTZEN 1155
 TELLANCOURT, Moselle, F. 478
 TELLIN, Lux. 33, 603, 919, 936
 TEMPLEUVE, Ht. 131, 164
 Templiers (des): f.WAVRE 389
 TEMPOUX, Nam. 177, 376, 378, 379, 973
 TEMSE voir: TAMISE
 Ten Berg: d.MEERBEKE 1015, 1016
 Ten Bos: d.HEKELGEM 316
 Tenbos: d.IXELLES 294, 1007, 1238
 Tenbrielen: d.COMINES 500
 Ten Broek: d.SINT-ULRIKS-KAPELLE
 335
 Ten Doorn: d.MALDEGEM 1039
 Ten Esschen: HOENSBROEK, VOEREN=
 =DAAL, Limb.H. 1178
 Ten Eycken: d.MONTZEN 263, 346,
 1153 à 1155
- TENNEVILLE, Lux. 597, 599, 735
 Ten Rozen: d.ALOST 318
 Tentrappen: f.HOEILAART 1035
 TERALFENE, Bt. 316
 Terbank: d.HEVERLEE, WINKSELE 301,
 312, 332, 385, 1109, 1241, 1264, 1266
 Terbiest: d.SAINT-TROND 287
 Terbos: ch.HOESELT 281
 Tercoigne: d.WATERMABL-BOITSFORT
 1088
 Terdek: d.OVERIJSE 389
 Terfosse: d.ROSIERES, Bt. 390
 Ter Geinst: d.NUKERKE 160
 Tergeiten: f.OVERIJSE 1035
 TERHAGEN, Anv. 221
 Terhagen: d.SIPPENAEKEN 1157
 Terhand: d.GELUWE 499, 1030
 Terholst: f.OVERIJSE 390
 Terijken: d.HOEPERTINGEN 1164
 Terlanen: d.OVERIJSE 385, 389
 Terlinden: d.ASSE 334
 Terlinden: GULPIEN, NOORBEEK, Limb.H.
 267
 Terlinden: d.HERFELINGEN 423
 TERMES, Lux. 56, 482
 TERMONDE/DENDERMONDE, Fl.or. 81, 82,
 198, 218
 Termunck: d.HEVERLEE 312, 332, 338,
 385, 1109, 1241, 1266, 1267
 Termunt: d.TERVUREN 338
 TERNAT, Bt. 334, 422, 1107
 Ternat: d.MEERBEKE 1016
 Terne-des-Vaches: d.SAINT-REMY-lez
 -Chimay, Ht. 864
 Ternell: d.EUPEN 73, 673
 Terre-Pelée: d.SENEFFE 1282
 Terrest: d.HOUTHULST, Fl.occ. 204
 Terrest: d., f.OVERIJSE 1108
 Ter Saat: d.NEERIJSE 384, 385, 389
 Ter Saat Hoeve: f.NEERIJSE 1267
 Terstraten: d.GEMMENICH 1154
 TERVUREN, Bt. 312, 331, 332, 338, 1021,
 1088, 1108, 1109
 TERWAGNE, Lg. 47
 Terworm: HEERLEN, Limb.H. 1179
 Thenimont: d.BARVAUX-s/Ourthe 442
 THEUX, Lg. 549, 575, 591, 704, 716, 839,
 935, 1363, 1379, 1380, 1437, 1438, 1441
 Theux (Le): d.SAINT-LAURENT, Ardennes
 F. 531
 Thiarmont: d.ECAUSSINNES-D'ENGHIEU
 196, 956, 957

The Board of Directors
 of the Corporation
 has resolved to
 pay a dividend
 of \$1.00 per share
 on the common stock
 of the Corporation
 for the year ending
 December 31, 1921.
 The dividend will
 be payable on
 January 15, 1922,
 to the holders of
 record as of
 December 15, 1921.
 The dividend will
 be payable at the
 office of the
 Corporation, 123
 Broadway, New York,
 N. Y.

The Board of Directors
 of the Corporation
 has resolved to
 pay a dividend
 of \$1.00 per share
 on the common stock
 of the Corporation
 for the year ending
 December 31, 1921.
 The dividend will
 be payable on
 January 15, 1922,
 to the holders of
 record as of
 December 15, 1921.
 The dividend will
 be payable at the
 office of the
 Corporation, 123
 Broadway, New York,
 N. Y.

- Thibaumont: f. THYNES 3,452
 Thibésart: d. MELLIER 739
 THIELT voir: TIELT
 Thier: d. STAVELOT 586
 Thier (Au): d. FORÉT 1340,1358
 Thier (Sur le): d. WEGNEZ 1385
 Thier-à-Liège: d. LIEGE 1347,1354
 Thier-de-Hodimont: d. PETIT-RECHAIN
 345,1176
 Thier-de-Huy: d. MARCHIN 441
 Thier-des-Critchons: d. CHÉNEE 551
 Thiérisart: d. SAINT-REMY-lez-Chi=
 =may, Ht. 24
 Thier-Nagant: d. JULEMONT 348
 THIEU, Ht. 398,401,1216,1218,1227
 THIEULAIN, Ht. 127,1103
 THIEUSIES, Ht. 397,398,401
 THILAY, Ardennes, F. 37,610,630,789,
 939
 THIMEON, Ht. 403,404,955
 Thiméon (ruis. de) 143
 THIMISTER, Lg. 1152,1159
 THIMOUGIES, Ht. 130
 THINES, Bt. 143,773,1280
 Thines (riv.) 947
 Thirifays: d., f. CHINY 41,486
 Thirimont: d. WAIMES 547,589
 THISNES, Lg. 89,361,420
 THOMM, A. 823,986
 THON, Nam. 457,468
 THONNE-LA-LONGUE, Meuse, F. 479
 THONNELLE, Meuse, F. 530
 THOREMBAIS-SAINT-TROND, Bt. 374
 Thorembsoul: d. GLIMES 381
 THOUNE/THUN, cant. Ber. S. 1404,1408
 THOUROUT voir: TORHOUT
 THUILLIES, Ht. 178,437,438,466
 THUIN, Ht. 410,411,438,439,461 à 463
 THULIN, Ht. 139,140,1075,1096,1221
 THUMAIDE, Ht. 1099
 THUN/THOUNE, cant. Ber. S. 1404,1408
 Thure: d., f. SOLRE-SUR-SAMBRE 438,
 463
 Thure (riv.) 179,463
 Thy: d. BAISY-THY 391,392,773,776,
 777,859,933,945,946
 Thyle: d. SART-DAMES-AVELINES 394
 Thyle (riv.) 776,859,933,945
 THY-LE-CHÂTEAU, Nam. 460
 THYNES, Nam. 3,452
 THYS, Lg. 1243,1246
 Thys: d. HUMAIN 445
 Tibermont: d. CLAVIER, Lg. 454
 TIEFENBACH, A. 987
 Tiège: d. SART 576,768,1438 à 1440,
 1442,1443
 TIEGEM, Fl. occ. 203,495
 TIELEN, Anv. 252
 TIELT, Fl. occ. 201,202,213,214,498,
 502,503,1044 à 1047,1327
 TIELT-Notre-Dame, Bt. 328
 Tiendenberg: d. WESTROZEBEKE 492
 TIENEN voir: TIRLEMONT
 Tienne-à-Coulon: d. FELUY 409
 Tienne-aux-Grives: d. BEN-AHIN 456,
 457
 Tige (Au): d. CINEY 450
 Tige (Le): d. EMPTINNE 119,450
 TIHANGE, Lg. 469
 TILDONK, Bt. 77
 TILFF, Lg. 550,573
 Tilleraye (de): f. MONSTREUX 191
 TILLET, Lux. 598,623,732,744
 Tilleul d'Oret: d. PONDROME 34
 Tilleul-Sainte-Gertrude: d. MONS=
 =PREUX 1280
 Tilleul-Saint-Joseph: d. JEHAY-BO=
 =DEGNEE 354
 TILLEUR, Lg. 1232
 TILLIER, Nam. 149,370,861
 TILLY, Bt. 392,393,776,945,1279
 Tinlot: d. SOHEIT-TINLOT, Lg. 470
 Tinseu: d., b. PETIT-THIER 547
 TINTANGE, Lux. 639,741
 TINTIGNY, Lux. 483 à 485,636,637
 TIRLEMONT/TIENEN, Bt. 75,76,122,146,
 290,310,311,323,324,326 à 328,
 363,364,371,372,1068 à 1070,
 1072,1112,1120,1121,1129 à 1135,
 1143,1145 à 1148,1248,1258,1259
 Tir National: d. SCHAERBEEK 1006
 Tirogne: d. HOLLOWNE-AUX-PIERRES,
 MONS, Lg. 1242
 Tittfeld: près RAEREN, Lg. 94
 TOERNICH, Lux. 475,529
 TOHOGNE, Lux. 442,921
 Tolle (La): d. SAINT-SEVERIN 470
 TOLLEMBEEK, Bt. 154
 Tombe (A la): d. NOVILLE-lez-Fexhe,
 Lg. 1242
 Tombe (La): d. KAIN 1057
 Tombe (La): d. LIGNY 972
 Tombe (La): d. MARCINELLE, MONT-SUR
 -MARCHIENNE 439,461

Tombe (La): d.WARNANT-DREYE, Lg.

355, 356

Tombe d'Avernas: d.AVERNAS-LE-BAU=
=DUIN 361

Tombeek: d.OVERIJSE 389

Tombe (Les): d.OMAL 360, 1123

Tombe Antiques (Les): d.CORTIL-
NOIRMONT 382

Tombois: d.VELAINE, Nam. 378, 1283

Tombroek: d.ROLLEGEM, Fl.occ. 499,
1053

TONGEREN voir: TONGRES

Tongrenelle: d.TONGRINNE 177, 377,
954, 972

TONGRES, Limb. 85, 86, 187, 188, 272 à
275, 281 à 283, 1022, 1023, 1064,
1065, 1140 à 1142, 1253 à 1256

TONGRE-SAINT-MARTIN, Ht. 137

TONGRINNE, Nam. 377, 860, 954

Tonnelet (Fontaine du): d.SPA 576

Tonny: d.AMBERLOUP 55, 736, 760, 920

TORGNY, Lux. 479

TORHOUT, Fl.occ. 201, 210, 212, 213,
492, 493, 1025, 1026, 1052, 1328

TOUCY, Yonne, F. 1306

Touquet (Le): d.WARNETON 500, 1028

Tour: d.HEYD 442

Tour (de la): anc.ch.ESNEUX 1358

Tour (de la): f.ITTRE 405

Tour-au-Bois (de la): f.REBECQ-RO=
=GNON 779, 948

Tourelle (La): f.WAYAUX 403, 404

Tour-Gobin (de la): f.NOVILLE-LES-
BOIS 149

Tour-Herman: d.HAUT-ITTRE 1342

TOURINNE-la-Chaussée, Lg. 356

TOURINNES-LA-GROSSE, Bt. 368, 1037

TOURINNES-SAINT-LAMBERT, Bt. 386

TOURNAI, Ht. 128 à 130, 132, 133, 162,
164 à 166, 180 à 182, 957 à 959,
961, 1034, 1054 à 1057, 1061, 1062,
1099 à 1104, 1228, 1325, 1332, 1333

TOURNAVAUX voir: HAULME-ET-TOURNA=
=VAUX

TOURNEPPE/DWORP, Bt. 407, 419, 420,
422, 1342

Tournette (La): ch.NIVELLES 1342

Tour-qui-Brouille: f.FELUY 409

TOURS, Indre-et-Loire, F. 1294, 1304

Toutvent: d.SIVRY 465

Tout-y-Faut: d.HOUDENG-GOEGNIES

144

Touvent: près ETROEUNGT, Nord, F. 1192

TOWYN, Merionethshire, GB. 238

TRABEN-TRARBACH, A. 683, 684

Trahegnies: d.LEVAL-TRAHEGNIES

142, 415, 1073, 1271, 1272

Traimont: d.EBLY, WITRY 729

Train (riv.) 384, 1036

Tramaka: d.LANDENNE, SEILLES 965,
968, 983

TRANSINNE, Lux. 536, 603, 919, 936

Trapperie (Etang de la): d.HABAY-
LA-VIEILLE 739

Trapperie (La): d.HABAY-LA-NEUVE
56, 638, 740

TRARBACH voir: TRABEN-TRARBACH

Trasenster: d.FRAIPONT 1348

TRAZEGNIES, Ht. 402, 409, 1271

Trazegnies (ruis.de) 399

TRECHTINGSHAUSEN, A. 102, 677, 686,
808, 881, 889, 900, 901, 924, 928, 929,
985, 991, 994, 995, 1000

TREIGNES, Nam. 627, 851

TREIS, A. 712

TRELON, Nord, F. 26, 27, 661

TREMBLOIS (LE), Ardennes, F. 481

Tremblois (Le): d.LAVAL-MORENCY, Ar=
=dennes, F. 9, 17, 668

Tremouroux: d.FRANIERE, Nam. 459

Trequière: d.BLANDAIN 164

Trésorerie (La): près WIMILLE, Pas-
de-Calais, F. 1214

TRESSIN, Nord, F. 163

TRÈVES/TRIER, A. 112, 518, 519, 693,
695, 823, 855, 895, 986

Trévissart: d.GOSSELIES 404

TRIAUCOURT-en-Argonne, Meuse, F.
1424, 1425

Tribomont: d.GRAND-RECHAIN, LAMBER=
=MONT 1176

Tribouillet: d.LIEGE 1354

TRIER voir: TRÈVES

Trieu: d.COURCELLES 402

Trieu: d.EPINOIS 142

Trieu: d.ESTINNES-AU-MONT 415

Trieu: d.PERUWELZ 1062

Trieu: d.REBECQ-ROGNON 989

Trieu: d.RESSAIX 416, 1271

Trieu-aux-Mines: d.DAUSSOULX 861

Trieu-Colin: d.WEPION, Nam. 942

Trieu-de-Frêne: d.EMINES 1390

Trieu-de-Requignies: d.COURCELLES

1283

- Trieu-du-Celleroy: d.CAMBON-SAINTE-VINCENT 136
 Trieu-du-Loquet: d.FROYENNES 1100
 Trieu-Maquette: d.SIRAULT 1098
 Trieu-Mehin: d.VELAINE, Nam. 1283
 Trieu-Veaux: d.MONT-SAINTE-AUBERT, Ht. 132
 Trieux: d.FORCHIES-LA-MARCHE 409
 Trieux: d.GOTTIGNIES 398
 Trieux: d.MIGNAULT 397,401
 Trieux (Les): d.MALONNE 970
 Trieux-Bouleux: d.SIRAULT 1098
 Trieux-de-Willers (Les): d.FOUR-MIES, Nord, F. 661
 Trifoy: d.ROY 53
 TRIGNY, Marne, F. 1287
 Trihay: d.EMBOURG 1340
 Triherée: d.ECAUSSINNES-D'ENGHEN 196
 Trihosdin: d.ROTHEUX-RIMIERE 574
 Trintelen: WITTEM, Limb. H. 1164
 Triquoquia voir: Try-Coquia
 Trisogne: d.PESSOUX 449
 TRITTENHEIM, A. 696
 TRIVIERES, Ht. 397,1074
 Trixhes: d.CLERMONT-sur-Berwinne 346
 Trixhes (Les): d.BOMBAYE 1394
 Trixhes (Les): d.STREE-en-Condroz, Lg. 964
 Troetelaar: d.VLADSLÓ 211
 Troine, GDL. 515,646,820
 Trois-Burettes (Les): d.BRYE, Ht., MARBAIS, Bt. 374
 Trois-Chênes (Aux): b. près TAVIGNY 646
 Trois-Fontaines: d.AUDERGHEM 291, 1090,1270
 Trois-Harengs: d.WINGE-SAINTE-GEORGE=GES 325
 Trois-Planches (Les): d.SOIGNIES 397
 Trois-Ponts: d.WANNE 553,554,585, 817,904
 Trois-Rois/Drie-Koningen: d.BEER=NEM 1042
 Trois-Rois: d.NEUVE-EGLISE 1027
 TROIS-VIERGES, GDL. 645
 Trôka: d.LANDENNE 148,365,1344
 Trompe-Souris: d.CHAMPLON, ERNEU=VILLE 597
 TRONCHIENNES/DRONGEN, Fl. or. 199,216
 Tronquay: d.LONGLIER 55,918
 Trontingen: d.SINT-KWINTENS-LENNIK, SINT-MARTENS-LENNIK 1017
 Trooz: d.FORÉ 341,551,839,1340, 1348,1358,1360,1380,1387
 Troqua: d.PONTILLAS 965
 Trou: d.HARZE 539
 Trou-Bottin: d.OUTRELOUXHE, Lg. 964
 Trou-de-Bra: d.BRA 555,580,593
 Trou-de-Féron: d.FERON, Nord, F. 26
 Trou-de-Ferrières: d.FERRIERES 540
 Trou-des-Chiens: d.PESSOUX 451
 Trou-de-Wooz: d.LIMAL 382
 Trou-du-Bois: d.HERON 965
 Trou-du-Bois: d.THEMISTER 1160
 Trou-du-Diable: d.OIGNIES 16,872
 Trou-du-Renard: d.FLERON 1355
 Trouille (riv.) 179,414
 Trou-Louette: d.BRESSOUX 1356
 Trou-Renard: d.FRAIPONT 1380
 Trou-Souris: d.GRIVEGNEE 1355
 Truffy: d.RIMOEGNE, Ardennes, F. 868
 Try (Le): d.BONINNE 1384
 Try-Charly: d.JUMET 403
 Try-Coquia: d.SART-DAMES-AVELINES 393
 Try-Mouchon: d.JUMET 403
 TUBIZE, Bt. 189,197,421,657,659,772, 779,780,847,857,932,934,947,949, 989,990
 Tuffeaux (Les): d.CHENEHUTTE-LES-TUFFEAUX, Maine-et-Loire, F. 1297
 Tuilerie (La): f. THIRIMONT, Ht. 179
 Tuilleries (Les): d.SAULCES-AUX-BOIS, Ardennes, F. 1200
 Tuimelaarhoek: d.MOORSLEDE, PASSEN=DALE 212,1051
 Tuitenberg: d.SINT-KWINTENS-LENNIK 423,1016,1017
 Tultia (Moulin du): d.WARNANT-DREYE, Lg. 355
 Turkijen: d.MEULEBEKE, PITTEM 1046
 TURNHOUT, Anv. 252,253
 Tyberchamps: d.MANAGE, SENEFFE 144
 Ubachsberg: VOERENDAAI, Limb. H. 270, 1179,1184
 UCCLE, Bt. 291,292,334,1005,1080, 1082,1083,1087,1238
 UCIMONT, Lux. 613

Handwritten text, likely bleed-through from the reverse side of the page. The text is mirrored and difficult to decipher.

Handwritten text, likely bleed-through from the reverse side of the page. The text is mirrored and difficult to decipher.

- Udange: d.TOERNICH 475,529
 Ursfeld, A. 711
 ÜRZIG, A. 696,897
 Uffhofen, A. 1399
 Uhler, A. 713
 UITBERGEN, Fl.or. 504
 ULBEEK, Limb. 508
 ULMEN, A. 250
 UNKEL, A. 100,877
 UNTERSEEN, cant.Ber.S. 1404,1405,
 1407,1408
 UPIGNY, Nam. 380,1122
 URBAR, A. 101,1001,1002
 URCEL, Aisne, F. 1205
 URSEL, Fl.or. 497,1039,1040
 Usch, A. 710
 USELDANGE, GDL. 522
 USINGEN, A. 802,803
 USK, Monmouth, GB. 243
- VAALBEEK, Bt. 1262,1263,1265
 VAALS, Limb.H. 262,1117,1181,1233
 Vacheresse: d.BEN-AHIN 1339
 Vaches (Terne des): d.SAINT-REMY-
 lez-Chimay, Ht. 864
 Vacroesse (Grande & Petite): d.HER=
 =CHIES 138,1098
 Vaillantpont: f.THINES 405
 Vaille (La) voir: Valle (La)
 Val: d.VAL-MEER, Limb. 282
 VALANGIN, cant.Neu.S. 1411
 Valansart: d.JAMOIGNE 568,569,638
 Val-Benoft: d.LIEGE, OUGREE 1357
 Val-Dieu (Abbaye de): d.CHARNEUX
 347,1158
 Valduc: oh., f.HAMME-MILLE 368,1037
 VALENCIENNES, Nord, F. 1185
 VALKENBURG, Limb.H. 264,1178,1183,
 1184
 Valkenhuizen: HEERLEN, KERKRADE,
 Limb.H. 271
 Valle (La): d.NALINNES 437,460
 Vallée (La): d.PERUWELZ 1062
 Vallée (La): d.VILLERS-L'ÉVÊQUE
 1243
 VALLENDAR, A. 101
 VALLEREST, Haute-Marne, F. 1418,1420
 Val-Notre-Dame: d.MOHA 356
 Val-Saint-Lambert: d.SERAING 573
 VANCE, Lux. 487
- Vance (de): b.CHANTEMELLE, VANCE
 483
 Vanneriau: d.ANDERLUES 415
 VARENDONK, Anv. 1113
 Varidon (Le): près CHARLEVILLE, Ar=
 =dennes, F. 752,753,870,937
 VARSENAIRE, Fl.occ. 200,208,1041
 VASSINCOURT, Meuse, F. 1423
 VAUCELLES, Nam. 15,29,851
 VAUCIENNES, Oise, F. 1207
 Vaudaigle: f.ANDENNE 984
 Vaudrée (La): d.ANGLEUR 1350
 VAULX-lez-Tournai, Ht. 958,1055,1056,
 1318,1332
 Vauselle (de): f.BUVRINNES 415
 Vaux: d.CHERAIN 764
 Vaux: d.LAON, Aisne, F. 1204
 Vaux: d.SPY 952
 VAUX-CHAVANNE, Lux. 542,545,553,647,
 910
 VAUX-ET-BORSET, Lg. 355
 Vauxhall: d.SPA 591
 Vaux-lez-Chêne: d.EBLY 729
 VAUX-LEZ-ROSTIERES, Lux. 558
 VAUX-SOUS-CHEVREMONT, Lg. 1257,1359,
 1362
 VAUX-SUR-BLAISE, Haute-Marne, F.1419
 VECHMAAL, Limb. 285,1139,1244
 Vecmont: d., b.BEAUSAIN 537,595,
 735
 Vecpré: d.HODISTER 53,595
 VEDRIN, Nam. 366,973,975,1122,1391
 VEERLE, Anv. 251,510,1113
 VELAINNE-sur-Sambre, Nam. 375,376,
 378,972,1283
 Velaine: d.LANDENNE 358,965,983
 VELBERT, A. 797
 Veldhoek: d.LOTENHULLE 1044
 Veldstraat: d.TAMISE 220
 Veldstraat: d.URSEL 1040
 VELLERILLE-LE-SEC, Ht. 179,415,416
 VEIM, Limb. 286
 Velpe (riv.) 324,1119,1120
 Velpen: d.HALEN 288
 VELTEM-BEISEM, Bt. 299,506,1240
 VELZEKE-RUDDERSHOVE, Fl.or. 427
 Venatte (Rocher de): d.YVOIR 784
 VENCIMONT, Nam. 45,605,625
 VENLO, Limb.H. 258,259
 Ver: d., f.LA VOIR 983,1338
 Verbranden Molen: d.ZILLEBEKE 1029
 Verdbrucq: d.AMOUGIES, Fl.or. 1060

- Verdiau: b.près HOUDAIN,Nord,F.
1320
- Vergne: d.WIERS 1062,1099
- VERLAINE,Lg. 87,359
- Verlaine: d.TOHOGNE 442
- Verlaine: d.TOURNAY,Lux. 559,918
- VERLAUTENHEIDE,A. 1177
- VERLEE,Nam. 441
- Verleumont: d.LIERNEUX 546,908 à
910
- Verlorenkostbos: b.TORHOUT 210
- VERNEUIL-LE-GRAND,Meuse,F. 529
- Verpré: d.BEAUSAIN 650,734
- VERREBROEK,Fl.or. 218
- Verregat: d.Laeken,BRUXELLES 1003
- Verrerie (La): d.GHLIN 169,170,
1095,1217
- Verreries: d.HAINE-SAINT-PIERRE
1281,1282
- Verrewinkel: d.UCCLE 334,1084,
1238
- VERSAILLES,Seine-et-Oise,F. 1210
- Versebrug: d.OOSTVLETEREN 1031
- Vers-le-Chenoy: d.HEVILLERS 933
- Vert-Buisson: d.LA REID 554
- Vert-Chasseur: d.UCCLE 291,337,
406,1085,1238
- Verte-Feuille: près SAINT-PIERRE-
AIGLE,Aisne,F. 1206
- Verte-Fontaine: d.LA REID 577,
1363
- Verte-Place (La): d.PETITE-CHAPEL=
=LE 866
- Vertes-Feuilles: d.SAINT-SAUVEUR
1061
- VERTRIJK,Bt. 146,326,1069,1071,
1144,1146
- VERTUS,Marne,F. 1289
- VERVIERS,Lg. 73,341,342,347,548,
549,653 à 655,768,853,1175,
1176,1345,1361,1377 à 1379,
1381,1382,1385,1386,1388,1437
- VERVINS,Aisne,F. 1203,1204
- Vesdre (riv.) 592,1340,1348,1359,
1385,1387,1388
- VESQUEVILLE,Lux. 51,537,558
- Vetschau,A. 1179,1233
- VEULEN voir: FOLOGNE
- VEURNE voir: FURNES
- Veurs: d.FOURON-SAINT-MARTIN 1156
- VEZIN,Nam. 365,966,974,1383,1389
- VEZON,Ht. 166,1055
- Vezonechoux: d.MAUBRAY 133,1055,
1056
- VIANDEN,GDL. 115,701,702
- VIANE,Fl.or. 124,155
- Vichenet: d.BOSSIÈRE 153,376,775,
860
- VICHT,A. 95
- VICHTE,Fl.occ. 495,496,1230
- Vieille-Forge: près LES MAZURES,
Ardennes,F. 17,629
- Vieille-Maison: d.SOMBREFFE 954
- Vieille-Montagne: d.LA CALAMINE &
Vieille-Montagne (mines de la So=
=ciété): FLÔNE, MORESNET, WEL=
=KENRAEDT 968,1116,1155,1173,
1180,1181
- Vieille-Porte-de-Bruxelles: d.HE=
=VERLEE 1109,1264
- Vieilles-Forges (Les): d.BANDE 921
- Vieilles-Minières: d.DAUSSOULX
973,1391
- VIELSALM,Lux. 65,66,514,544 à 547,
554,583 à 585,644,645,763,764,
817 à 819,903 à 908
- VIEMMÉ,Lg. 87
- Vierre (riv.) 56,485
- Vierstraat: d.VOORMEZELE,Fl.occ.
1033
- VIERVES,Nam. 15,851,980
- VIESVILLE,Ht. 404,955
- VIEUX-CONDE,Nord,F. 166
- Vieux-Dieu/Oude-God: d.MORTSEL
223,1078
- VIEUX-GENAPPE,Bt. 419,1280
- VIEUX-HEVERLE/ODU-HEVERLEE,Bt.
299,1262,1265,1267
- Vieux-Joncs/Oude-Biesen: d.,ch.
RIJKHOVEN 86,187,275,280,281,
1023,1111
- VIEUX-MESNIL,Nord,F. 1187
- Vieux-Pont (du): f.LEUZE 1103
- VIEUX-RÉNG,Nord,F. 179,414
- Vieux-Sart: d.CORROY-LE-GRAND 383
- Vieux-Sart: d.SIVRY 465
- Vieux-Sautour: d.SAUTOUR 435,850,
978
- Vignes (Fort de): d.GIVET,Ardennes,
F. 447
- Vijlen: VAALS,Limb.H. 268
- Vijverselen: d.SINT-KWINTENS-LEN=
=NIK 334
- Vijverzeel: d.ZOLDER,Limb. 254,509

1897
 1898
 1899
 1900
 1901
 1902
 1903
 1904
 1905
 1906
 1907
 1908
 1909
 1910
 1911
 1912
 1913
 1914
 1915
 1916
 1917
 1918
 1919
 1920
 1921
 1922
 1923
 1924
 1925
 1926
 1927
 1928
 1929
 1930
 1931
 1932
 1933
 1934
 1935
 1936
 1937
 1938
 1939
 1940
 1941
 1942
 1943
 1944
 1945
 1946
 1947
 1948
 1949
 1950
 1951
 1952
 1953
 1954
 1955
 1956
 1957
 1958
 1959
 1960
 1961
 1962
 1963
 1964
 1965
 1966
 1967
 1968
 1969
 1970
 1971
 1972
 1973
 1974
 1975
 1976
 1977
 1978
 1979
 1980
 1981
 1982
 1983
 1984
 1985
 1986
 1987
 1988
 1989
 1990
 1991
 1992
 1993
 1994
 1995
 1996
 1997
 1998
 1999
 2000

1897
 1898
 1899
 1900
 1901
 1902
 1903
 1904
 1905
 1906
 1907
 1908
 1909
 1910
 1911
 1912
 1913
 1914
 1915
 1916
 1917
 1918
 1919
 1920
 1921
 1922
 1923
 1924
 1925
 1926
 1927
 1928
 1929
 1930
 1931
 1932
 1933
 1934
 1935
 1936
 1937
 1938
 1939
 1940
 1941
 1942
 1943
 1944
 1945
 1946
 1947
 1948
 1949
 1950
 1951
 1952
 1953
 1954
 1955
 1956
 1957
 1958
 1959
 1960
 1961
 1962
 1963
 1964
 1965
 1966
 1967
 1968
 1969
 1970
 1971
 1972
 1973
 1974
 1975
 1976
 1977
 1978
 1979
 1980
 1981
 1982
 1983
 1984
 1985
 1986
 1987
 1988
 1989
 1990
 1991
 1992
 1993
 1994
 1995
 1996
 1997
 1998
 1999
 2000

- Villettes voir: Villettes
 VILLANCE, Lux. 561, 603
 Ville: d. MY, Lux. 31
 Ville (de): b. HARCHIES 139, 168
 Ville-du-Bois: d. VIELSALM 545, 903
 VILLE-EN-HESBAYE, Lg. 356, 357
 Ville-en-Waret: d. VEZIN 365, 1383, 1384, 1389
 VILLENUEVE-SOUS-DAMMARTIN, Seine-et-Marne, F. 1208
 VILLE-POMMEROEUL, Ht. 138, 139, 169
 Villeret: d. SAINT-MARTIN 177, 377, 954, 972
 VILLEROT, Ht. 169, 1217
 Villerooux: d. CHASTRE-VILLEROUX-BLANMONT 392, 393, 776, 951
 Villers: d. BILSTAIN 1174
 VILLERS-CERNAY, Ardennes, F. 42, 634
 VILLERS-COTTERETS, Aisne, F. 1206, 1207
 VILLERS-DEVANT-ORVAL, Lux. 480
 VILLERS-EN-FAGNE, Nam. 435, 978
 VILLERS-LA-LOUE, Lux. 479, 480
 VILLERS-LA-TOUR, Ht. 13, 24
 VILLERS-LA-VILLE, Bt. 393, 776, 777, 859, 1279
 VILLERS-LE-BOUILLET, Lg. 354, 355, 1123
 VILLERS-LE-PEUPLIER, Lg. 88, 91, 356
 VILLERS-LE-TEMPLE, Lg. 964
 VILLERS-LEZ-HEEST, Nam. 366, 861
 VILLERS-PERWIN, Ht. 143, 394
 VILLERS-POTERIE, Ht. 980
 VILLERS-SAINT-GHISLAIN, Ht. 142, 1079
 VILLERS-SAINT-SIMEON, Lg. 1252
 VILLERS-SIRE-NICOLE, Nord, F. 414, 1093, 1186
 VILLERS-SUR-SEMOIS, Lux. 484
 VILLE-SUR-HAINE, Ht. 397, 398, 401, 1094, 1216, 1218
 Villettes: d. BRA 67, 555, 580, 642
 Villez: d. LA-ROCHE-EN-ARDENNE 54, 556
 VILMAR, A. 813
 VILVORDE, Bt. 80, 313, 330, 428, 506, 1091, 1237
 VINALMONT, Lg. 355
 Vinave: d. SAINT-NICOLAS, Lg. 1166
 Vinave: d. SLUSE 1253
 Vinkenmolen: d. OOSTERZELE 427
 VINKT, Fl. or. 494, 503
 VIRELLES, Ht. 23, 24
 VIREUX (V.-Molhain & V.-Wallerand), Ardennes, F. 5, 16, 17, 534, 607, 626, 672, 754, 755, 852, 873, 940, 996 à 998
 VIRGINAL-SAMME, Bt. 197, 421
 Virneburg, A. 714
 Viroin (riv.) 16, 940, 998
 VIRTON, Lux. 477 à 479, 529
 VISE, Lg. 186, 187, 262, 265, 961, 1117, 1235, 1273, 1325, 1393, 1394
 VISSENAKEN, Bt. 328, 1069, 1130, 1258
 Vissoul: d. OTEPPE 357
 VITRIVAL, Nam. 440, 971
 Vivier: d. HENRICHAPELLE 346, 1153, 1159
 Vivier (du): f. JAMIOULX 461
 Vivier d'Oie: d. UCCLE 291, 1085, 1238
 VIVIERES, Aisne, F. 1206
 Vivier l'Agneau: d. COURRIERE 433
 Vivier-Roland: d. JURBISE, MASNUY-SAINT-JEAN 170, 1095
 Viviers: d. ANDERLUES 396
 VIVY, Lux. 612, 613
 VLADSLO, Fl. occ. 211
 Vlamerie (La): d. CLERMONT-sur-Berwinne 1159
 Vlasmark: d. BRAINE-LE-CHATEAU 408, 421
 Vlasmer: d. EKSEL, Limb. 255
 Vlassendaal: d. ANDERLECHT 336, 1019
 VLEKKEM, Fl. or. 431
 Vlessart: d. ANLIER 568, 569, 638
 Vlessart (ruis.) 486
 Vleugt: d. SCHAFFEN 289
 Vleurgat: d. IXELLES, UCCLE 291, 294, 295, 1007, 1080, 1085, 1238
 Vliegendpaard: d. OBDELEM 1043
 Vlierbeek (& Abbaye de): d. KESSELLO, Bt. 224, 302, 325, 328
 Vlierbeek: d. OVERIJSE 1108, 1270
 VLIERMAAL, Limb. 274, 1065
 VLIERMAALROOT, Limb. 1125
 VLIERZELE, Fl. or. 431
 VLIJTINGEN, Limb. 187, 282, 1118
 VLIMMEREN, Anv. 226
 Voddehoek: d. ZANDVOORDE-bij-Ieper 1029
 VODECEE, Nam. 436
 VODELEE, Nam. 977
 Voer (riv.) 1109
 Vogelsang: f. WELKENRAEDT 344
 Vogelsmühl, GDL. 520

- Vogelzang: d.BAELEN 342,1172,1174
 Vogelzang: d.MATER 426
 Vogelzang: ch.ZOLDER,Limb. 289
 Voieries (Les): près MONTHERME,Ar=
 =dennes,F. 532,628,631
 Voie-Romaine (La): d.GOEGNIES-
 CHAUSSEE 414
 Voirecher: d.ITTRE 778,857,932,
 947,962
 Volaiville: d.WITRY 569,616
 Volkerich: d.GEMMENICH 263
 Vollée (La): f.VIRGINAL-SAMME 193
 VOLLEZELE,Bt. 154,423,1015
 VOLXHELM,A. 1399
 VONËCHE,Nam. 45,46,535,604 à 606,
 625,785
 Voorde: d.WAARSCHOOT 216
 VOORT,Limb. 285,1138,1139
 Voortkapel: d.WESTERLO,Anv. 225
 VOROUX-GOREUX,Lg. 87
 VORSELAAR,Anv. 226,512
 Voskapel: d.NOSSEGEM, STERREBEEK
 332,1081,1089
 VOSSEM,Bt. 312,338,1021,1109,1266
 VOTTEM,Lg. 272,1354
 VOUZIERS,Ardennes,F. 1285,1286
 Vraimont: d.CLABECQ 189,421
 VRASENE,Fl.or. 218
 Vrebos: d.EVERBERG, LEEFDAAL 1266
 VREREN,Limb. 188,1252,1253,1256
 VRESSE,Nam. 38,612,756,757
 VRIGNE-AUX-BOIS,Ardennes,F.43,751,
 757
 VRIGNE-MEUSE,Ardennes,F. 531
 Vrijbos: b.STADEN 1050
 Vrijheers: d.ENGELSMANSHOVEN 284,
 285
 Vrijhern: d.RIKSINGEN 275,1142,
 1254
 Vroenenbos: d.TOURNEPPE 419,422,
 1342
 Vronenberg: d.OVERIJSE 390
 VUCHT,Limb. 278
 VURSTE,Fl.or. 430
 VYLE-ET-THAROUL,Lg. 441
 Waalwiler: WITTEM,Limb.H. 268,1184
 WAANRODE,Bt. 324,1120,1133
 WAARBEKE,Fl.or. 156,423
 WAARDAMME,Fl.occ. 498,1042,1047
 WAARSCHOOT,Fl.or. 216
 WAASMONT voir: WAMONT
 WAASMUNSTER,Fl.or. 218
 Wadelleux: d.CHARNEUX 1158
 WADELINCOURT,Ht. 167
 Wademont: d.NEUFCHATEAU,Lg. 1158
 WADERN,A. 894
 WADRILL,A. 893
 Wagnée: d.FLOREE 433,450
 WAGNELEE,Ht. 374
 WAHA,Lux. 32,53,444
 Wahenges (des): f.L'ECLUSE 368
 WAHL,GDL. 114,726
 Waides (Les): d.NEUFCHATEAU,Lg.
 262,1158
 WAIMES/WEISMES,Lg. 246,589,656,854
 Wairchat: d.AISEAU, PONT-DE-LOUP
 459
 Wakkerzeel: d.WERCHTER,Bt. 507
 Walbrugge: d.TIEGEM 1229
 WALDALGESHEIM,A. 810
 WALDBÖCKELHEIM,A. 109
 Waldhiltersheim,A. 679
 WALDLAUBERSHEIM,A. 108
 WALDRACH,A. 112
 WALLEN,Anv. 221
 WALHEIM,A. 94
 WALHORN,Lg. 1173
 Walk: d.WAIMES 587,853
 Wallay: d.OHEY 457
 Wallebrug: d.INGELMUNSTER, OOSTRO=
 =ZEBEKE 1327
 Wallemolen: d.PASSENDALE 1049
 Wallerand: d.VIREUX,Ardennes,F.997
 WALLERSHEIM,A. 830
 WALLERS-TRELON,Nord,F. 26
 WALLERTHEIM,A. 1402
 WALLHAUSEN,A. 679
 WALSBETS,Lg. 90,310,1079
 WALSDORF,A. 656
 Walsegem: d.BALEGEM 427
 WALTWILDER,Limb. 279,1118,1255
 Waltzing: d.BONNERT 473
 Wambach,A. 809,884,925,985
 Wambeke: d.WIJTSCHATE 182
 WAMBREZ,Oise,F. 1312
 Wamme (riv.) 53
 WAMONT/WAASMONT,Lg. 90,361,1024
 Wampe (ruis.de) 416
 WANCENNES,Nam. 35,606
 Wandebourcy: d.TAVIGNY 646,844
 WANDRE,Lg. 339

- WANPERCEE-BAULET, Ht. 375, 378
 WANGE, Lg. 286
 WANNE, Lg. 514, 585, 763
 WANNEGEM-LEDE, Fl. or. 202
 WANNEHAIN, Nord, F. 163
 Wanneranval: d. WANNE 585
 WANSIN, Lg. 89, 90, 361
 WANZE, Lg. 1123, 1338
 Wanzoul: d. VINALMONT 356, 983
 Waraye (Pont de): d. BLAIMONT 874,
 999
 Warche (riv.) 587, 590
 Warche-Brück: d. MALMEDY 589, 590,
 769
 WARCHIN, Ht. 132
 WARCOING, Ht. 131
 Warcove: près AUDEMBERT, Pas-de-Calais, F. 1213
 WARDIN, Lux. 617
 WAREGEM, Fl. occ. 495
 WAREMME, Lg. 74, 75, 87, 88, 309, 310,
 359, 360, 1123, 1245, 1246
 WARET-LA-CHAUSSEE, Nam. 370
 WARET-L'ÉVÊQUE, Lg. 148
 Warfusée: d., ch., f. SAINT-GEORGES
 354, 538
 Warichai: d. BORNIVAL 947
 Warichaix: d. HENNUYERES 421, 990
 Warisart: f. SAUVENIERE 380, 860
 WARISOULX, Nam. 366, 861, 1122
 Warizy: d. HODISTER 596, 733
 Warken, GDL. 115
 Warnach: d. TINTANGE 742
 WARINGTON, Fl. occ. 182, 500, 1027, 1028
 Warnifosse: d. BAUGNIES 1062
 WARQUIGNIES, Ht. 140, 172, 1093
 Warrimont: d. CHARNEUX 347
 WARSAGE, Lg. 265, 266
 Wartet: d. MARCHE-LES-DAMES 1383,
 1384, 1389, 1392
 Wartons (des): f. OBOURG 1094
 Wasay: d. LAMBERMONT 1385
 WASIGNY, Ardennes, F. 1201
 WASMES, Ht. 172, 175
 Wasmes (ruis. de) 141
 WASSEIGES, Lg. 148 à 150, 356, 357,
 369, 370
 WASSERBILLIG, GDL. 112, 518, 519
 WASSY-SUR-BLAISE, Haute-Marne, F.
 1417 à 1420
 Wastines: d. MALEVES-SAINTE-MARIE-
 WASTINES 381
 Waterdamhoek: d. MOORSLEDE 1051
 WATERLAND-OUDEMAN, Fl. or. 215
 WATERLOO, Bt. 407, 420, 1083, 1085
 Waterloos: d. OPHASSELT 320
 WATERMEL-BOLTSFORT, Bt. 295, 1006,
 1088
 WATERVLIET, Fl. or. 215
 Watervoort: d. HERENTALS 1115
 Watiamont: d. ECAUSSINNES-LALAING
 956
 WATOU, Fl. occ. 206
 Watrinsart: d. MUNO 42, 481
 WATTIGNY, Aisne, F. 11, 1196
 Wattimez: d. REVES 404
 Wattinnes: d. SAINT-SAUVEUR 127, 161
 WATTRIPONT, Ht. 1057
 Wau: f. LONTZEN 343
 Waucomont: d. BATTICE, CHAINEUX 1160
 Waudreselle: d. WAUDREZ 415
 WAUDREZ, Ht. 415
 WAULSORT, Nam. 4
 WAUTHIER-BRAINE, Bt. 420
 WAVRE, Bt. 152, 381 à 387, 389, 390,
 773, 774, 858, 944, 1036, 1037, 1088,
 1185, 1277 à 1279
 WAVREILLE, Nam. 33, 34, 601
 Wavreumont: d. STAVELOT 589, 590
 WAXWEILER, A. 700, 701, 708, 709, 721,
 722, 821, 822
 Wayai: d. SART 1440, 1442
 Wayai (ruis. de) 1438 à 1440, 1442
 WAYAUX, Ht. 403, 404, 955
 WAYS, Bt. 391, 392, 419, 776, 777, 859,
 933, 945, 1280
 WEBBEKOM, Bt. 288, 1148
 Wecker, GDL. 113
 Wedechinne voir: Wez-de-Chine
 WEERD, Limb. H. 259, 260
 Weert: d. GROTE-SPOUWEN 275, 280,
 1255
 WEERT-SAINTE-GEORGES/SINT-JORIS-
 WEERT, Bt. 384, 388, 1265
 Wégimont: d. AYENEUX 305
 WEGNEZ, Lg. 1361
 WEHRHEIM, A. 803, 804
 Weicherdange, GDL. 63, 820
 WEIDEN, A. 782
 WEILER, A. 108, 810, 883, 924, 928
 WEILER-LA-TOUR, GDL. 528
 WEILLEN, Nam. 434
 WEINHHEIM, A. 1183, 1400, 1402
 Weininks: d. HOVE 223

1021
 1022
 1023
 1024
 1025
 1026
 1027
 1028
 1029
 1030
 1031
 1032
 1033
 1034
 1035
 1036
 1037
 1038
 1039
 1040
 1041
 1042
 1043
 1044
 1045
 1046
 1047
 1048
 1049
 1050
 1051
 1052
 1053
 1054
 1055
 1056
 1057
 1058
 1059
 1060
 1061
 1062
 1063
 1064
 1065
 1066
 1067
 1068
 1069
 1070
 1071
 1072
 1073
 1074
 1075
 1076
 1077
 1078
 1079
 1080
 1081
 1082
 1083
 1084
 1085
 1086
 1087
 1088
 1089
 1090
 1091
 1092
 1093
 1094
 1095
 1096
 1097
 1098
 1099
 1100

1101
 1102
 1103
 1104
 1105
 1106
 1107
 1108
 1109
 1110
 1111
 1112
 1113
 1114
 1115
 1116
 1117
 1118
 1119
 1120
 1121
 1122
 1123
 1124
 1125
 1126
 1127
 1128
 1129
 1130
 1131
 1132
 1133
 1134
 1135
 1136
 1137
 1138
 1139
 1140
 1141
 1142
 1143
 1144
 1145
 1146
 1147
 1148
 1149
 1150
 1151
 1152
 1153
 1154
 1155
 1156
 1157
 1158
 1159
 1160
 1161
 1162
 1163
 1164
 1165
 1166
 1167
 1168
 1169
 1170
 1171
 1172
 1173
 1174
 1175
 1176
 1177
 1178
 1179
 1180
 1181
 1182
 1183
 1184
 1185
 1186
 1187
 1188
 1189
 1190
 1191
 1192
 1193
 1194
 1195
 1196
 1197
 1198
 1199
 1200

- WEINSHEIM, A. 109
 WEISMES voir: WAIMES
 WEISWAMPACH, GDL. 117, 723
 WELDEN, Fl. or. 427
 WELKENRAEDT, Lg. 343, 655, 1159, 1172, 1174
 WELLEN, Limb. 1140
 WELLENSTEIN, GDL. 525
 WELLIN, Lux. 34, 46, 49, 446
 WELLINGTON, Shropshire, GB. 232
 Welriekende (Chapelle de): d. HOEIJ = LAART, OVERIJSE 1085
 WELSHPOOL, Montgomeryshire, GB. 236
 Welz (Du): d. FRASNES-LEZ-BUISSENAL 1012
 WEMMEL, Bt. 308, 333, 1003
 WENAU, A. 674, 767, 783, 816
 WENDELSHEIM, A. 1399
 WENGEROHR, A. 691
 Wenin: d. WERIS 443
 WENLOCK, Shropshire, GB. 233
 Wens: ch. KETTENIS 94, 342
 WERBOMONT, Lg. 67, 539, 580, 643, 747, 766, 846, 910, 911, 923
 WERDEN, A. 796, 797
 Wergifosse: d. SOUMAGNE 340, 1151
 Wérichet: d. JEMEPPE, Nam. 378
 WERIS, Lux. 31, 32, 442, 443
 WERKEN, Fl. occ. 211
 WERM, Limb. 274, 275
 Wermerbos: d. VLIERMAALROOT 1125
 Wersbeek: d. MOLENBEEK-WERSBEEK, Bt. 251, 1132
 Werth, A. 783
 WERVIK, Fl. occ. 182
 WESPELAAR, Bt. 224, 507
 Westhoek: d. KANEGEM 1044, 1327
 WESTKERKE, Fl. occ. 208
 WESTMEERBEEK, Anv. 225
 WESTOUTER, Fl. occ. 207, 1027
 WESTREM, Fl. or. 432
 Westrich, A. 838
 WESTROZEBEKE, Fl. occ. 1049 à 1051
 Westvoorde: d. KNESSELAIRE, URSEL 1040
 Weterbeek: d. BIERBEEK 1144
 WETTELDORF, A. 247
 WETTEREN, Fl. or. 198, 217, 432, 1325
 WETZLAR, A. 801, 802
 Weyer: d. ATENRODE 328, 1131
 Weyaux (de): f. RAMILLIES-OFFUS 150, 370
 Weyler: d. AUTELBAS, Lux. 474, 487
 Wez: d. NETHEN 384, 388, 1036, 1265
 Wez (Moulin de): d. BEAUSAINT 595
 Wez-de-Chine: d. MERLEMONT, ROMEDEN = NE, SURICE, Nam. 977
 WEZEMAAAL, Bt. 322
 WEZEMBEEK-OPPEM, Bt. 331, 1081
 WEZEREN, Lg. 90, 1079
 WEZ-VELVAIN, Ht. 1102
 WIBRIN, Lux. 619
 WICKER, A. 1397
 Wicourt: d. NOVILLE-lez-Bastogne 765, 843, 844
 WIERDE, Nam. 468
 WIERS, Ht. 166, 1062
 WIESBADEN, A. 678, 886, 925, 993, 1396, 1403
 WIGNEHIES, Nord, F. 13, 661, 662, 1193, 1220, 1223, 1376
 Wigny: d. FLAMIERGE 641
 WIHERIES, Ht. 139, 173, 1075, 1093
 Wihéries: d. HANTES-WIHERIES 463
 WIHOGNE, Lg. 1243
 WIJER, Limb. 287, 509, 1119, 1127
 Wijlegem: d. SINT-ELASIUS-BOEKEL, SINT-DENIJS-BOEKEL, Fl. or. 426
 WIJNANDSGRADE, Limb. H. 270
 Wijnegem: f. ERPS-KWERPS 1240
 Wijnendaal: d. ICHTEGEM 1328
 Wijnendale: d. TORHOUT 201, 210, 1026
 Wijngaard: d. FOREST 1236
 WIJSHAGEN, Limb. 256
 WIJTSCHATE, Fl. occ. 500, 1028, 1033
 Wilcour: d. HENRICHAPELLE, WELKEN = RAEDT 1159, 1172
 WILDEREN, Limb. 286, 288, 1149
 Wilderhoeve: f. BIERBEEK 300
 WILER, Limb. H. 269, 273, 277
 Wilkerheid: près HENRICHAPELLE & WELKENRAEDT 1152, 1159, 1172
 Willancourt: d. MUSSON 474
 WILLAUPUIS, Ht. 167
 WILLEBRINGEN, Bt. 1071, 1143, 1146, 1247
 WILLEMEAU, Ht. 165, 1101
 WILLERZIE, Nam. 564, 565, 611
 WILNSDORF, A. 800
 WILRIJK, Anv. 221, 1077
 Wilsecker, A. 709
 WILSELE, Bt. 77, 299, 304, 1261
 WILTZ, GDL. 60 à 63, 515, 516, 649, 723, 724, 726, 727

- Wiltz (riv.) 570,617,727
 Wilwerdange,GDL. 819
 Wilzenberg,A. 986
 Wimbay: d.ERNEUVILLE 745
 WIMLILLE,Pas-de-Calais,F. 1214
 Wimmershof: f.KESSEL-LO,Bt.
 1145,1250
 WIMBERTINGEN,Limb. 287,1065,1163
 Windy,Aisne,F. 12
 Winamplanche: d.LA REID, SPA
 644,653,835,911,1441,1443
 Winbomont: d.BEVERCE 246
 Wind: f.LONTZEN 343
 WINDESHEIM,A. 679
 Windhagen: VOERENDAAL,Limb.H. 1184
 WINDSOR,Berks,GB. 1372,1373
 WINENNE,Nam. 35,534,606,625
 WINGENE,Fl.occ. 213
 WINGE-SAINTE-GEORGES/SINT-JORIS-WIN=
 =GE,Bt.84,325,326,328,1069,1130
 Winkel: d.HUMBEEK,Bt. 505
 WINKSELD,Bt. 301,507,1240
 Winner: d.EKSEL,OVERPELT,Limb. 255
 Winterbach,A. 891
 Winterbeek (riv.) 253,1119
 WINTERSHOVEN,Limb. 1163
 Winterslag: d.GENK 256
 WINTERSPELT,A. 721
 Wintzen: près SCHLEIDEN,A. 706
 Winville: d.WITRY 569,571
 WIPPERFELD,A. 838
 WIPPERFÜRTH,A. 798
 Wirie (Marais de): d.GAURAIN-RAME=
 =CROIX 1061
 Wisembach: d.FAUVILLERS 569
 WISSANT,Pas-de-Calais,F. 1213
 WISSENBACH,Vosges,F. 1415
 WISSENBACH,A. 800
 Wisterzée: d.COURT-SAINTE-ETIENNE
 773
 WITRY,Lux. 569
 Wittegracht: d.WIEKEVORST,Anv. 225
 WITTEM,Limb.H. 269
 Witte Moer: d.OEDELEM 1040
 Wittepoort: f.ZILLEBEKE 1329
 Witterzée: d.LILLOIS-WITTERZEE 420
 Wittimont: d.LEGLISE 637,739
 WITTLICH,A. 691,696
 Witzerath,A. 674,688
 WÖRRSTADT,A. 1402
 Woestijn: d.GOOIK, PAMEL 1016
 WOKING,Surrey,GB. 1371
 Wolfput: d.MEERBEKE 1017
 Wolfsbusch: b.AMBLEVE, d.RECHT
 547,589,704
 Wolfsem: d.BODEGEM-SAINTE-MARTIN 335
 Wolleken (Het): près ALOST 428
 Woluwé (riv.) 1007
 WOLUWE-SAINTE-ETIENNE/SINT-STEVENS-
 WOLUWE,Bt. 83,298,331,332,1240
 WOLUWE-SAINTE-LAMBERT / SINT-LAM=
 =BRECHTS-WOLUWE,Bt.293,297,1081
 WOLUWE-SAINTE-PIERRE/SINT-PIETERS-
 WOLUWE,Bt. 80,293,1090
 Wolvenhoek: d.NIEUWENHOVE 1014
 WOLVERHAMPTON,Staffordshire,GB. 232
 WOLVERTEM,Bt. 428,505
 Wolvelange,GDL. 472,569,570,741 à
 743
 WOMMERSOM,Bt. 310,1134,1148
 WONCK,Limb. 187,273
 WONTERGEM,Fl.or. 503
 WOOZ: d.BILSTAIN 1174
 WORMELDANGE,GDL. 526
 WORTEGEM,Fl.or. 495,496
 WOUBRECHTEGEM,Fl.or. 319 à 321
 Wrekin,Shropshire,GB. 232
 WÜLFRATH,A. 797
 Wulmersom: d.HAKENDOVIER 75,327,1129
 WULVERINGEN,Fl.occ. 1032
 WUUSTWEZEL,Anv. 226,227
 Wynixhoven: d.HOVE 223
 Wyompont: d.ERNEUVILLE 557
 XHENDELESSE,Lg. 341,347,1160
 XHENDREMAEL,Lg. 1243
 Xheneumont: d.BATTICE 1160
 Xhenorie: d.ANDRIMONT 342,1175
 Xhierfomont: d.RAHLER 581,644
 Xhoffraix: d.BEVERCE 587
 XHORIS,Lg. 31
 Yernawe: d.SAINTE-GEORGES 354,359
 Yerne (ruis.) 359
 YPRES / IEPER, Fl.occ. 183,211,491,
 492,499 à 502,1026 à 1031,1033,
 1049,1329,1330
 Yser (riv.) 207
 YSSCHE voir: OVERIJSE
 Ysche (riv.) 1035

Yves (ruis.d') 979
 YVES-GOMEZEE, Nam. 979
 YVOIR, Nam. 784, 942
 Yzerbeek (ruis.) 290

 Zammel: d.GEEL 1113
 Zammelen: d.VLIEBMAAL 283, 1140,
 1142, 1254
 ZANDBERGEN, Fl.or. 1106
 Zandkapel: d.NOORDERWIJK 511
 Zandloper: d.MEERDONK, Fl.or. 218
 Zandvliet: d.ANVERS 222
 ZANDVOORDE-bij-Ieper, Fl.occ. 211,
 492, 500, 1029
 Zangerhei: d.EIGENBILZEN 280, 281
 ZARLARDINGE, Fl.or. 156
 ZARREN, Fl.occ. 211
 Zavel: d.DIEPENBEEK 1125
 Zavel: d.EVERBERG 1081
 ZAVENTEM, Bt. 298, 331, 332, 1089
 ZEDELGEM, Fl.occ. 1041, 1052
 ZEGELSEM, Fl.or. 424
 ZELEM, Limb. 290
 Zelk: d.HALEN 288
 ZELL, A. 828
 ZELLIK, Bt. 315, 335
 Zendscheid, A. 710
 ZEPPEREN, Limb. 1164
 ZERF, A. 694, 695, 894
 ZETTRUD-LUMAY, Bt. 363, 371, 372
 ZEVEKOTE, Fl.occ. 208
 Zevenborre: d.RHODE-SAINT-GENESE
 419
 ZEVENEKEN, Fl.or. 217
 ZEVEREN, Fl.or. 202, 494
 ZICHEM, Bt. 251, 290
 ZICHEN-ZUSSEN-BOLDER, Limb. 273
 ZILLEBEKE, Fl.occ. 500, 1029, 1030
 Zilverberg: d.ROULERS, RUMBEKE
 1049
 Zoetewaters: d.VIEUX-HEVERLE
 384, 385, 388
 ZOMERGEM, Fl.or. 503, 1039
 ZONNEBEKE, Fl.occ. 499, 1030, 1049,
 1051, 1329
 ZONNEGEM, Fl.or. 315
 Zorées: près SAINS, Nord, F. 661,
 1192, 1223
 ZOTTEGEM, Fl.or. 426, 430, 431

ZOUTLEEUW voir: LEAU
 ZÜSCH, A. 892, 893, 986
 ZUIENKERKE, Fl.occ. 209
 ZULZEKE, Fl.or. 425
 ZUTENDAAL, Limb. 257
 Zuurbemde: d.GLABBEK-ZUURBEMDE
 251, 1133
 Zwaan: d.FOURON-SAINT-PIERRE 1156
 Zwalm (riv.) 425
 Zwarte Beek (riv.) 325
 Zwarteberg: d.MONTZEN 263, 346,
 1155
 Zwarteleeuw: d.POELKAPELLE 211
 Zwartenhoek: d.INGELMUNSTER, MEU=
 =LEBEKE 1327
 Zwartveld: d.OEDELEM 1040
 ZWEIFALL, A. 95, 717
 ZWEVEGEM, Fl.occ. 203, 1229
 ZWEVEZELE, Fl.occ. 498

* * *

1897
 1898
 1899
 1900
 1901
 1902
 1903
 1904
 1905
 1906
 1907
 1908
 1909
 1910
 1911
 1912
 1913
 1914
 1915
 1916
 1917
 1918
 1919
 1920
 1921
 1922
 1923
 1924
 1925
 1926
 1927
 1928
 1929
 1930
 1931
 1932
 1933
 1934
 1935
 1936
 1937
 1938
 1939
 1940
 1941
 1942
 1943
 1944
 1945
 1946
 1947
 1948
 1949
 1950
 1951
 1952
 1953
 1954
 1955
 1956
 1957
 1958
 1959
 1960
 1961
 1962
 1963
 1964
 1965
 1966
 1967
 1968
 1969
 1970
 1971
 1972
 1973
 1974
 1975
 1976
 1977
 1978
 1979
 1980
 1981
 1982
 1983
 1984
 1985
 1986
 1987
 1988
 1989
 1990
 1991
 1992
 1993
 1994
 1995
 1996
 1997
 1998
 1999
 2000
 2001
 2002
 2003
 2004
 2005
 2006
 2007
 2008
 2009
 2010
 2011
 2012
 2013
 2014
 2015
 2016
 2017
 2018
 2019
 2020
 2021
 2022
 2023
 2024
 2025
 2026
 2027
 2028
 2029
 2030
 2031
 2032
 2033
 2034
 2035
 2036
 2037
 2038
 2039
 2040
 2041
 2042
 2043
 2044
 2045
 2046
 2047
 2048
 2049
 2050
 2051
 2052
 2053
 2054
 2055
 2056
 2057
 2058
 2059
 2060
 2061
 2062
 2063
 2064
 2065
 2066
 2067
 2068
 2069
 2070
 2071
 2072
 2073
 2074
 2075
 2076
 2077
 2078
 2079
 2080
 2081
 2082
 2083
 2084
 2085
 2086
 2087
 2088
 2089
 2090
 2091
 2092
 2093
 2094
 2095
 2096
 2097
 2098
 2099
 2100

1897
 1898
 1899
 1900
 1901
 1902
 1903
 1904
 1905
 1906
 1907
 1908
 1909
 1910
 1911
 1912
 1913
 1914
 1915
 1916
 1917
 1918
 1919
 1920
 1921
 1922
 1923
 1924
 1925
 1926
 1927
 1928
 1929
 1930
 1931
 1932
 1933
 1934
 1935
 1936
 1937
 1938
 1939
 1940
 1941
 1942
 1943
 1944
 1945
 1946
 1947
 1948
 1949
 1950
 1951
 1952
 1953
 1954
 1955
 1956
 1957
 1958
 1959
 1960
 1961
 1962
 1963
 1964
 1965
 1966
 1967
 1968
 1969
 1970
 1971
 1972
 1973
 1974
 1975
 1976
 1977
 1978
 1979
 1980
 1981
 1982
 1983
 1984
 1985
 1986
 1987
 1988
 1989
 1990
 1991
 1992
 1993
 1994
 1995
 1996
 1997
 1998
 1999
 2000
 2001
 2002
 2003
 2004
 2005
 2006
 2007
 2008
 2009
 2010
 2011
 2012
 2013
 2014
 2015
 2016
 2017
 2018
 2019
 2020
 2021
 2022
 2023
 2024
 2025
 2026
 2027
 2028
 2029
 2030
 2031
 2032
 2033
 2034
 2035
 2036
 2037
 2038
 2039
 2040
 2041
 2042
 2043
 2044
 2045
 2046
 2047
 2048
 2049
 2050
 2051
 2052
 2053
 2054
 2055
 2056
 2057
 2058
 2059
 2060
 2061
 2062
 2063
 2064
 2065
 2066
 2067
 2068
 2069
 2070
 2071
 2072
 2073
 2074
 2075
 2076
 2077
 2078
 2079
 2080
 2081
 2082
 2083
 2084
 2085
 2086
 2087
 2088
 2089
 2090
 2091
 2092
 2093
 2094
 2095
 2096
 2097
 2098
 2099
 2100

Errata

- page 357 - Placer Badonwez entre BAD-MÜNSTER-A.-STEIN et BAD-SALZIG
et non après BAD-SODEN.
- page 362 - Mettre BOHAN à la ligne.
- page 365 - Mettre BRECON à la ligne.
- page 367 - Placer Chapeau-Veau avant Chapeau-Veau (de).
- page 368 - Placer Charbonnage de l'Agrappe
et Charbonnage de l'Escouffiaux
entre Charbonnage de Bellevue
et Charbonnage du Bois-de-Boussu.
- page 406 - Placer Mont de l'Enclus avant Mont d'Ellezelles.
- page 406 - Placer Montroeuil (de) avant MONTROEUL-AU-BOIS.
- page 409 - Placer NEUVILLE avant Neuville.
- page 409 - Placer Neuwillers avant Neuville-sous-Huy.

=====

Index

- Page 331 - Placer [illegible] [illegible] [illegible]
at [illegible] [illegible]
- Page 332 - Placer [illegible] [illegible]
- Page 333 - Placer [illegible] [illegible]
- Page 334 - Placer [illegible] [illegible]
- Page 335 - Placer [illegible] [illegible]
at [illegible] [illegible]
- Page 336 - Placer [illegible] [illegible]
at [illegible] [illegible]
- Page 337 - Placer [illegible] [illegible]
at [illegible] [illegible]
- Page 338 - Placer [illegible] [illegible]
at [illegible] [illegible]
- Page 339 - Placer [illegible] [illegible]
at [illegible] [illegible]
- Page 340 - Placer [illegible] [illegible]
at [illegible] [illegible]
- Page 341 - Placer [illegible] [illegible]
at [illegible] [illegible]
- Page 342 - Placer [illegible] [illegible]
at [illegible] [illegible]
- Page 343 - Placer [illegible] [illegible]
at [illegible] [illegible]

Table des matières

=====

INTRODUCTION		p. I
TABLEAU		p. XIV
JOURNAL DES VOYAGES OU EXCURSIONS GEOLOGIQUES DU PROF. ANDRE DUMONT:		
I.	Manuscrit 605	p. 1
II.	Manuscrit 606	15
III.	Manuscrit 607	33
IV.	Manuscrit 608	49
V.	Manuscrit 609	57
VI.	Manuscrit 610	73
VII.	Manuscrit 611	86
VIII.	Manuscrit 612	100
IX.	1. Manuscrit 613	108
	2. Manuscrit 613	129
	3. Manuscrit 613	140
	4. Manuscrit 613	157
X.	1. Manuscrit 614	171
	2. Manuscrit 614	187
XI.	1. Manuscrit 615	205
	2. Manuscrit 615	229
XII.	1. Manuscrit 616	253
	2. Manuscrit 616	274
	3. Manuscrit 616	283
	4. Manuscrit 616	295
NOTES RELEVÉES DANS LES MANUSCRITS:		
	Manuscrit 605	p. 298
	Manuscrit 606	303
	Manuscrit 607	311
	Manuscrit 608	318
	Manuscrit 609	324
	Manuscrit 610	331
	Manuscrit 611	334
	Manuscrit 612	339
	Manuscrit 614	343
	Manuscrit 615	344
INDEX DES NOMS DE PERSONNES		p. 347
INDEX DES NOMS DE LIEUX		p. 353

Table des matières

Table des matières
Page

Table des matières de la partie I


Table des matières de la partie I
1. Introduction
2. Les principes de la philosophie
3. Les principes de la métaphysique
4. Les principes de la physique
5. Les principes de la morale
6. Les principes de la politique
7. Les principes de la jurisprudence
8. Les principes de la médecine
9. Les principes de la législation
10. Les principes de la pédagogie


Table des matières de la partie II


Table des matières de la partie II
1. Les principes de la philosophie
2. Les principes de la métaphysique
3. Les principes de la physique
4. Les principes de la morale
5. Les principes de la politique
6. Les principes de la jurisprudence
7. Les principes de la médecine
8. Les principes de la législation
9. Les principes de la pédagogie


Table des matières de la partie III

Table des matières de la partie III
1. Les principes de la philosophie
2. Les principes de la métaphysique
3. Les principes de la physique
4. Les principes de la morale
5. Les principes de la politique
6. Les principes de la jurisprudence
7. Les principes de la médecine
8. Les principes de la législation
9. Les principes de la pédagogie









ULg - BST



14BST04890

