

## PLANCHE I

II.1	II.2
II.3	II.4

Photo II. 1 - L'ensablement de l'abri à la station synoptique de Gouré, Niger, témoigne de la remise en mouvement des dunes (pluviométrie annuelle moyenne 1961-1990 : 285 mm). A l'arrière plan, la zone couverte de végétation est une mise en défens. Plus loin encore, le sol sableux est totalement dénudé et remis en mouvement [03-1993] <sup>1</sup>.

*Dune encroachment in the synoptic station of Gouré, Niger, attests of the newly moving dunes.*

Photo II. 2 - La route menant de Gouré à Mainé-Soroa, Niger, est menacée par l'avancée des dunes et doit souvent être débarrassée sur plusieurs kilomètres par des bulldozers [11-1998] <sup>1</sup>.

*Main road to eastern Niger threatened by moving dunes.*

Photo II. 3 - L'avancée des dunes étouffe les oasis dans la région de Goudoumaria, Niger [11-1998] <sup>1</sup>.

*Dune encroachment threatening oases in the region of Goudoumaria, Niger.*

Photo II. 4 - Dunes vives à perte de vue quelques kilomètres à l'ouest de Mainé-Soroa, Niger (pluviométrie annuelle moyenne 1961-1990 : 343 mm) [11-1998] <sup>1</sup>.

*Dune field west of Mainé-Soroa, Niger (yearly rainfall average 1961-1990: 343 mm).*

---

## PLANCHE II

II.5	II.6
II.7	II.8

Photo II. 5 - Vente de bois le long de la route Gouré-Mirriah, Niger [01-1991] <sup>2</sup>.

*Putting wood up for sale along the main road to eastern Niger.*

Photo II. 6 - Transport de bois de Birni N'Kazoe vers Zinder, Niger [01-1991] <sup>2</sup>.

*Transporting wood from the small village of Birni N'Kazoe to the third largest city of Niger, Zinder.*

Photo II. 7 - Coupe de bois vert dans le village de Goubdi, Niger. Cet arbre est le dernier sur cette dune actuellement remise en mouvement. Il n'en est pas à sa première agression comme le laisse entrevoir les deux souches encadrées [11-1998] <sup>1</sup>.

*Clearing around the small village of Goubdi, Niger. This tree is now the last one on this dune actually remobilized.*

Photo II. 8 - Transport de bois vert pour réaliser un enclos pour chèvres dans le village de Goubdi, Niger [11-1998] <sup>1</sup>.

*One cut, wood is taken away to built a paddock for sheeps in Goubdi, Niger.*

---

## PLANCHE III

II.9	II.10
II.11	V.1

Photo II. 9 - Opposition entre parcelle mise en défens [arrière plan] et superficie normalement pâturée devenant une zone source potentielle de poussière (région du lac Oui-Oui, Niger) [01-1992] <sup>2</sup>.

*Contrast between an area protected from grazing by fences [background] and an area overgrazed, Eastern Niger.*

Photo II. 10 - Chèvres en quête de nourriture (région Tombouctou, Mali) [01-1999] <sup>1</sup>.

*Sheeps looking for food, Timbuktu, Mali.*

Photo II. 11 - Le piétinement, autre effet néfaste du cheptel (alentours du village de Goubdi, Niger) [11-1998] <sup>1</sup>.


*Trampling breaks the soil cohesion, Goubdi, Niger.*

Photo V. 1 - Position de l'anémomètre à la station synoptique de Maine-Soroa, Niger [11-1998] <sup>1</sup>.




*Position of the anemometer at the synoptic station of Maine-Soroa, Niger.*

---


<sup>1</sup> Cliché : P. OZER — <sup>2</sup> Cliché : A. OZER



*PLANCHE I*



*PLANCHE II*



*PLANCHE III*